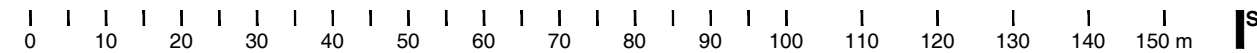
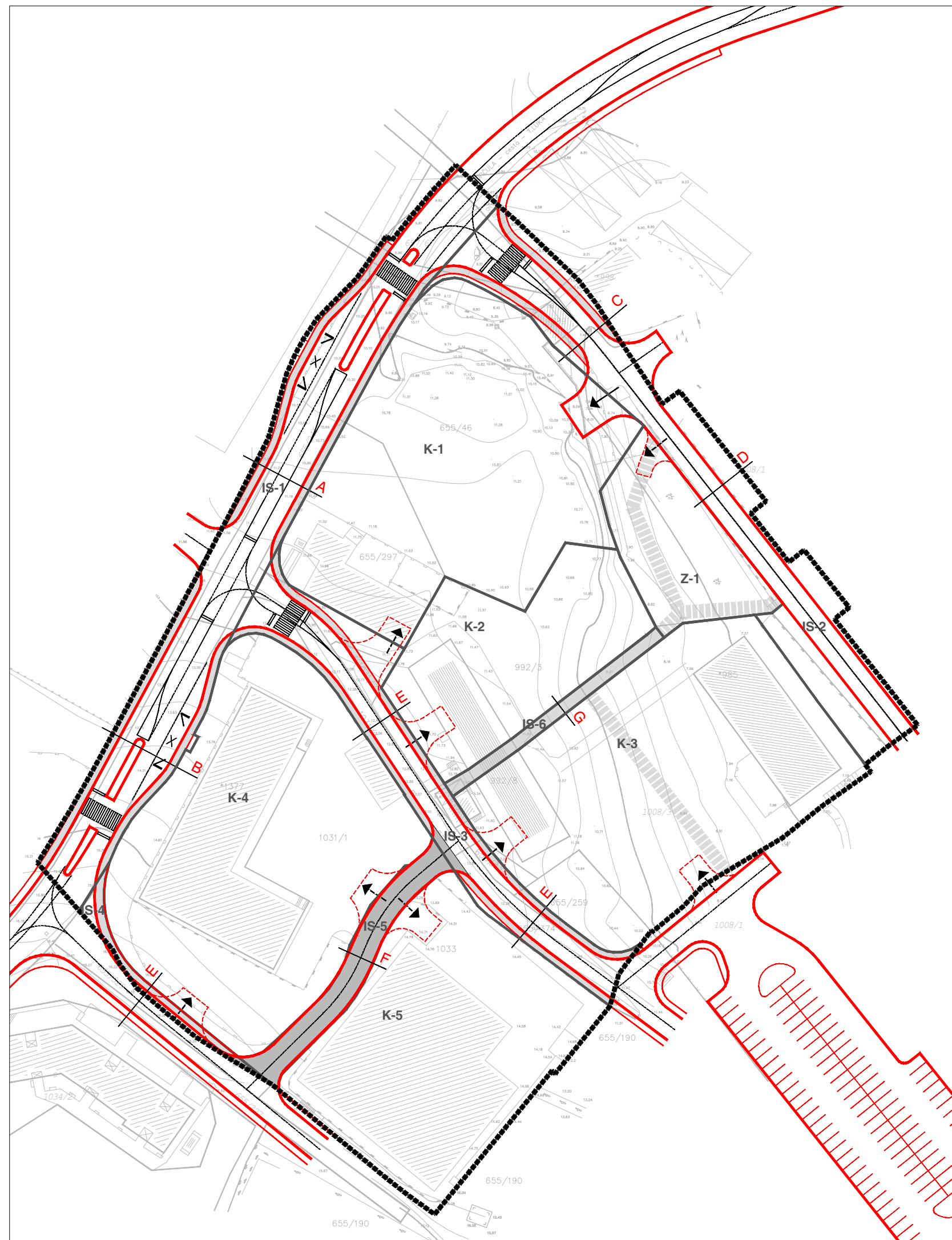




- Granice**
- GRANICA OBUHVATA PLANA
 - K-3 OBUHVAT PROSTORNE CJELINE / OZNAKA PROSTORNE CJELINE
- Namjena površina**
- K1 POSLOVNA NAMJENA
K1 - pretežito uslužna, K2 - pretežito trgovačka, K3 - komunalno servisna
 - Z1 JAVNE ZELENE POVRŠINE
 - IS POVRŠINE INFRASTRUKTURNIH SUSTAVA
- ELEMETI PROFILA PROMETNICA

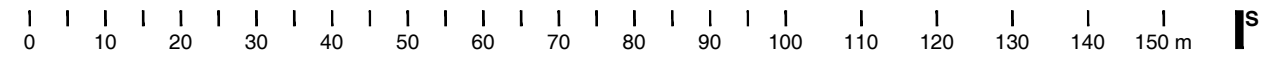
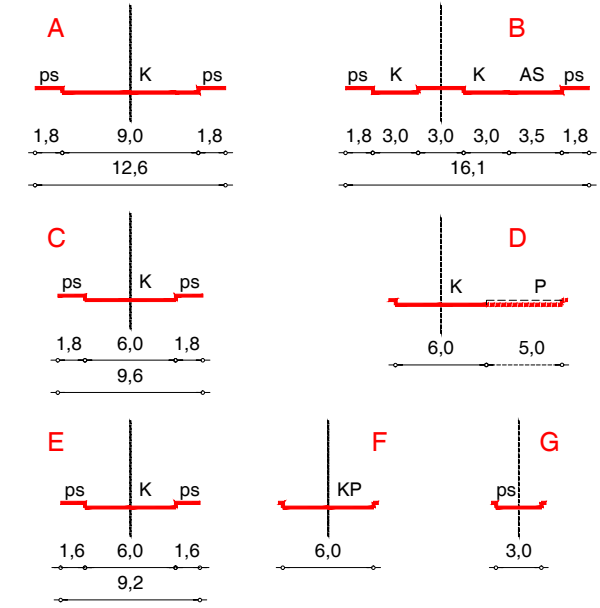


Županija: DUBROVAČKO-NERETVANSKA ŽUPANIJA Grad: GRAD KORČULA	
Naziv prostornog plana: URBANISTIČKI PLAN UREĐENJA "GZ DOMINČE" KONAČNI PRIJEDLOG	
Naziv kartografskog prikaza: KORIŠTENJE I NAMJENA POVRŠINA	
Broj kartografskog prikaza: 1	Mjerilo kartografskog prikaza: 1 : 1 000
Odluka o izradi prostornog plana (službeno glasilo): Službeni glasnik Grada Korčule 4/12, 6/12	Odluka predstavničkog tijela o donošenju plana (službeno glasilo): -
Javna rasprava (datum objave): 21. rujna 2012., Službeni glasnik Grada Korčule 7/12	Javni uvid održan: od 02. listopada 2012. do 01. studenog 2012.
Pečat tijela odgovornog za provedbu javne rasprave:	Osoba odgovorna za provedbu javne rasprave: <hr style="width: 100px; margin: 0 auto;"/> Ivan Blitvić, ing. građ.
Suglasnost na plan prema članku 97. Zakona o prostornom uređenju i gradnji (76/07, 38/09, 55/11, 90/11, 50/12): Klasa:, Ur. broj:, datum:	
Pravna osoba koja je izradila plan: Grgurević i partneri d.o.o. Savska cesta 19/III, 10000 Zagreb	
Odgovorna osoba: <hr style="width: 100px; margin: 0 auto;"/> Prof. dr. sc. Oleg Grgurević, dipl. ing. arh., dipl. ing. šum.	Odgovorni voditelj: <hr style="width: 100px; margin: 0 auto;"/> Ivona Jerković, dipl. ing. arh.
Pečat pravne osobe koja je izradila plan:	Pečat odgovornog voditelja:
Stručni tim u izradi plana: Prof. dr. sc. Oleg Grgurević, dipl. ing. arh., dipl. ing. šum. Ivona Jerković, dipl. ing. arh. Hrvoje Vidović, dipl. ing. arh. Slaven Letica, mag. ing. arch. Marta Lozo, mag. ing. arch.	Tomislav Demarin, dipl. ing. geod. Duran Klepo, dipl. ing. građ. Deanka Hirjan, dipl. iur. Dr. sc. Hrvoje Carić, dipl. oec., dipl. struč. zaštite okoliša
Pečat predstavničkog tijela:	Predsjednik predstavničkog tijela: <hr style="width: 100px; margin: 0 auto;"/> Lovro Krstulović, dr. med. dent.
Istovjetnost ovog prostornog plana s izvornikom ovjerava:	Pečat nadležnog tijela:

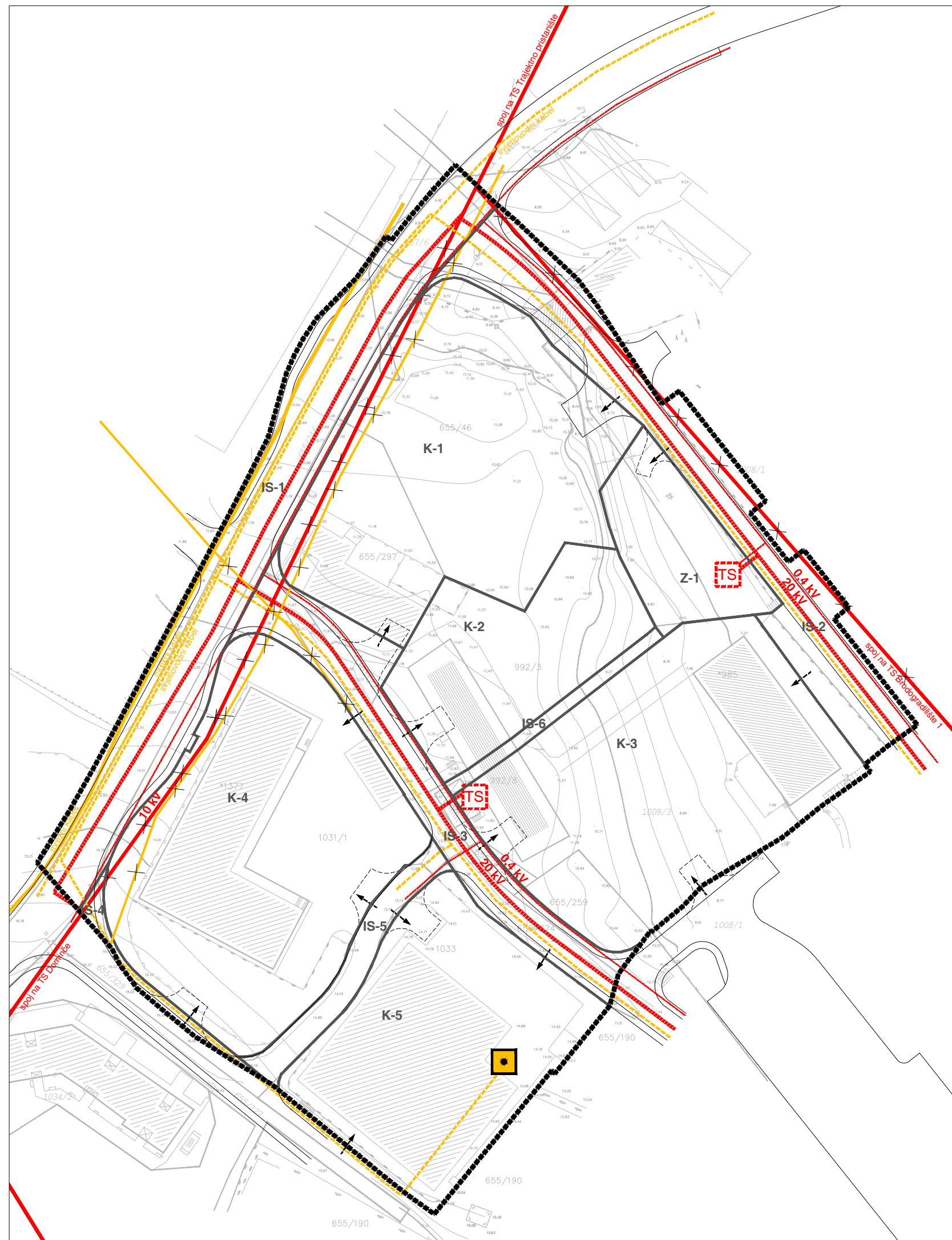


- Granice**
- GRANICA OBUHVATA PLANA
 - K-3** OBUHVAT PROSTORNE CJELINE / OZNAKA PROSTORNE CJELINE
- Cestovni i pješački promet**
- KOLNA PROMETNICA (SA SIGNALIZACIJOM)
 - KOLNO-PJEŠAČKA PROMETNICA
 - PJEŠAČKA POVRŠINA
 - PJEŠAČKI PUTEVI - NAČELNA POZICIJA
 - AUTOBUSNO STAJALIŠTE
 - PRIKLJUČAK NA JAVNU PROMETNU POVRŠINU (KOLNI PRISTUP) - NAČELNA POZICIJA
 - PRIKLJUČAK NA JAVNU PROMETNU POVRŠINU (KOLNI PRISTUP)
 - A** OZNAKA PRESJEKA

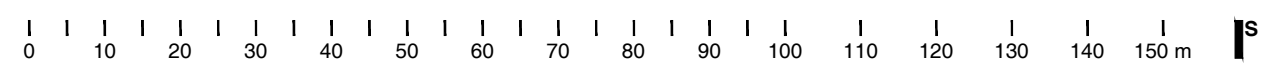
Karakteristični poprečni presjeci ulica, mj 1:500
 K - kolnik, KP - kolno-pješačka prometnica, AS - autobusno stajalište, ps - pješačka staza, P - parkiralište (mogućnost)



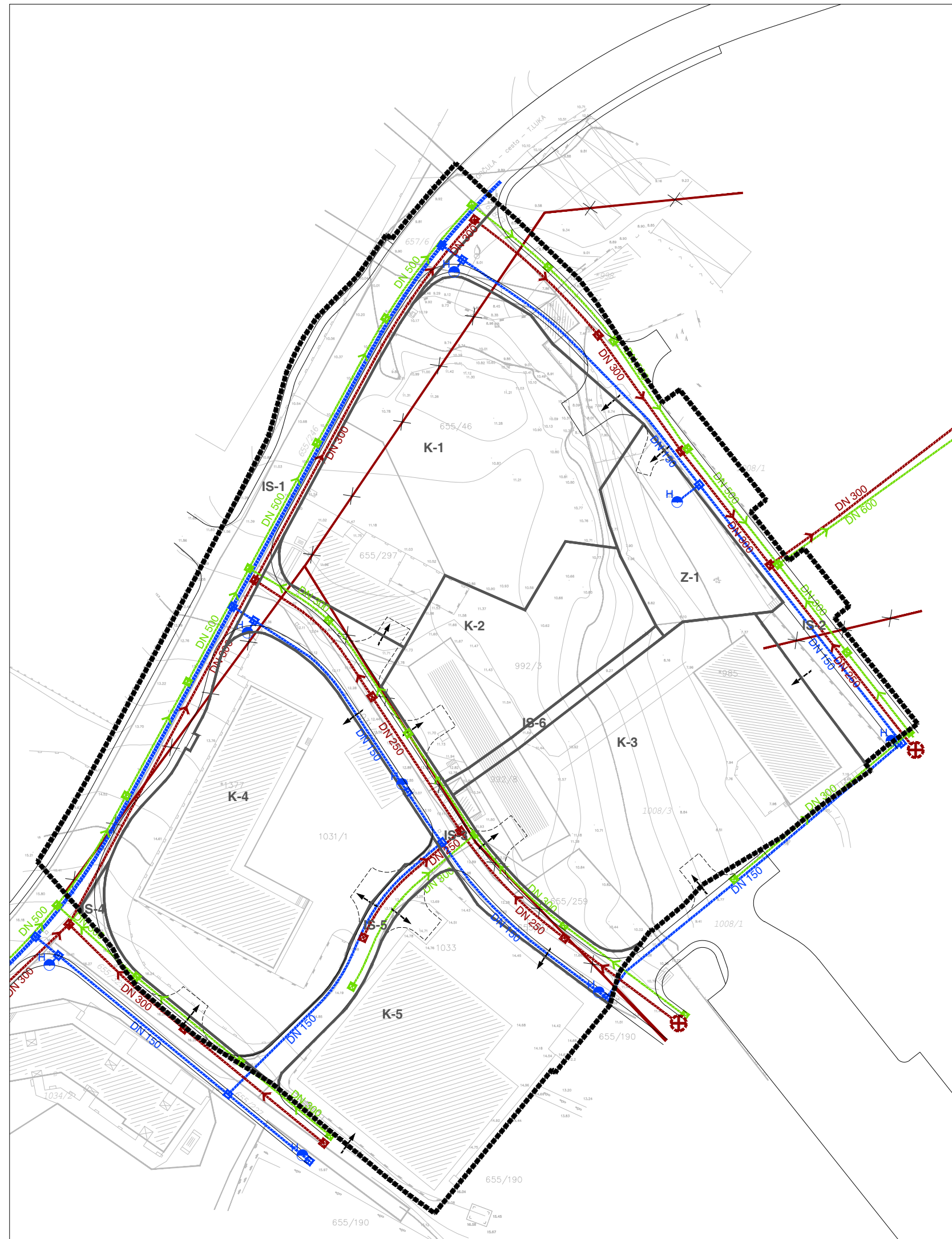
Županija: DUBROVAČKO-NERETVANSKA ŽUPANIJA	
Grad: GRAD KORČULA	
Naziv prostornog plana: URBANISTIČKI PLAN UREĐENJA "GZ DOMINČE" KONAČNI PRIJEDLOG	
Naziv kartografskog prikaza: PROMETNA, ULIČNA I KOMUNALNA INFRASTRUKTURNA MREŽA - PROMET	
Broj kartografskog prikaza: 2a	Mjerilo kartografskog prikaza: 1 : 1 000
Odluka o izradi prostornog plana (službeno glasilo): Službeni glasnik Grada Korčule 4/12, 6/12	Odluka predstavničkog tijela o donošenju plana (službeno glasilo): -
Javna rasprava (datum objave): 21. rujna 2012., Službeni glasnik Grada Korčule 7/12	Javni uvid održan: od 02. listopada 2012. do 01. studenog 2012.
Pečat tijela odgovornog za provedbu javne rasprave:	Osoba odgovorna za provedbu javne rasprave: Ivan Blitvić, ing. građ.
Suglasnost na plan prema članku 97. Zakona o prostornom uređenju i gradnji (76/07, 38/09, 55/11, 90/11, 50/12): Klasa:, Ur. broj:, datum:	
Pravna osoba koja je izradila plan: Grgurević i partneri d.o.o. Savska cesta 19/III, 10000 Zagreb	
Odgovorna osoba: Prof. dr. sc. Oleg Grgurević, dipl. ing. arh., dipl. ing. šum.	Odgovorni voditelj: Ivona Jerković, dipl. ing. arh.
Pečat pravne osobe koja je izradila plan:	Pečat odgovornog voditelja:
Stručni tim u izradi plana: Prof. dr. sc. Oleg Grgurević, dipl. ing. arh., dipl. ing. šum. Ivona Jerković, dipl. ing. arh. Hrvoje Vidović, dipl. ing. arh. Slaven Letica, mag. ing. arch. Marta Lozo, mag. ing. arch.	Tomislav Demarin, dipl. ing. geod. Duran Klepo, dipl. ing. građ. Deanka Hirjan, dipl. iur. Dr. sc. Hrvoje Carić, dipl. oec., dipl. struč. zaštite okoliša
Pečat predstavničkog tijela:	Predsjednik predstavničkog tijela: Lovro Krstulović, dr. med. dent.
Istovjetnost ovog prostornog plana s izvornikom ovjerava:	Pečat nadležnog tijela:



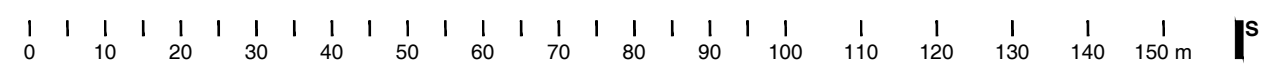
- Granice**
- GRANICA OBUHVATA PLANA
 - OBUHVAT PROSTORNE CJELINE / OZNAKA PROSTORNE CJELINE
- Javne telekomunikacije (elektronička komunikacijska mreža)**
- MAGISTRALNI KABEL - POSTOJEĆI
 - KORISNIČKI I SPOJNI VODOVI ELEKTRONIČKE KOMUNIKACIJSKE INFRASTRUKTURE - PLANIRANI
 - KORISNIČKI KABEL - UKIDANJE
 - BAZNA POSTAJA GSM "BON REPOS" (ANTENSKI PRIHVAT)
- Elektroenergetika**
- TRANSFORMATORSKA STANICA 20/0,4 kV - Približna pozicija
 - DALEKOVOĐ 20 kV - POSTOJEĆI / PLANIRAN
 - DALEKOVOĐ 20 kV - UKIDANJE
 - VOD 0.4kV - PLANIRAN
 - PRIKLJUČAK KOMUNALNE INFRASTRUKTURE - NAČELNA POZICIJA
 - ELEMETI PROFILA PROMETNICA



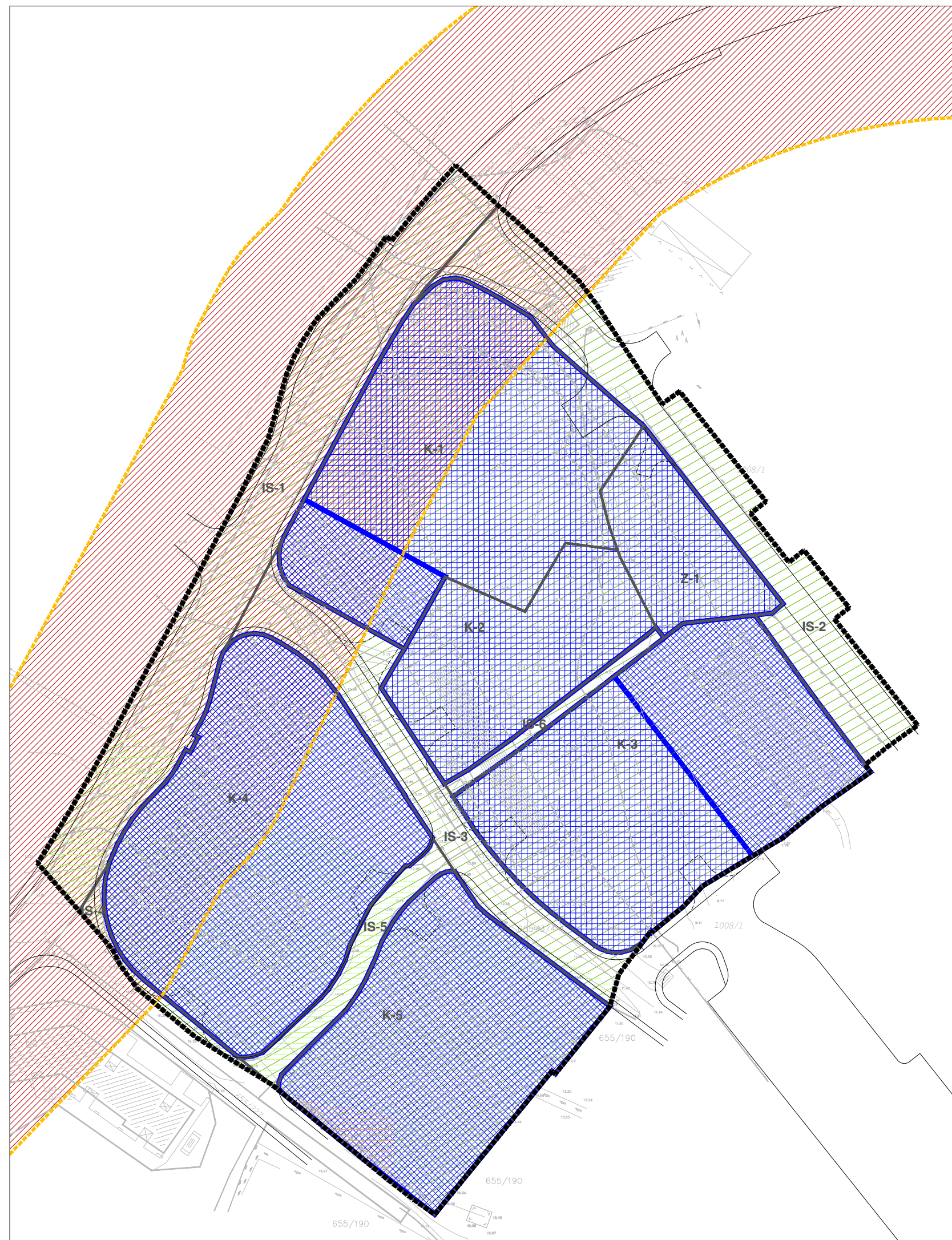
Županija: <h2 style="text-align: center;">DUBROVAČKO-NERETVANSKA ŽUPANIJA</h2>	
Grad: <h2 style="text-align: center;">GRAD KORČULA</h2>	
Naziv prostornog plana: <h3 style="text-align: center;">URBANISTIČKI PLAN UREĐENJA "GZ DOMINČE"</h3> <h4 style="text-align: center; color: red;">KONAČNI PRIJEDLOG</h4>	
Naziv kartografskog prikaza: <h3 style="text-align: center;">PROMETNA, ULIČNA I KOMUNALNA INFRASTRUKTURNA MREŽA</h3> <h4 style="text-align: center;">- TELEKOMUNIKACIJE I ELEKTROENERGETIKA</h4>	
Broj kartografskog prikaza: <h2 style="text-align: center;">2b</h2>	Mjerilo kartografskog prikaza: <h2 style="text-align: center;">1 : 1 000</h2>
Odluka o izradi prostornog plana (službeno glasilo): Službeni glasnik Grada Korčule 4/12, 6/12	Odluka predstavničkog tijela o donošenju plana (službeno glasilo): -
Javna rasprava (datum objave): 21. rujna 2012., Službeni glasnik Grada Korčule 7/12	Javni uvid održan: od 02. listopada 2012. do 01. studenog 2012.
Pečat tijela odgovornog za provedbu javne rasprave:	Osoba odgovorna za provedbu javne rasprave: <div style="text-align: center;"> <hr style="width: 100px;"/> Ivan Blitvić, ing. građ. </div>
Suglasnost na plan prema članku 97. Zakona o prostornom uređenju i gradnji (76/07, 38/09, 55/11, 90/11, 50/12): Klasa:, Ur. broj:, datum:	
Pravna osoba koja je izradila plan: <div style="text-align: center;"> Grgurević i partneri d.o.o. Savska cesta 19/III, 10000 Zagreb </div>	
Odgovorna osoba: <div style="text-align: center;"> <hr style="width: 100px;"/> Prof. dr. sc. Oleg Grgurević, dipl. ing. arh., dipl. ing. šum. </div>	Odgovorni voditelj: <div style="text-align: center;"> <hr style="width: 100px;"/> Ivona Jerković, dipl. ing. arh. </div>
Pečat pravne osobe koja je izradila plan:	Pečat odgovornog voditelja:
Stručni tim u izradi plana: Prof. dr. sc. Oleg Grgurević, dipl. ing. arh., dipl. ing. šum. Ivona Jerković, dipl. ing. arh. Hrvoje Vidović, dipl. ing. arh. Slaven Letica, mag. ing. arch. Marta Lozo, mag. ing. arch.	Tomislav Demarin, dipl. ing. geod. Duran Klepo, dipl. ing. građ. Deanka Hirjan, dipl. iur. Dr. sc. Hrvoje Carić, dipl. oec., dipl. struč. zaštite okoliša
Pečat predstavničkog tijela:	Predsjednik predstavničkog tijela: <div style="text-align: center;"> <hr style="width: 100px;"/> Lovro Krstulović, dr. med. dent. </div>
Istovjetnost ovog prostornog plana s izvornikom ovjerava:	Pečat nadležnog tijela:



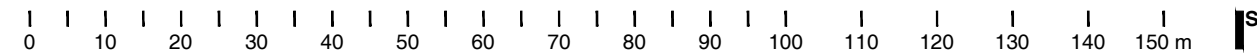
- Granice**
- GRANICA OBUHVATA PLANA
 - K-3** OBUHVAT PROSTORNE CJELINE / OZNAKA PROSTORNE CJELINE
- Vodoopskrba**
- OPSKRBNI CJEVOVOD - PLANIRAN
 - OSTALI VODOOPSKRBNI CJEVOVODI - PLANIRANI
 - ZASUNSKO OKNO
 - HIDRANT S HIDRANTSKIM CJEVOVODOM - PLANIRAN
 - DN 150 OPIS
- Odvodnja sanitarno-tehničkih otpadnih voda**
- CRPNA STANICA - PLANIRANA
 - ODVODNI KOLEKTOR - PLANIRAN
 - ODVODNI KOLEKTOR - UKIDANJE
 - REVIZIJSKO OKNO
 - SMJER ODVODNJE
 - DN 250 OPIS
- Odvodnja oborinskih voda**
- OBORINSKI KOLEKTOR - PLANIRAN
 - REVIZIJSKO OKNO
 - SMJER ODVODNJE
 - DN 250 OPIS
- PRIKLJUČAK KOMUNALNE INFRASTRUKTURE - NAČELNA POZICIJA**
- ELEMETI PROFILA PROMETNICA**



Županija:		DUBROVAČKO-NERETVANSKA ŽUPANIJA	
Grad:		GRAD KORČULA	
Naziv prostornog plana:		URBANISTIČKI PLAN UREĐENJA "GZ DOMINČE" KONAČNI PRIJEDLOG	
Naziv kartografskog prikaza:		PROMETNA, ULIČNA I KOMUNALNA INFRASTRUKTURNA MREŽA - VODOOPSKRBA I ODVODNJA	
Broj kartografskog prikaza:	2c	Mjerilo kartografskog prikaza:	1 : 1 000
Odluka o izradi prostornog plana (službeno glasilo): Službeni glasnik Grada Korčule 4/12, 6/12		Odluka predstavničkog tijela o donošenju plana (službeno glasilo): -	
Javna rasprava (datum objave): 21. rujna 2012., Službeni glasnik Grada Korčule 7/12		Javni uvid održan: od 02. listopada 2012. do 01. studenog 2012.	
Pečat tijela odgovornog za provedbu javne rasprave:		Osoba odgovorna za provedbu javne rasprave: Ivan Blitvić, ing. građ.	
Suglasnost na plan prema članku 97. Zakona o prostornom uređenju i gradnji (76/07, 38/09, 55/11, 90/11, 50/12): Klasa:, Ur. broj:, datum:			
Pravna osoba koja je izradila plan:		Grgurević i partneri d.o.o. Savska cesta 19/III, 10000 Zagreb	
Odgovorna osoba:	Prof. dr. sc. Oleg Grgurević, dipl. ing. arh., dipl. ing. šum.	Odgovorni voditelj:	Ivona Jerković, dipl. ing. arh.
Pečat pravne osobe koja je izradila plan:		Pečat odgovornog voditelja:	
Stručni tim u izradi plana: Prof. dr. sc. Oleg Grgurević, dipl. ing. arh., dipl. ing. šum. Ivona Jerković, dipl. ing. arh. Hrvoje Vidović, dipl. ing. arh. Slaven Letica, mag. ing. arch. Marta Lozo, mag. ing. arch.		Tomislav Demarin, dipl. ing. geod. Duran Klepo, dipl. ing. građ. Deanka Hirjan, dipl. iur. Dr. sc. Hrvoje Carić, dipl. oec., dipl. struč. zaštite okoliša	
Pečat predstavničkog tijela:		Predsjednik predstavničkog tijela: Lovro Krstulović, dr. med. dent.	
Istovjetnost ovog prostornog plana s izvornikom ovjerava:		Pečat nadležnog tijela:	



- Granice**
- GRANICA OBUHVATA PLANA
 - K-3** OBUHVAT PROSTORNE CJELINE / OZNAKA PROSTORNE CJELINE
- Posebni uvjeti korištenja**
- Područja ekološke mreže Republike Hrvatske
 - MEDUNARODNO VAŽNA PODRUČJA ZA PTICE HR1000036, SREDNJEALMATINCKI OTOCI I PELJEŠAC - CIJELI OBUHVAT UPU-A
- Posebne mjere uređenja**
- ZAŠTITNI POJAS DRŽAVNE CESTE
- Oblici korištenja**
- NOVA GRADNJA
 - REKONSTRUKCIJA
- ELEMETI PROFILA PROMETNICA**



Županija: <h2 style="text-align: center;">DUBROVAČKO-NERETVANSKA ŽUPANIJA</h2>	
Grad: <h2 style="text-align: center;">GRAD KORČULA</h2>	
Naziv prostornog plana: <h3 style="text-align: center;">URBANISTIČKI PLAN UREĐENJA "GZ DOMINČE"</h3> <h4 style="text-align: center; color: red;">KONAČNI PRIJEDLOG</h4>	
Naziv kartografskog prikaza: <h3 style="text-align: center;">UVJETI KORIŠTENJA, UREĐENJA I ZAŠTITE POVRŠINA</h3>	
Broj kartografskog prikaza: 3	Mjerilo kartografskog prikaza: 1 : 1 000
Odluka o izradi prostornog plana (službeno glasilo): Službeni glasnik Grada Korčule 4/12, 6/12	Odluka predstavničkog tijela o donošenju plana (službeno glasilo): -
Javna rasprava (datum objave): 21. rujna 2012., Službeni glasnik Grada Korčule 7/12	Javni uvid održan: od 02. listopada 2012. do 01. studenog 2012.
Pečat tijela odgovornog za provedbu javne rasprave:	Osoba odgovorna za provedbu javne rasprave: <div style="text-align: center;"> <hr/> Ivan Blitvić, ing. građ. </div>
Suglasnost na plan prema članku 97. Zakona o prostornom uređenju i gradnji (76/07, 38/09, 55/11, 90/11, 50/12): Klasa:, Ur. broj:, datum:	
Pravna osoba koja je izradila plan: Grgurević i partneri d.o.o. Savska cesta 19/III, 10000 Zagreb	
Odgovorna osoba: <div style="text-align: center;"> <hr/> Prof. dr. sc. Oleg Grgurević, dipl. ing. arh., dipl. ing. šum. </div>	Odgovorni voditelj: <div style="text-align: center;"> <hr/> Ivona Jerković, dipl. ing. arh. </div>
Pečat pravne osobe koja je izradila plan:	Pečat odgovornog voditelja:
Stručni tim u izradi plana: Prof. dr. sc. Oleg Grgurević, dipl. ing. arh., dipl. ing. šum. Ivona Jerković, dipl. ing. arh. Hrvoje Vidović, dipl. ing. arh. Slaven Letica, mag. ing. arch. Marta Lozo, mag. ing. arch.	Tomislav Demarin, dipl. ing. geod. Duran Klepo, dipl. ing. građ. Deanka Hirjan, dipl. iur. Dr. sc. Hrvoje Carić, dipl. oec., dipl. struč. zaštite okoliša
Pečat predstavničkog tijela:	Predsjednik predstavničkog tijela: <div style="text-align: center;"> <hr/> Lovro Krstulović, dr. med. dent. </div>
Istovjetnost ovog prostornog plana s izvornikom ovjerava:	Pečat nadležnog tijela:



- Granice**
- GRANICA OBUHVATA PLANA
 - OBUHVAT PROSTORNE CJELINE / OZNAKA PROSTORNE CJELINE
- Uvjeti gradnje**
- REGULACIJSKA LINIJA
 - GRAĐEVINSKA LINIJA
 - UDALJENOST GRAĐEVINSKE OD REGULACIJSKE LINIJE
 - POSTOJEĆA ZGRADA
 - UKLANJANJE ZGRADE
 - PJEŠAČKI PUTEVI U JAVNOM KORIŠTENJU - NAČELNA POZICIJA
 - PRIKLJUČAK KOMUNALNE INFRASTRUKTURE - NAČELNA POZICIJA
 - PRIKLJUČAK NA JAVNU PROMETNU POVRŠINU (KOLNI PRISTUP) - NAČELNA POZICIJA
 - PRIKLJUČAK NA JAVNU PROMETNU POVRŠINU (KOLNI PRISTUP)
 - ELEMETI PROFILA PROMETNICA

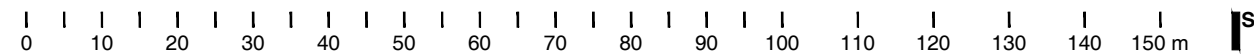
Urbanistički parametri za površine poslovne namjene - shema

oznaka prostorne cjeline	površina prostorne cjeline (m ²)
K-1, K-3	SS, SG
600	h/2
0,4*	1,2*
1	3
12*	20%

*uz primjenu se stavka (25), članka 3. odredbi za provođenje

namjena površine	način gradnje
SS - samostojeći	SG - složena građevina
min. gr. čestica (m ²)	udaljenost zgrade od susjedne čest.
kičig	kis
max. broj podzemnih etaža	max. broj nadzemnih etaža
max. visina	udio procjedne površine

napomena



Županija: **DUBROVAČKO-NERETVANSKA ŽUPANIJA**

Grad: **GRAD KORČULA**

Naziv prostornog plana: **URBANISTIČKI PLAN UREĐENJA "GZ DOMINČE" KONAČNI PRIJEDLOG**

Naziv kartografskog prikaza: **NAČIN I UVJETI GRADNJE**

Broj kartografskog prikaza: 4	Mjerilo kartografskog prikaza: 1 : 1 000
Odluka o izradi prostornog plana (službeno glasilo): Službeni glasnik Grada Korčule 4/12, 6/12	Odluka predstavničkog tijela o donošenju plana (službeno glasilo): -
Javna rasprava (datum objave): 21. rujna 2012., Službeni glasnik Grada Korčule 7/12	Javni uvid održan: od 02. listopada 2012. do 01. studenog 2012.
Pečat tijela odgovornog za provedbu javne rasprave:	Osoba odgovorna za provedbu javne rasprave: Ivan Blitvić, ing. građ.
Suglasnost na plan prema članku 97. Zakona o prostornom uređenju i gradnji (76/07, 38/09, 55/11, 90/11, 50/12): Klasa:, Ur. broj: , datum:	
Pravna osoba koja je izradila plan: Grgurević i partneri d.o.o. Savska cesta 19/III, 10000 Zagreb	
Odgovorna osoba: Prof. dr. sc. Oleg Grgurević, dipl. ing. arh., dipl. ing. šum.	Odgovorni voditelj: Ivona Jerković, dipl. ing. arh.
Pečat pravne osobe koja je izradila plan:	Pečat odgovornog voditelja:
Stručni tim u izradi plana: Prof. dr. sc. Oleg Grgurević, dipl. ing. arh., dipl. ing. šum. Ivona Jerković, dipl. ing. arh. Hrvoje Vidović, dipl. ing. arh. Slaven Letica, mag. ing. arch. Marta Lozo, mag. ing. arch.	Tomislav Demarin, dipl. ing. geod. Duran Klepo, dipl. ing. građ. Deanka Hirjan, dipl. iur. Dr. sc. Hrvoje Carić, dipl. oec., dipl. struč. zaštite okoliša
Pečat predstavničkog tijela:	Predsjednik predstavničkog tijela: Lovro Krstulović, dr. med. dent.
Istovjetnost ovog prostornog plana s izvornikom ovjerava:	Pečat nadležnog tijela: