XIX. DUBROVAČKO-NERETVANSKA ŽUPANIJA

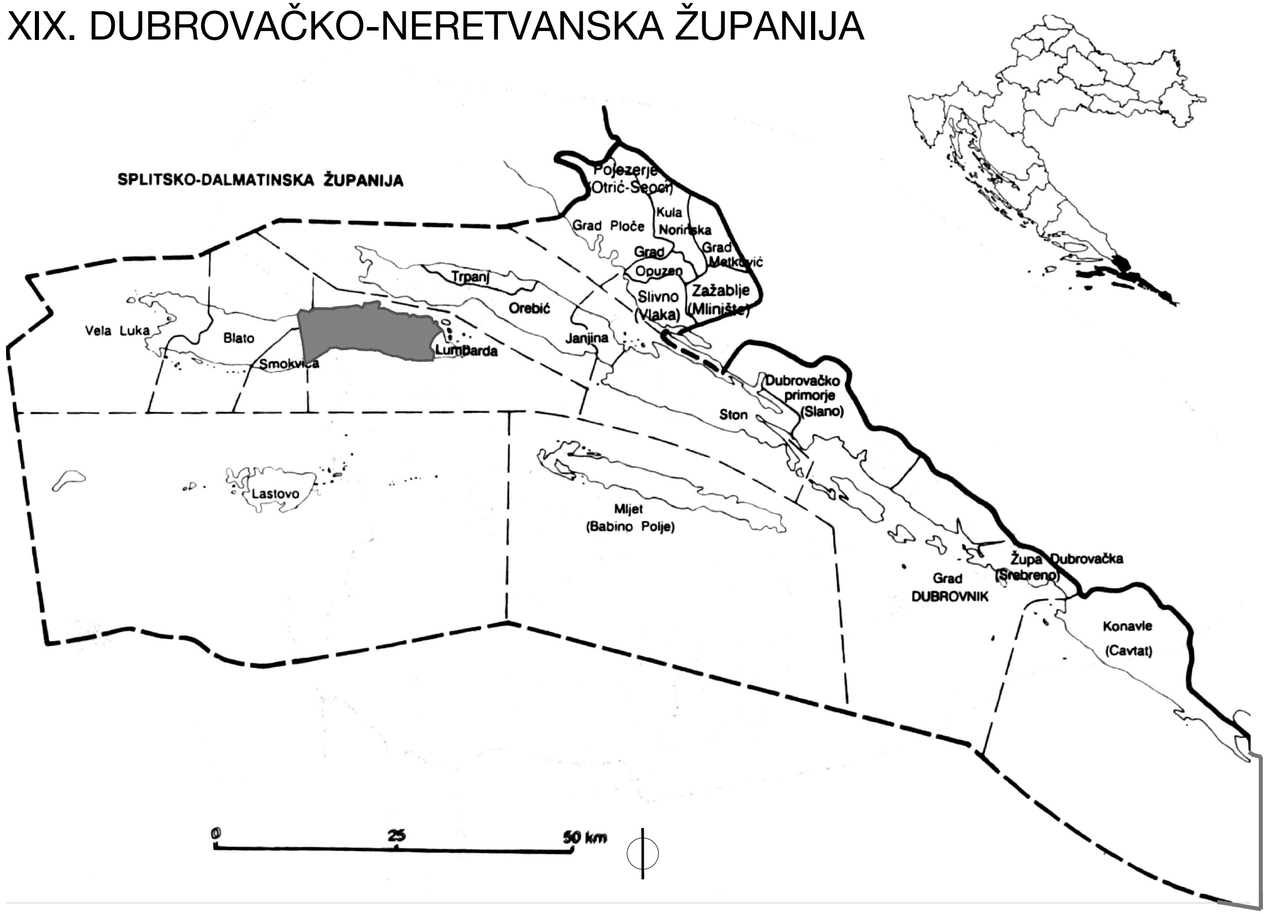

TERITORIJALNE I STATISTIČKE GRANICE

GRANICA DUBROVAČKO-NERETVANSKE ŽUPANIJE NA KOPNU I NA MORU

GRAD KORČULA

IZMJENE I DOPUNE PROSTORNOG PLANA UREĐENJA GRADA KORČULE

KONAČNI PRIJEDLOG

Županija: DUBROVAČKO-NERETVANSKA	Grad: KORČULA
Naziv prostornog plana: IZMJENE I DOPUNE PROSTORNOG PLANA UREĐENJA GRADA KORČULE - konačni prijedlog	
Naziv kartografskog prikaza: POLOŽAJ U ŽUPANIJI	
Broj kartografskog prikaza: 0	Mjerilo kartografskog prikaza:
Pravna osoba / tijelo koje je izradilo plan: Sveučilište u Zagrebu, Arhitektonski fakultet ZAVOD ZA URBANIZAM, PROSTORNO PLANIRANJE I PEJZAŽNU ARHITEKTURU Zagreb, Kačićeva 26, tel./fax.(01) 4639 284; http://www.arhitekt.hr	
Predstojnik Zavoda: Prof. dr. sc. JESENKO HORVAT, dipl. ing. arh. Pečat pravne osobe/tijela koje je izradilo plan:	Odgovorni voditelj: Prof. dr. sc. OLEG GRGUREVIĆ, dia., diš. Pečat odgovornog voditelja:
Stručni tim u izradi plana: 1. Prof. dr. sc. OLEG GRGUREVIĆ, dia., diš. 2. HRVOJE VIDOVIĆ, dipl. ing. arh. 3. MARKO JAKELIĆ, ing. arh. 4. IVONA JERKOVIĆ, dipl. ing. arh. 5. LUKA TRKANJEC, dipl. ing. arh. 6. Doc. dr. sc. MILJENKO HAIMAN, dipl. ing. grad. 7. Mr. sc. IVO BROZOVIĆ, dipl. ing. prom. 8. Mr. sc. HRVOJE CARIĆ, dipl. stručnjak zaštite okoliša, dipl. oecc. 9. DEANKA HRLJAN, dipl. iur.	

Odluka predstavničkog tijela o izradi prostornog plana: Odluka o pokretanju postupka za izmjene i dopune Prostornog plana uređenja Grada Korčule (Službeni glasnik Grada Korčule, 06/08)	Odluka predstavničkog tijela o donošenju plana (službeno glasilo): – –
Javna rasprava - datum objave: 23. lipnja 2010. godine (u dnevnom tisku – "Slobodna Dalmacija")	Javni uvid održan: od 02. srpnja 2010. godine do 19. srpnja 2010. godine
Pečat tijela odgovornog za provođenje javne rasprave:	Osoba odgovorna za provođenje javne rasprave: Mirko Duhović, dipl. ing. građ.
Suglasnost na plan prema članku 97. Zakona o prostornom uređenju i gradnji (Narodne novine 76/07, 38/09.): klasa: urbroj: datum:	
Predsjednik predstavničkog tijela: – Pečat predstavničkog tijela:	Istovjetnost s izvornikom ovjerava: Pečat nadležnog tijela:

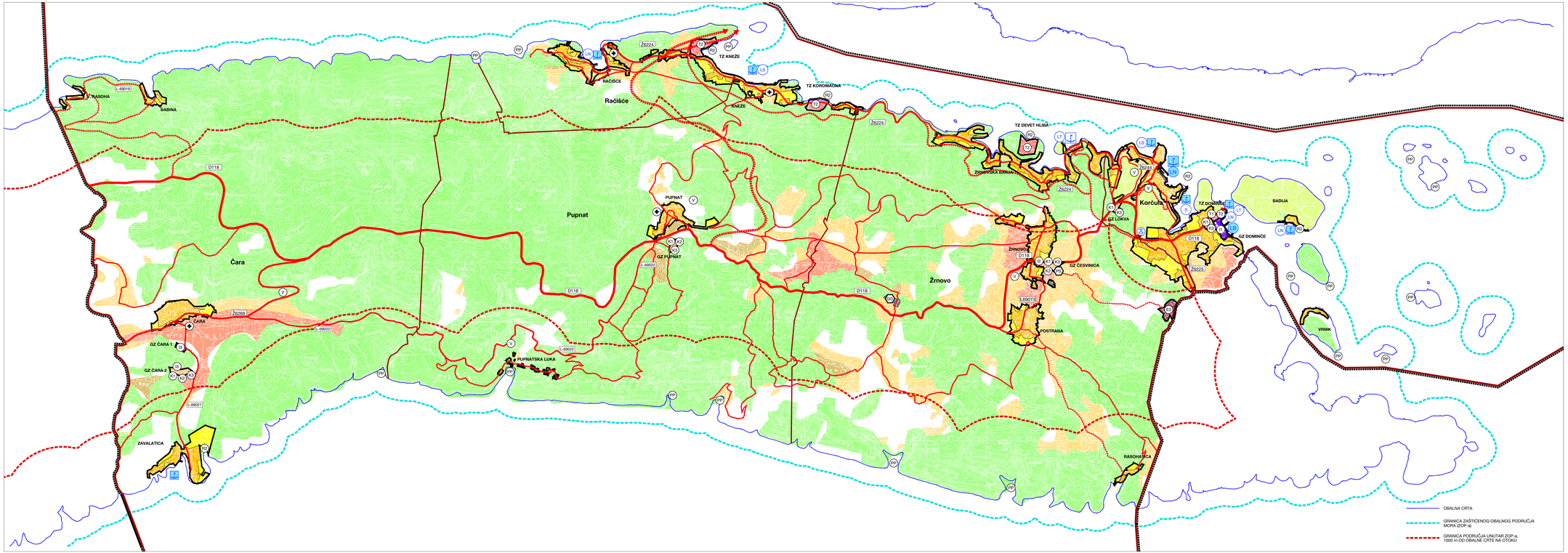

S

0 100 500 1 000 2 000 m

1 : 25 000

OBUHVAT PPUG KORČULE; TERITORIJALNE I STATISTIČKE GRANICE

- GRANICA OBUHVATA PPUG KORČULE / / GRANICA GRADA KORČULE
- GRANICA NASELJA
- GRANICA GRAĐEVINSKOG PODRUČJA

RAZVOJ I UREĐENJE POVRŠINA NASELJA

- POVRŠINE NASELJA
- GRAĐEVINSKO PODRUČJE NASELJA

RAZVOJ I UREĐENJE POVRŠINA IZVAN NASELJA

POVRŠINE IZVAN NASELJA ZA IZDVOJENE NAMJENE (unutar izdvojenih građevinskih područja)

- GOSPODARSKA NAMJENA - PROIZVODNA I1 - pretežito industrijska, I2 - zanatska I3 - pretežito prerađivačka
- GOSPODARSKA NAMJENA - POSLOVNA K1 - pretežito uslužna, K2 - pretežito trgovačka K3 - komunalno servisna
- UGOSTITELJSKO-TURISTIČKA NAMJENA (“TZ”) T1 - hotel, T2 - turistično naselje
- GROBLJA
- POVRŠINE ZA ISKORIŠTAVANJE MINERALNIH SIROVINA; E3 - kamen
- POLJOPRIVREDNO TLO I ŠUME ISKLJUČIVO OSNOVNE NAMJENE
  - OSOBITO VRIJEDNO OBRADIVO TLO (P1)
  - VRIJEDNO OBRADIVO TLO (P2)
  - OSTALA OBRADIVA TLA (P3)
  - ZAŠTITNE I GOSPODARSKE ŠUME (Š1, Š2)
  - ŠUME POSEBNE NAMJENE (Š3)
  - OSTALO POLJOPRIVREDNO TLO, ŠUME I ŠUMSKO ZEMLJIŠTE

- VIDIKOVAC
- UREĐENA PLAŽA
- PRIRODNA PLAŽA

PROMET

postojeće planirano

- CESTOVNI PROMET
- DRŽAVNE CESTE
- ŽUPANIJSKE CESTE
- LOKALNE CESTE
- OSTALE CESTE KOJE NISU JAVNE
- KORIDOR U ISTRAŽIVANJU
- POMORSKI PROMET
- LUKA OTVORENA ZA JAVNI PROMET - ŽUPANIJSKOG ZNAČAJA
- LUKA OTVORENA ZA JAVNI PROMET - LOKALNOG ZNAČAJA
- LUKA POSEBNE NAMJENE LB - brodogradilišna, LN - nautičkog turizma, LT - trajektna, LS - sportska
- SIDRIŠTE
- MEĐUNARODNI PLOVNI PUT
- UNUTARNJI PLOVNI PUT
- ZRAČNI PROMET
- HELIDROM
- ZBRINJAVANJE OTPADA
- GO - pogon za obradu građevinskog otpada, PS - pretovarna stanica i reciklažno dvorište

IZMJENE I DOPUNE PROSTORNOG PLANA UREĐENJA GRADA KORČULE

KONAČNI PRIJEDLOG

Kartografski prikaz br. 1: KORIŠTENJE I NAMJENA POVRŠINA

Županija: DUBROVAČKO-NERETVANSKA	Grad: KORČULA
Naziv prostornog plana: IZMJENE I DOPUNE PROSTORNOG PLANA UREĐENJA GRADA KORČULE - tekstualni i grafički dio	Odluka predstavničkog tijela o izradi prostornog plana: Odluka o pokretanju postupka za izmjene i dopune prostornog plana uređenja Grada Korčule (Službeni glasnik Grada Korčule, 06/08)
Naziv kartografskog prikaza: KORIŠTENJE I NAMJENA POVRŠINA	Broj kartografskog prikaza: 1 / Mjerilo kartografskog prikaza: 1 : 25 000
Pravna osoba i ime fizičke osobe koja je izradila plan: Sveučilište u Zagrebu, Arhitektonski fakultet ZAVOD ZA URBANIZAM, PROSTORNO PLANIRANJE I PEJZAŽNU ARHITEKTURU Zagreb, Kačićeva 26, tel./fax.(01) 4639 284; http://www.arhitekt.hr	Javna rasprava - datum objave: 23. lipnja 2010. godine (u dnevnom listu - “Slobodna Dalmacija”)
Predsjednik Zavoda: Prof. dr. sc. JESENKO HORVAT, dipl. ing. arh.	Odgovorni voditelj: Prof. dr. sc. OLEG GRGUREVIĆ, dia., dil.
Stručni tim u izradi plana: 1. Prof. dr. sc. OLEG GRGUREVIĆ, dia., dil. 2. ARSLAN MODIĆ, dipl. ing. arh. 3. MARKO JANJIĆ, ing. arh. 4. ANA MARIJA ŠIMIĆ, ing. arh. 5. LUKA TRAVALIĆ, dipl. ing. arh.	6. Doc. dr. sc. MILJENKO HANŽEK, dipl. ing. građ. 7. Mr. sc. IVO BRUDNJAK, dipl. ing. prom. 8. Mr. sc. HRVOJE ĆARIĆ, dipl. strukturak saobra 9. ANA ŠIMIĆ, mag. ing. arh. 10. DOMINIK HRUPKA, dipl. ur.
Pečat pravne osoba/fizičke koje je izradila plan:	Pečat odgovornog voditelja:

Odluka predstavničkog tijela o donošenju plana: Broj/Klasa/Urbroj: -	
Javni uvid održan: od 02. srpnja 2010. godine do 16. srpnja 2010. godine	
Pečat tijela odgovornog za provedbu javne rasprave:	Osoba odgovorna za provedbu javne rasprave: Mirko Duhović, dipl. ing. građ.
Suglasnost na plan prema članku 97. Zakona o prostornom uređenju i gradnji (Narodne novine 76/07, 38/09.) Klasa: Urbroj:	
Predsjednik predstavničkog tijela:	Ishođenost u brzinskom ozjenaju:
Pečat predstavničkog tijela:	Pečat nadležnog tijela:

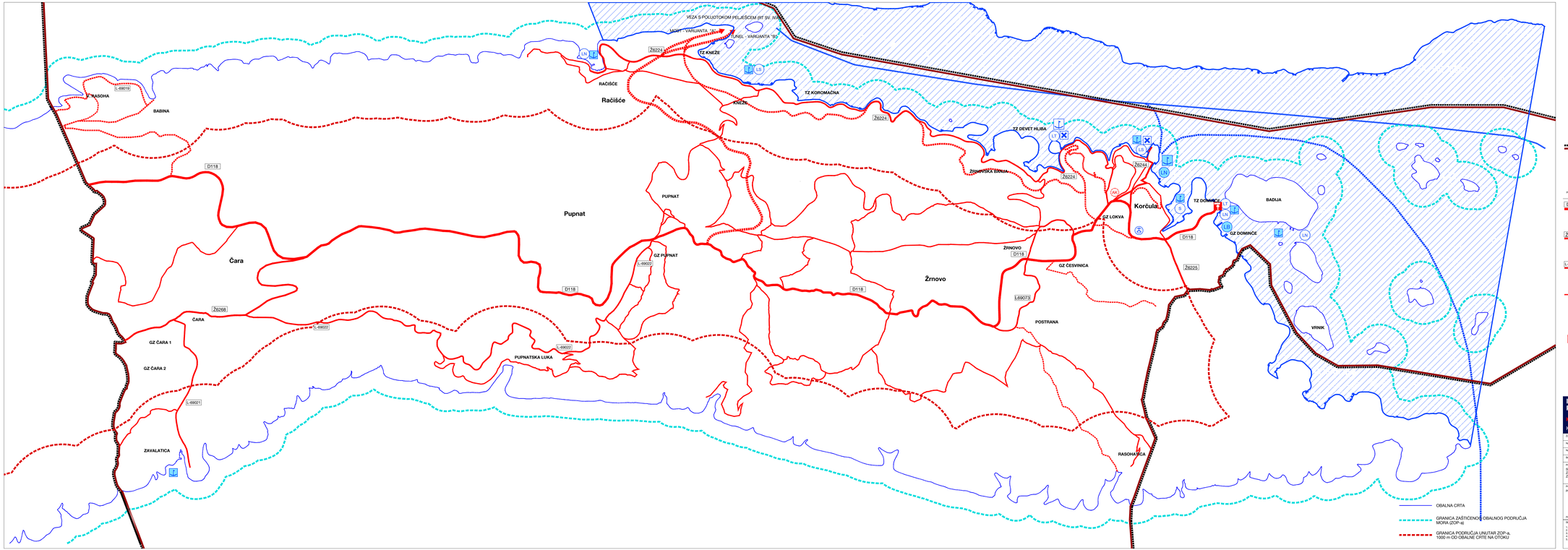

S

0 100 500 1 000 2 000 m

1 : 25 000

OBUHVAT PPUG KORČULE, TERITORIJALNE I STATISTIČKE GRANICE

- GRANICA OBUHVATA PPUG KORČULE / / GRANICA GRADA KORČULE
- GRANICA NASELJA

CESTOVNI PROMET

postojeće / planirano

- D118 — DRŽAVNE CESTE
  - D118 Vela Luka - Smokvica - Korčula
- Ž6224 — ŽUPANIJSKE CESTE
  - Ž6624 Račišće - D118; Ž6225 D118 - Lumbarda; Ž6244 D118 - luka; Ž6268 D118 - Smokvica;
- L-69019 — LOKALNE CESTE
  - L69019 Blato - Babinaj; L69021 Čara (D118) - - Zavalatica; L69022 Čara (D118) - Pupnat (D118); Čara - Babina
- OSTALE CESTE KOJE NISU JAVNE
- KORIDOR U ISTRAŽIVANJU
- AK — AUTOBUSNI KOLODVOR
- BENZINSKA POSTAJA

POMORSKI PROMET

postojeće / planirano

- LUKA OTVORENA ZA JAVNI PROMET - ŽUPANIJSKOG ZNAČAJA
- LUKA OTVORENA ZA JAVNI PROMET - LOKALNOG ZNAČAJA
- LB / LN — LUKA POSEBNE NAMJENE LB - brodogradilišna, LN - nautičkog turizma, LT - trajektna, LS - sportska
- S — SIDRIŠTE
- GRANIČNI POMORSKI PRIJELAZ - STALNI
- MEĐUNARODNI PLOVNI PUT
- UNUTARNJI PLOVNI PUT
- ZONA ZABRANE PLOVIDBE ZA TERETNE BRODOVE PREKO 500 GT PREMA NAREDBI O PLOVIDBI I ZABRANI PLOVIDBE NN 28/97

ZRAČNI PROMET

postojeće / planirano

- HELIDROM

IZMJENE I DOPUNE PROSTORNOG PLANA UREĐENJA GRADA KORČULE

KOMAČNI PRIJEDLOG

Kartografski prikaz br. 2a: INFRASTRUKTURNI SUSTAVI - PROMET - CESTOVNI, POMORSKI, ZRAČNI

Županija: DUBROVAČKO-NERETVANSKA	Grad: KORČULA
Naziv prostornog plana: IZMJENE I DOPUNE PROSTORNOG PLANA UREĐENJA GRADA KORČULE - KOMAČNI PRIJEDLOG	Odluka o pristupanju izradi prostornog plana: Odluka o izradi izmjena i dopuna prostornog plana uređenja Grada Korčula (Službeni glasnik Grada Korčula, 06/08)
Naziv kartografskog prikaza: INFRASTRUKTURNI SUSTAVI - PROMET - CESTOVNI, POMORSKI, ZRAČNI	
Broj kartografskog prikaza: 2a	Mjerilo kartografskog prikaza: 1 : 25 000
Pravna osoba i ime fizičke osobe koja je izradila plan: Sveučilište u Zagrebu, Arhitektonski fakultet ZAVOD ZA URBANIZAM, PROSTORNO PLANIRANJE I PEJZAŽNU ARHITEKTURU Zagreb, Kačićeva 26, tel./fax.(01) 4639 284; http://www.arhitekt.hr	
Predsjednik Zavoda: Prof. dr. sc. JOSIPKO HORVAT, dipl. ing. arh.	Odgovorni voditelj: Prof. dr. sc. OLEG GRGUREVIĆ, dia., dilj.
Pečat pravne osoba/fizičke koja je izradila plan:	Pečat odgovornog voditelja:

Odluka predstavničkog tijela o donošenju plana: Službeni glasnik: -

Javni uvid održan: od 02. srpnja 2010. godine do 16. srpnja 2010. godine

Osoba odgovorna za provedbu javne rasprave: Mirko Duhović, dipl. ing. građ.

Pečat tijela odgovornog za provedbu javne rasprave:

Suglasnost na plan prema članku 97. Zakona o prostornom uređenju i gradnji (Narodne novine 76/07, 38/09.) Klasa: urbroj:

Predsjednik predstavničkog tijela:

Pečat predstavničkog tijela:

Ministarstvo s brzomišom suglasno:

Pečat nadležnog tijela:

Stručni tim u izradi plana:
1. Prof. dr. sc. OLEG GRGUREVIĆ, dia., dilj.
2. VIRGILIJA MOSKE, dipl. ing. arh.
3. MARKO JANKUZ, ing. arh.
4. ANA GRGUREVIĆ, dipl. ing. arh.
5. LUKA TRAVALIĆ, dipl. ing. arh.
6. Doc. dr. sc. MILJENKO HANŽEK, dipl. ing. građ.
7. Mr. sc. NO MRUŠČIĆ, dipl. ing. prom.
8. Mr. sc. VIRGILIJA ĆARIĆ, dipl. struktpk sabilne
9. ANA ŠIMUNOVIĆ, dipl. ing. arh.
10. DOMINA HRVINA, dipl. ur.

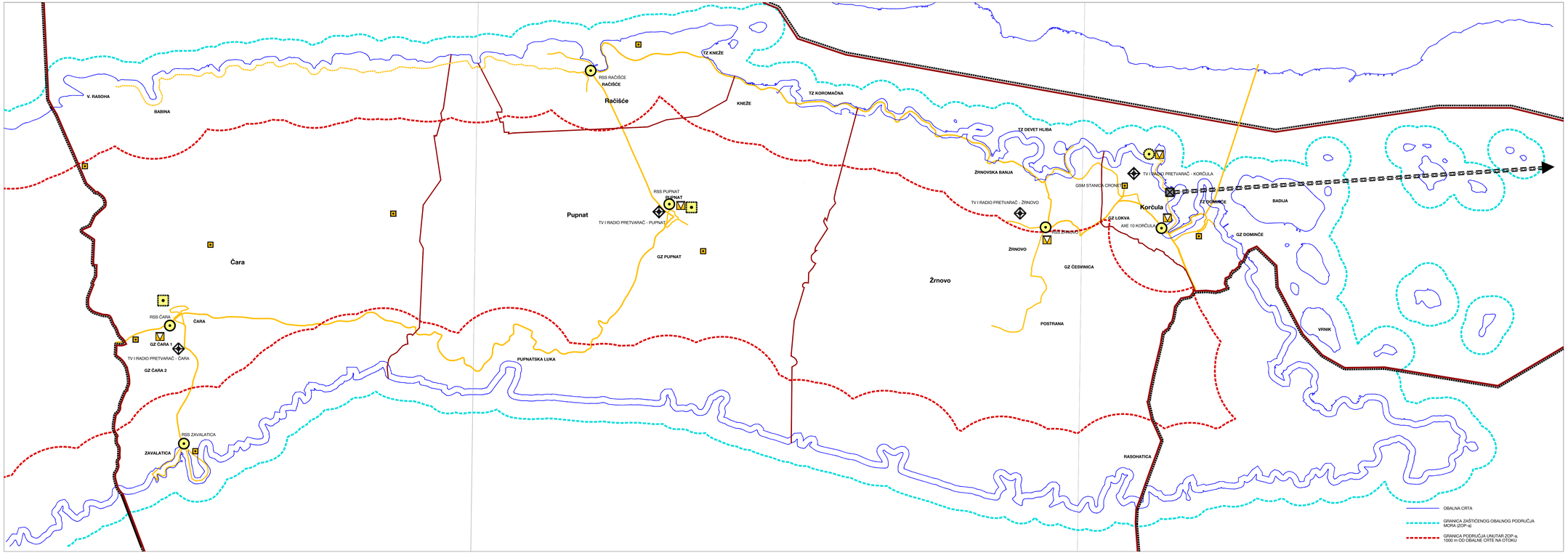

0 100 500 1 000 2 000 m

1 : 25 000

OBUHVAT PPUG KORČULE, TERITORIJALNE I STATISTIČKE GRANICE

- GRANICA OBUHVATA PPUG KORČULE / / GRANICA GRADA KORČULE
- GRANICA NASELJA

POŠTA

postojeće / planirano

- JEDINICA POŠTANSKE MREŽE

KOMUTACIJSKI ČVOROVI POKRETNE MREŽE

- TRANZITNA TELEFONSKA CENTRALA
- PODRUČNA TELEFONSKA CENTRALA

1. AXE 10 KORČULA
2. RSS ŽRNOVO
3. RSS RAČIŠĆE
4. RSS PUPNAT
5. RSS ČARA
6. RSS ZAVALATICA
7. ČVOR KORČULA CENTAR

POKRETNA MREŽA

postojeće / planirano

- GSM STANICA

TELEFONSKA MREŽA - VODOVI I KANALI

- MAGISTRALNI VODOVI I KANALI
- KORISNIČKI I SPOJNI VODOVI I KANALI

RADIO I TV SUSTAV VEZA

- TV I RADIO PRETVARAČ

1. Čara
2. Pupnat
3. Žrnovo
4. Korčula

- RADIO ODAŠILJAČKO SREDIŠTE
- RADIJSKI KORIDOR

IZMJENE I DOPUNE PROSTORNOG PLANA UREĐENJA GRADA KORČULE

KOMUNALNI PRIJEDLOG

Kartografski prikaz br. 2b: INFRASTRUKTURNI SUSTAVI - POŠTA I TELEKOMUNIKACIJA

Županija: DUBROVAČKO-NERETVANSKA	Grad: KORČULA
Naziv prostornog plana: IZMJENE I DOPUNE PROSTORNOG PLANA UREĐENJA GRADA KORČULE - KOMUNALNI PRIJEDLOG	
Naziv kartografskog prikaza: INFRASTRUKTURNI SUSTAVI - POŠTA I TELEKOMUNIKACIJA	
Broj kartografskog prikaza: 2b.	Mjerilo kartografskog prikaza: 1 : 25 000
Pravna osoba i broj ovlaštenja: Sveučilište u Zagrebu, Arhitektonski fakultet ZAVOD ZA URBANIZAM, PROSTORNO PLANIRANJE I PEJZAŽNU ARHITEKTURU Zagreb, Kačićeva 26, tel./fax.(01) 4639 284; http://www.arhitekt.hr	
Predsjednik Zavoda: Prof. dr. sc. JESENKO HORVAT, dipl. ing. arh.	Odgovorni voditelj: Prof. dr. sc. OLEG GRGUREVIĆ, dia., dilj.
Pečat pravne osobe/tijela koja je izradila plan:	Pečat odgovornog voditelja:

Stručni tim u izradi plana:
1. OLEG GRGUREVIĆ, dia., dilj.
2. VIRGILIJA VOJNIĆ, dipl.ing.arh.
3. MARKO JANKUZ, ing. arh.
4. ANA MARIJA ŠIMIĆ, ing. arh.
5. LUKA TRAVALIĆ, dipl. ing. arh.
6. Doc. dr. sc. MILJENKO HANAN, dipl. ing. građ.
7. Mr. sc. IVO BRUSIĆKI, dipl. ing. prom.
8. Mr. sc. VIRGILIJE CARIĆ, dipl. struktupl. zaštite od požara i eksplozija
9. DOMINA HRUPAL, dipl. ur.

Odluka predstavničkog tijela o izradi prostornog plana: Odluka o pokretanju postupka za izmjene i dopune prostornog plana uređenja Grada Korčula (Službeni glasnik Grada Korčule, 06/08)	Odluka predstavničkog tijela o donošenju plana: Službeni glasnik -
	Javni uvid održan: od 02. srpnja 2010. godine do 16. srpnja 2010. godine
Pečat tijela odgovornog za provedbu javne rasprave:	Osoba odgovorna za provedbu javne rasprave: Mirko Duhović, dipl. ing. građ.
Suglasnost na plan prema članku 97. Zakona o prostornom uređenju i gradnji (Narodne novine 76/07, 38/09.) data:	Predsjednik predstavničkog tijela:
	Ishođenost o brzoređnom ozakonju:
Pečat predstavničkog tijela:	Pečat nadležnog tijela:

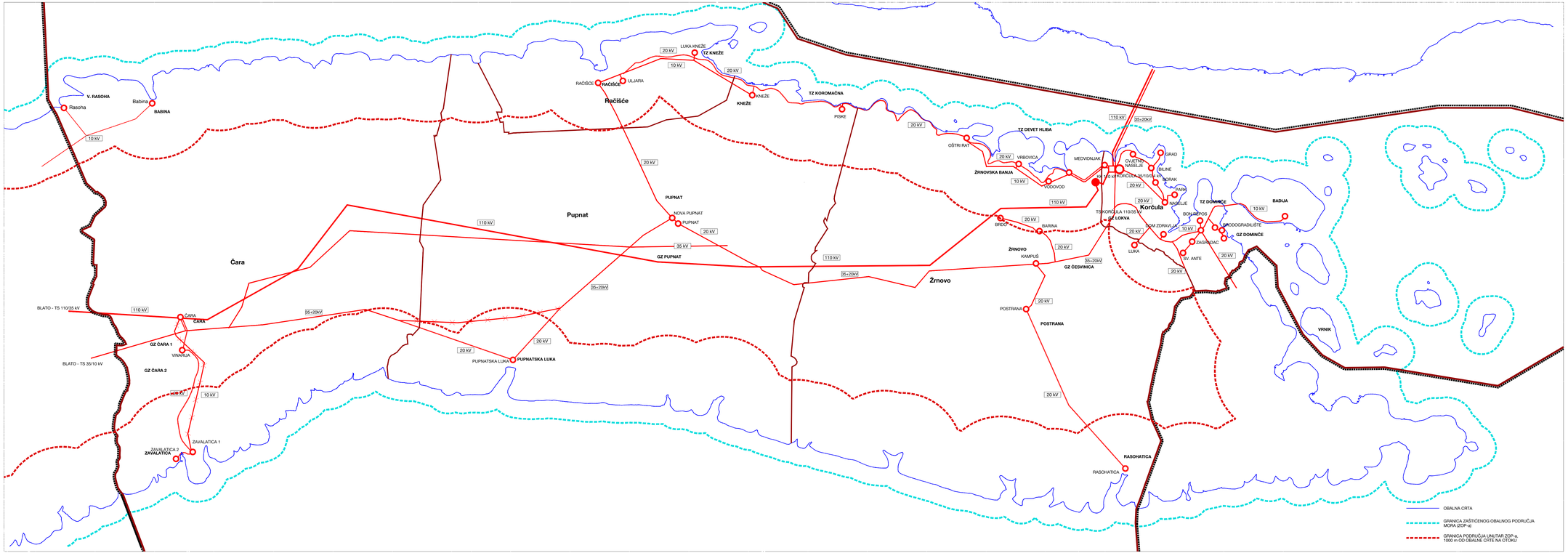

S

0 100 500 1 000 2 000 m

1 : 25 000

OBUHVAT PPUG KORČULE, TERITORIJALNE I STATISTIČKE GRANICE

- GRANICA OBUHVATA PPUG KORČULE / / GRANICA GRADA KORČULE
- GRANICA NASELJA
- GRANICA GRAĐEVINSKOG PODRUČJA

ELEKTROPRENOSNI UREĐAJI

- DALEKOVOD 110kV
- DALEKOVODI 35(20) I 10 kV
- VOD KOJI SE UKIDA
- 110 kV OZNAKA VODA

TRANSFORMATORSKA I RASKLOPNA POSTROJENJA

- TS 10kV
- TS 35kV
- TS 110 kV
- KABELSKA KUĆICA

IZMJENE I DOPUNE PROSTORNOG PLANA UREĐENJA GRADA KORČULE

KOMUNALNI PRIJEDLOG

Kartografski prikaz br. 2c.: INFRASTRUKTURNI SUSTAVI - ELEKTROENERGETIKA

Županija: DUBROVAČKO-NERETVANSKA	Grad: KORČULA
Naziv prostornog plana: IZMJENE I DOPUNE PROSTORNOG PLANA UREĐENJA GRADA KORČULE - ISHOĐI DOPUNE	Odluka predstavničkog tijela o izradi prostornog plana: Odluka o pokretanju postupka za izmjene i dopune prostornog plana uređenja Grada Korčula (Službeni glasnik Grada Korčule, 06/08)
Naziv kartografskog prikaza: INFRASTRUKTURNI SUSTAVI - ELEKTROENERGETIKA	
Broj kartografskog prikaza: 2c.	Mjerilo kartografskog prikaza: 1 : 25 000
Pravna osoba i ime fizičke pravne osobe: Sveučilište u Zagrebu, Arhitektonski fakultet ZAVOD ZA URBANIZAM, PROSTORNO PLANIRANJE I PEJZAŽNU ARHITEKTURU Zagreb, Kačićeva 26, tel./fax.(01) 4639 284; http://www.arhitekt.hr	Javna rasprava - datum objave: 23. lipnja 2010. godine (u dnevnom listu - "Slobodna Dalmacija")
Predsjednik Zavoda: Prof. dr. sc. JOSIPKO HORVAT, dipl. ing. arh.	Odgovorni voditelj: Prof. dr. sc. OLEG GRGUREVIĆ, dia., dilj.
Pečat pravne osobe/tijela koje je izradilo plan:	Pečat odgovornog voditelja:
Stručni tim u izradi plana: 1. OLEG GRGUREVIĆ, dia., dilj. 2. ARIJLIA WOOD, BSC (Ed), arh. 3. MARKO JANKUC, ing. arh. 4. ANA GRGUREVIĆ, ing. arh. 5. LUKA TRAVALIĆ, dipl. ing. arh.	6. Doc. dr. sc. MILJENKO HAMAN, dipl. ing. građ. 7. Mr. sc. IVO BRUDNIĆ, dipl. ing. prom. 8. Mr. sc. HRVOJE ĆARIĆ, dipl. strukturak zaštite 9. ANA MARIĆ, dipl. ing. arh. 10. DUNJA HRVINA, dipl. ing. arh.
Odluka predstavničkog tijela o donošenju plana: Službeni glasnik	Odluka predstavničkog tijela o donošenju plana: -
Javni uvid održan: od 02. srpnja 2010. godine do 16. srpnja 2010. godine	
Pečat tijela odgovornog za provedbu javne rasprave:	Osoba odgovorna za provedbu javne rasprave: Mirko Duhović, dipl. ing. građ.
Suglasnost na plan prema članku 97. Zakona o prostornom uređenju i gradnji (Narodne novine 76/07, 38/09.) izdao:	
Predsjednik predstavničkog tijela:	Ministarstvo s područjem zaštite:
Pečat predstavničkog tijela:	Pečat nadležnog tijela:

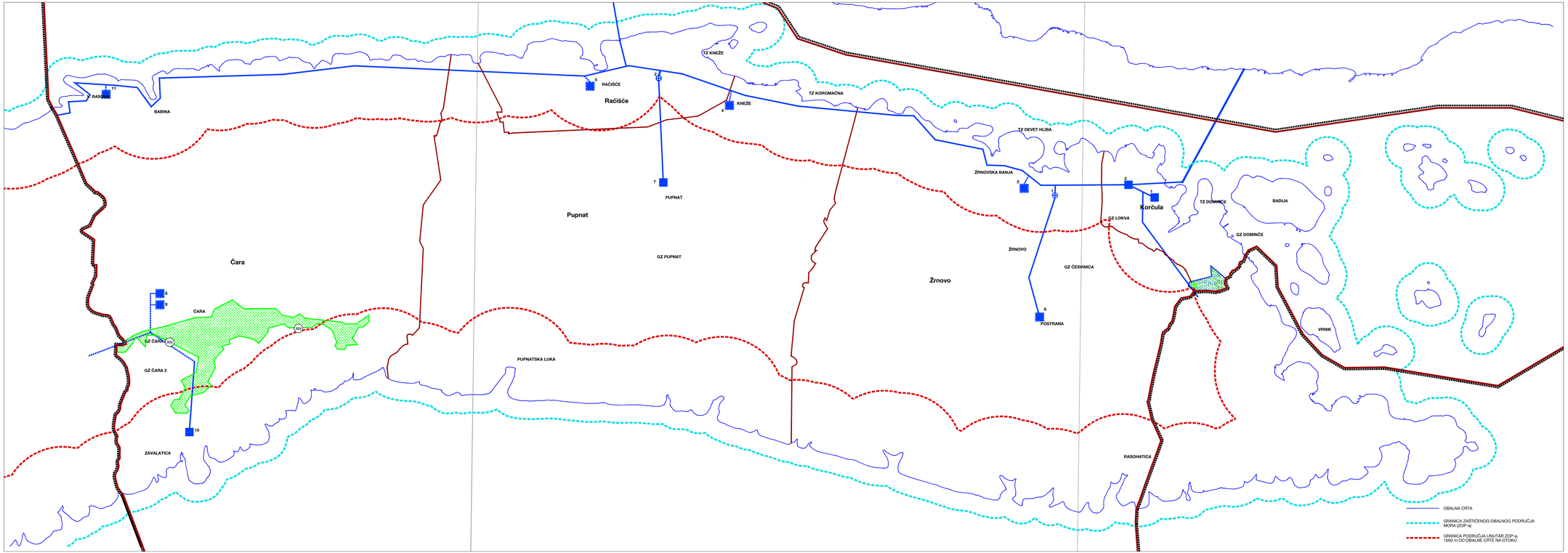

S

0 100 500 1 000 2 000 m

1 : 25 000

OBUHVAT PPUG KORČULE, TERITORIJALNE I STATISTIČKE GRANICE

- GRANICA OBUHVATA PPUG KORČULE / / GRANICA GRADA KORČULE
- GRANICA NASELJA

postojeće planirano **VODOOPSKRBA**

- CRPNA STANICA
  1. Crpna stanica "Žrnovo"
  2. Crpna stanica "Pupnat"
- POMORSKI CJEVOVOD Pelješac - Korčula
- MAGISTRALNI OPSKRBNI CJEVOVOD
- VODOSPREMA
  1. "Korčula I"
  2. "Korčula II"
  3. "Žrnovska banja"
  4. "Kneža"
  5. "Račišće"
  6. "Žrnovo"
  7. "Pupnat"
  8. "Čara I"
  9. "Čara II"
  10. "Zavalatica"
  11. "Babina"

postojeće planirano **NAVODNJAVANJE**

- AN AKUMULACIJA AN - za navodnjavanje zemljišta
- ZONE POGODNE ZA NATAPANJE

postojeće planirano

- CRPNA STANICA NATAPNE MREŽE

MELIORACIJSKA ODVODNJA

- HIDROMELIORACIJA

IZMJENE I DOPUNE PROSTORNOG PLANA UREĐENJA GRADA KORČULE

KOMUNALNI PRIJEDLOG

Kartografski prikaz br. 2d2:

INFRASTRUKTURNI SUSTAVI - VODNOGOSPODARSKI SUSTAV - VODOOPSKRBA I NAVODNJAVANJE

Županija: DUBROVAČKO-NERETVANSKA	Grad: KORČULA
Naziv prostornog plana: IZMJENE I DOPUNE PROSTORNOG PLANA UREĐENJA GRADA KORČULE - ISHOD (prijedlog)	Odluka predstavničkog tijela o izradi prostornog plana: Odluka o pokretanju postupka za izmjene i dopune prostornog plana uređenja Grada Korčula (Službeni glasnik Grada Korčula, 06/08)
Naziv kartografskog prikaza: INFRASTRUKTURNI SUSTAVI - VODNOGOSPODARSKI SUSTAV - VODOOPSKRBA I NAVODNJAVANJE	
Broj kartografskog prikaza: 2d	Mjerilo kartografskog prikaza: 1 : 25 000
Pravna osoba i ime lica ovlaštenih za izradu plana: Sveučilišta u Zagrebu, Arhitektonski fakultet ZAVOD ZA URBANIZAM, PROSTORNO PLANIRANJE I PEJZAŽNU ARHITEKTURU Zagreb, Kačićeva 26, tel./fax (01) 4639 284, http://www.arhitekt.hr	Javna rasprava - datum objave: 23. lipnja 2010. godine (u dnevnom listu - "Slobodna Dalmacija")
Predsjednik Zavoda: Prof. dr. sc. JESENKO HORVAT, dipl. ing. arh.	Odgovorni voditelj: Prof. dr. sc. OLEG GRGUREVIĆ, dia., dipl.	Pečat tijela odgovornog za provedbu javne rasprave:	Osoba odgovorna za provedbu javne rasprave: Mirko Duhović, dipl. ing. građ.
Pečat pravne osobe/tijela koje je izradilo plan:	Pečat odgovornog voditelja:	Suglasnost na plan prema članku 97. Zakona o prostornom uređenju i gradnji (Narodne novine 76/07, 38/09.) glasi:	Javni uvid održan: od 02. srpnja 2010. godine do 16. srpnja 2010. godine
Stručni tim u izradi plana: 1. Prof. dr. sc. OLEG GRGUREVIĆ, dia., dib. 2. ARIJLA MOGIĆ, dipl. ing. arh. 3. MARKO JANJIĆ, ing. arh. 4. ANA MARIJA ŠIMIĆ, ing. arh. 5. LUKA TRAINJIĆ, dipl. ing. arh. 6. Doc. dr. sc. MILJENKO HAMAN, dipl. ing. građ. 7. Mr. sc. IVO BRUSIĆ, dipl. ing. prom. 8. Mr. sc. HRVOJE ĆARIĆ, dipl. ekonomist sa položenim ispitom 9. DOMINA HRUPIN, dipl. ing.		Predsjednik predstavničkog tijela:	Ishođenje/ishodovanje:
		Pečat predstavničkog tijela:	Pečat nadležnog tijela:

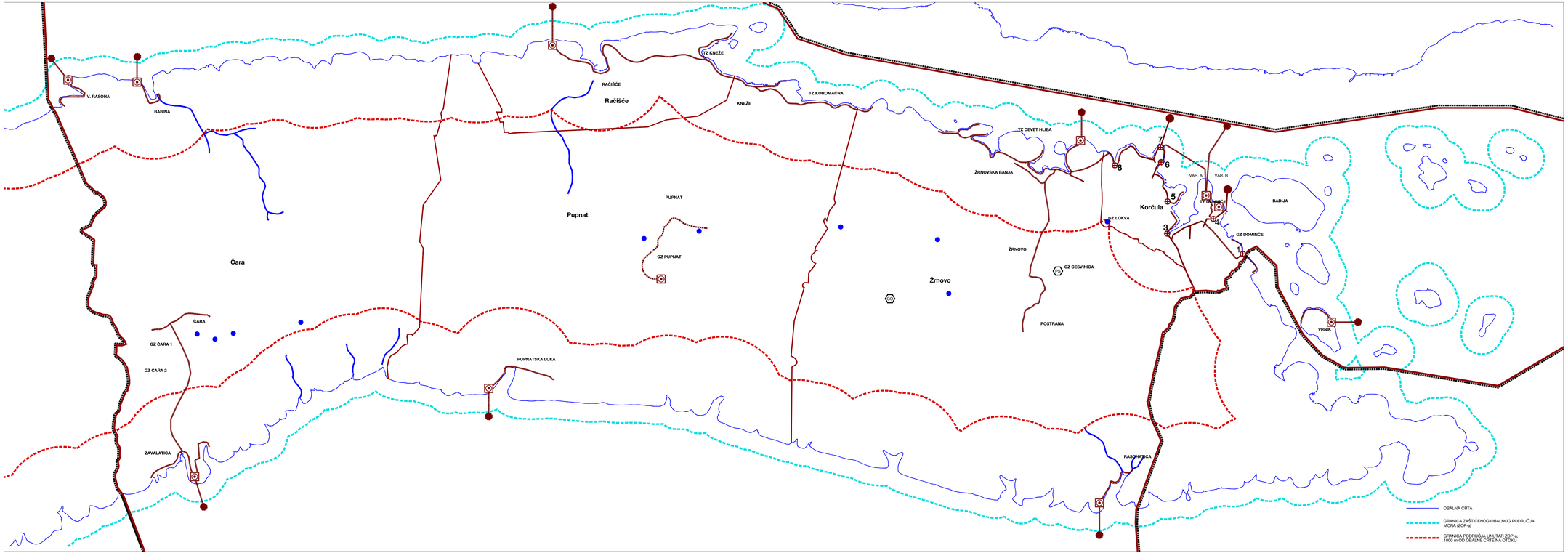

0 100 500 1 000 2 000 m

1 : 25 000

OBUHVAT PPUG KORČULE, TERITORIJALNE I STATISTIČKE GRANICE

GRANICA OBUHVATA PPUG KORČULE / / GRANICA GRADA KORČULE

GRANICA NASELJA

GRANICA GRAĐEVINSKOG PODRUČJA

postojeća planirano

ODVODNJA OTPADNIH VODA

UREĐAJ ZA PROČIŠĆAVANJE OTPADNIH VODA

ISPUST OTPADNIH VODA

CRPNA STANICA

1 - crpna stanica "SOLINE"
2 - crpna stanica "DOMINČE"
3 - crpna stanica "KALAC"'
4 - crpna stanica "LUKA"
5 - crpna stanica "OBALA"
6 - crpna stanica "GRAD"
7 - crpna stanica "STREĆICA"

GLAVNI DOVODNI KANAL (KOLEKTOR)

VODE

LOKVE

BLIJEĆE

ZBRINJAVANJE OTPADA

GO - pogon za obradu građevinskog otpada, PS - pretovarna stanica i reciklažno dvorište

IZMJENE I DOPUNE PROSTORNOG PLANA UREĐENJA GRADA KORČULE

KOMUNALNI PRIJEDLOG

Kartografski prikaz br. 2e: INFRASTRUKTURNI SUSTAVI - VODNOGOSPODARSKI SUSTAV: ODVODNJA OTPADNIH VODA; ZBRINJAVANJE OTPADA

Županija: DUBROVAČKO-NERETVANSKA	Grad: KORČULA
Naziv prostornog plana: IZMJENE I DOPUNE PROSTORNOG PLANA UREĐENJA GRADA KORČULE - ISHOĐO JEDINSTVA	
Naziv kartografskog prikaza: INFRASTRUKTURNI SUSTAVI - VODNOGOSPODARSKI SUSTAV: ODVODNJA OTPADNIH VODA; ZBRINJAVANJE OTPADA	
Broj kartografskog prikaza: 2e.	Mjerilo kartografskog prikaza: 1 : 25 000
Pravna osoba i ime fizičke osobe koja je izradila plan: Sveučilište u Zagrebu, Arhitektonski fakultet ZAVOD ZA URBANIZAM, PROSTORNO PLANIRANJE I PEJZAŽNU ARHITEKTURU Zagreb, Kačićeva 26, tel./fax.(01) 4639 284; http://www.arhitekt.hr	
Predsjednik Zavoda: Prof. dr. sc. JESENKO HORVAT, dipl. ing. arh.	Odgovorni voditelj: Prof. dr. sc. OLEG GRGUREVIĆ, dia., dipl.
Pečat pravne osobe/fizičke koja je izradila plan:	Pečat odgovornog voditelja:
Stručni tim u izradi plana: 1. OLEG GRGUREVIĆ, dia., dipl. 2. VIRGILIJE NOVAK, dipl. ing. arh. 3. MARKO JANJUŠ, ing. arh. 4. ANA GRGUREVIĆ, dipl. ing. arh. 5. LUKA TRAVALIĆ, dipl. ing. arh.	6. Doc. dr. sc. MILJENKO HASAN, dipl. ing. građ. 7. Mr. sc. IVO BRUSIĆ, dipl. ing. prom. 8. Mr. sc. VIRGILIJE CARIĆ, dipl. struktupe zaštite okoliša i prirode 9. DOMINA VRLJIĆA, dipl. ur.

Odluka predstavničkog tijela o donošenju plana: Službeni glasnik	Odluka predstavničkog tijela o donošenju plana: -
Javni uvid održan: od 22. srpnja 2010. godine do 15. srpnja 2010. godine	
Pečat tijela odgovornog za provedbu javne rasprave:	Osoba odgovorna za provedbu javne rasprave: Mirko Duhović, dipl. ing. građ.
Suglasnost na plan prema članku 97. Zakona o prostornom uređenju i gradnji (Narodne novine 76/07, 38/09.) dana:	
Predsjednik predstavničkog tijela:	Ministarstvo s brzomlavom suglasnošću:
Pečat predstavničkog tijela:	Pečat nadležnog tijela:

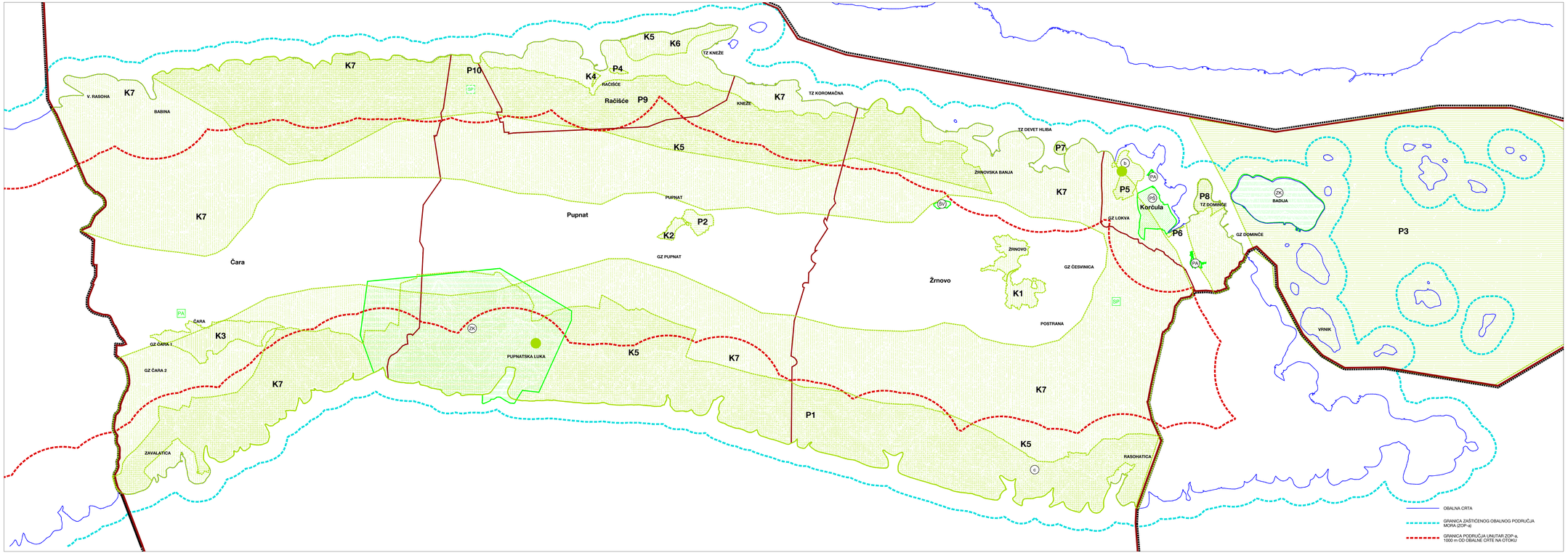

0 100 500 1 000 2 000 m

1 : 25 000

OBUHVAT PPUG KORČULE, TERITORIJALNE I STATISTIČKE GRANICE

- GRANICA OBUHVATA PPUG KORČULE / / GRANICA GRADA KORČULE
- GRANICA NASELJA

PODRUČJA POSEBNIH UVJETA KORIŠTENJA

podloga planu

- (SV) POSEBNI REZERVAT - ŠUMSKE VEGETACIJE
- (PŠ) PARK ŠUMA
- (ZK) ZNAČAJNI KRAJOBRAZ
- (SP) SPOMENIK PRIRODE
- (PA) SPOMENIK PARKOVNE ARHITEKTURE
- PA SPOMENIK PARKOVNE ARHITEKTURE

PODRUČJA POSEBNIH OGRANIČENJA U KORIŠTENJU

PRIRODNI I KULTURNI KRAJOBRAZ

P1 OSOBITO VRIJEDAN PREDJEL - PRIRODNI KRAJOBRAZ - oznaka područja

P1 - južna pučinska obala o. Korčula
P2 - krajolik u Pupnatu
P3 - korčulansko-pelješki arhipelag
P4 - šumica u nastelju Račišće uz crkvu sv. Nikole
P5 - šuma Fortezza
P6 - šuma Carevića glava uz uvalu Uš
P7 - šuma Hum Repoš
P8 - šuma na poluotoku Banja
P8 - šuma Bošketo
P9 - sjeverna obala prema Pelješkom kanalu (od naselja Račišća prema zapadu)
P10 - uvala Šamograd

(a) OSOBITO VRIJEDAN PREDJEL - PRIRODNI KRAJOBRAZ - točkasti lokaliteti

a Pagarettijeva lipa na Korčuli
b lipa Pilurka na Korčuli
c lipa Zagbe na Korčuli

K1 OSOBITO VRIJEDAN PREDJEL - KULTIVIRANI KRAJOBRAZ - oznaka područja

K1 - Žrnovsko polje
K2 - Pupnatsko polje
K3 - Čarsko polje
K4 - dolina u središtu naselja Račišće
K5 - Korčulanski strmim terenima Žrnova, Račišća i Kneže
K6 - Poluotok Turanj - dio sjevernog od oseke Ž-6224
K7 - Područje sjevernih i južnih obala otoka Korčule

TOČKE I POTEZI ZNAČAJNI ZA PANORAMSKE VRIJEDNOSTI KRAJOBRAZA

IZMJENE I DOPUNE PROSTORNOG PLANA UREĐENJA GRADA KORČULE

KOMAČNI PRIJEDLOG

Kartografski prikaz br. 3a-1:
UVJETI KORIŠTENJA, ZAŠTITE I UREĐENJA PROSTORA - PRIRODNO NASLIJEDE

Županija: DUBROVAČKO-NERETVANSKA	Grad: KORČULA
Naziv prostornog plana: IZMJENE I DOPUNE PROSTORNOG PLANA UREĐENJA GRADA KORČULE - KOMAČNI PRIJEDLOG	
Naziv kartografskog prikaza: UVJETI KORIŠTENJA, ZAŠTITE I UREĐENJA PROSTORA - PRIRODNO NASLIJEDE	
Broj kartografskog prikaza: 3a-1	Mjerilo kartografskog prikaza: 1 : 25 000

Odluka predstavničkog tijela o izradi prostornog plana: Odluka o pokretanju postupka za izmjene i dopune prostornog plana uređenja Grada Korčula (Službeni glasnik Grada Korčula, 06/08)

Javna rasprava - datum objave: 23. lipnja 2010. godine
Iz dnevnom listu: "Slobodna Dalmacija"

Javni uvid održan: od 02. srpnja 2010. godine do 16. srpnja 2010. godine

Pravna osoba i fizič koja je izradila plan: Sveučilište u Zagrebu, Arhitektonski fakultet ZAVOD ZA URBANIZAM, PROSTORNO PLANIRANJE I PEJZAŽNU ARHITEKTURU Zagreb, Kačićeva 26, tel./fax.(01) 4639 284; http://www.arhitekt.hr

Predsjednik Zavoda: Prof. dr. sc. JESENKO HORVAT, dipl. ing. arh.

Pečat tijela odgovornog za provedbu javne rasprave:

Osoba odgovorna za provedbu javne rasprave: Mirko Duhović, dipl. ing. građ.

Pečat pravne osoba/fizičke koja je izradila plan:

Odgovorni voditelj: Prof. dr. sc. OLEG GRGUREVIĆ, dia., dib.

Pečat odgovornog voditelja:

Suglasnost na plan prema članku 97. Zakona o prostornom uređenju i gradnji (Narodne novine 76/07, 38/09.) izdao/la:

Predsjednik predstavničkog tijela:

Pečat predstavničkog tijela:

Istovjetnost s izvornikom osigurao:

Pečat nadležnog tijela:

Stručni tim u izradi plana:
1. OLEG GRGUREVIĆ, dia., dib.
2. VIRGILIJE WOOD, dipl. ing. arh.
3. MARKO JANJIĆ, ing. arh.
4. ANA GRGUREVIĆ, ing. arh.
5. LUKA TRAVALIĆ, dipl. ing. arh.
6. Doc. dr. sc. MILJENKO HAIMAN, dipl. ing. građ.
7. Mr. sc. IVO MRVOŠIĆ, dipl. ing. prom.
8. Mr. sc. VIRGILIJE CARIĆ, dipl. struktupi zaštite
9. DAVOR ŠIMUNIĆ, dipl. ing.
10. DUNKA VRLJIĆA, dipl. ing.

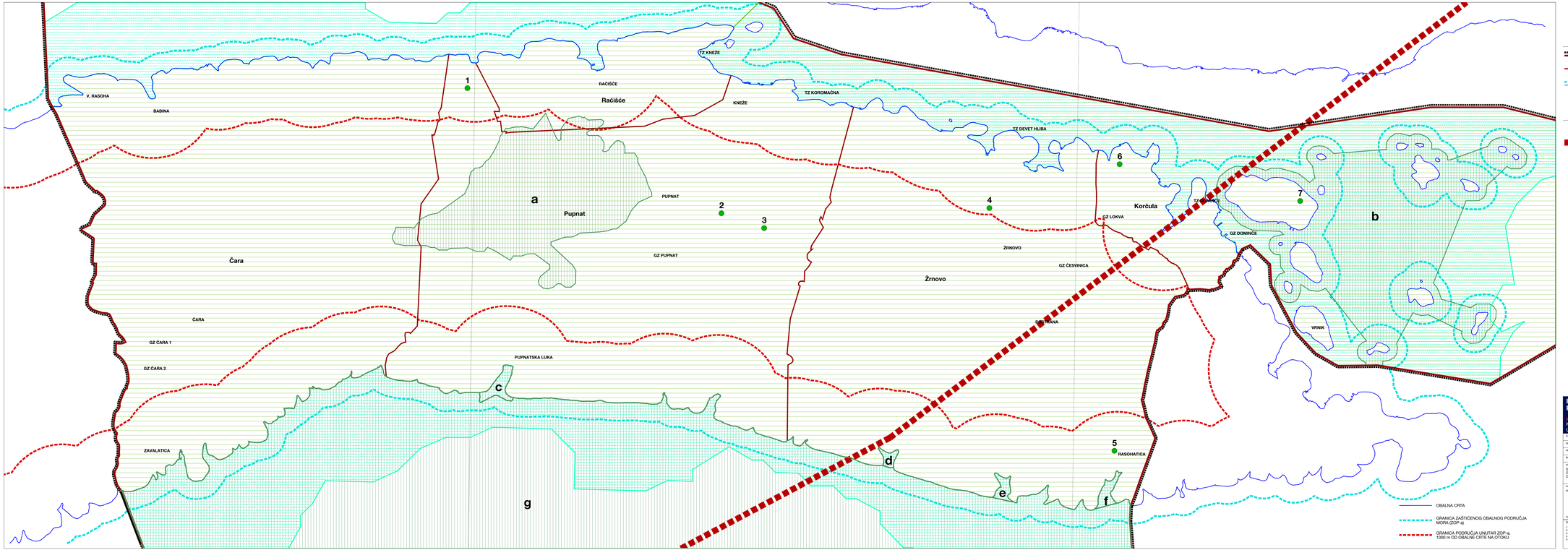

S

0 100 500 1 000 2 000 m

1 : 25 000

OBUHVAT PPUG KORČULE, TERITORIJALNE I STATISTIČKE GRANICE

- GRANICA OBUHVATA PPUG KORČULE / / GRANICA GRADA KORČULE
- GRANICA NASELJA
- GRANICA ZAŠTIĆENOG OBALNOG POJASA OBALNA CRTA

PODRUČJA EKOLOŠKE MREŽE REPUBLIKE HRVATSKE

- KORIDORI ZA MORSKE KORNJAČE
- SELIDBENI PRAVAC ZA PTICE
- MEĐUNARODNO VAŽNA PODRUČJA ZA PTICE
  HR1000036, Srednjedalmatinski otoci i Pelješac – cijeli obuhvat Grada
- VAŽNA PODRUČJA ZA DIVLJE SVOJTE I STANIŠNE TIPOVE
  a HR4000009, Klupca
  b HR4000007, Badija i otoci oko Korčule
  c HR3000154, Pupnatska luka
  d HR3000155, Uvala Orlandula
  e HR3000156, Pavja luka
  f HR3000157, Uvala Rasohatica
  g HR3000426, Lastovski i Mljetski kanal
- VAŽNA PODRUČJA ZA DIVLJE SVOJTE I STANIŠNE TIPOVE - TOČKASTI LOKALITET:
  1. HR2000116, Samograd špilja
  2. HR2000228, Pupnat - otok Korčula
  3. HR2000229, Otok Korčula - Intarijeri
  4. HR2000896, Otok kod Lovišta na Korčuli
  5. HR2000042, Jakirova špilja
  6. HR3000101, Pilurka špilja
  7. HR3000196, Jama na Badiji

IZMJENE I DOPUNE PROSTORNOG PLANA UREĐENJA GRADA KORČULE

KOMAČNI PRIJEDLOG

Kartografski prikaz br. 3a-2:
UVJETI KORIŠTENJA, ZAŠTITE I UREĐENJA PROSTORA - PRIRODNO NASLIJEĐE - NEM

Županija: DUBROVAČKO-NERETVANSKA	Grad / općina: KORČULA
Naziv prostornog plana: IZMJENE I DOPUNE PROSTORNOG PLANA UREĐENJA GRADA KORČULE - KOMAČNI PRIJEDLOG	Odluka o pristupanju izradi prostornog plana: Odluka o izradi Izmjena i dopuna prostornog plana uređenja Grada Korčula (Službeni glasnik Grada Korčule, 06/08)
Naziv kartografskog prikaza: 3a-2. UVJETI KORIŠTENJA, ZAŠTITE I UREĐENJA PROSTORA - PRIRODNO NASLIJEĐE - NEM	
Broj kartografskog prikaza: 3a-2	Mjerilo kartografskog prikaza: 1 : 25 000
Pravna osoba / tvrtka koja je izradila plan: Sveučilište u Zagrebu, Arhitektonski fakultet ZAVOD ZA URBANIZAM, PROSTORNO PLANIRANJE I PEJZAŽNU ARHITEKTURU Zagreb, Kačićeva 26, tel./fax (01) 4639 284, http://www.arhitekt.hr	
Predsjednik Zavoda: Prof. dr. sc. JESENKO HORVAT, dipl. ing. arh.	Odgovorni voditelj: Prof. dr. sc. OLEG GRGUREVIĆ, dia., dilj.
Pečat pravne osobe/tvrtke koja je izradila plan:	Pečat odgovornog voditelja:
Stručni tim u izradi plana: 1. OLEG GRGUREVIĆ, dia., dilj. 2. VIRGILIJE WOOLEY, dipl. ing. arh. 3. MARKO JANKUŠ, ing. arh. 4. ANA GRGUREVIĆ, dipl. ing. arh. 5. LUKA PRAVALIĆ, dipl. ing. arh.	6. Doc. dr. sc. MILJENKO HAIMAN, dipl. ing. građ. 7. Mr. sc. KO MRJENOVIĆ, dipl. ing. prom. 8. Mr. sc. VIRGILIJE ĆARIĆ, dipl. struktpl. sabilne gradnje i održivog razvoja 9. DOMINIK HRVOJ, dipl. kr.

Odluka predstavničkog tijela o izradi prostornog plana:	Odluka predstavničkog tijela o donošenju plana:
Odluka o pristupanju izradi prostornog plana uređenja Grada Korčula (Službeni glasnik Grada Korčule, 06/08)	-
Javna rasprava - datum objave: 23. lipnja 2010. godine (u dnevnom listu – "Slobodna Dalmacija")	Javni uvid održan: od 02. srpnja 2010. godine do 15. srpnja 2010. godine
Pečat tijela odgovornog za provedbu javne rasprave:	Osoba odgovorna za provedbu javne rasprave: Mirko Duhović, dipl. ing. građ.
Suglasnost na plan prema članku 97. Zakona o prostornom uređenju i gradnji (Narodne novine 76/07, 38/09.):	
Predsjednik predstavničkog tijela:	Ministarstvo s brzomlavom suglasnošću:
Pečat predstavničkog tijela:	Pečat nadležnog tijela:

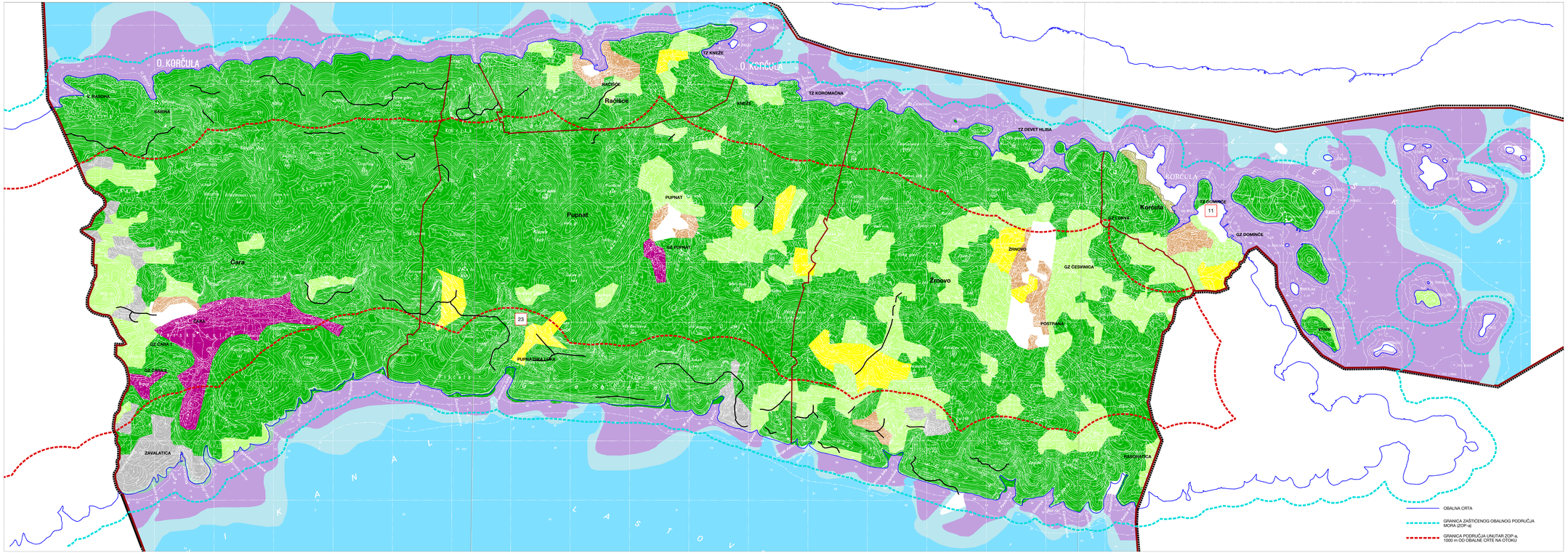

S

0 100 500 1 000 2 000 m

1 : 25 000

OBUHVAT PPUG KORČULE; TERITORIJALNE I STATISTIČKE GRANICE

- GRANICA OBUHVATA PPUG KORČULE / / GRANICA GRADA KORČULE
- GRANICA NASELJA

KOPNENA STANIŠTA

- STENOMEDITERANSKE ČISTE VAZDAZELENE ŠUME I MAKIJA CRNIKE
- BUŠICI/DRAĆICI
- MOZAICI KULTIVIRANIH POVRŠINA
- VINOGRADI
- MASLINICI
- KAMENJARSKI PAŠNJACI I SUHI TRAVNJACI EU - I STENOMEDITERANA

MORSKI BENTOS

- CIRKALITORALNI MULJEVI
- CIRKALITORALNI PIJESCI
- INFRALITORALNA ČVRSTA DNA I STIJENE
- INFRALITORALNI SITNI PIJESCI S VIŠE ILI MANJE MULJA
- NASELJA POSIDONIJE

STIJENE I TOČILA

- DALMATINSKE VAPNENAČKE STIJENE ILIRSKO-JADRANSKA, PRIMORSKA TOČILA

1 **TOČKASTA KOPNENA STANIŠTA**

11. MJEŠOVITA ŠUMA I MAKIJA OŠTRIKE I CRNOGA JASENA

23. ZAJEDNICA PIRAMIDALNOG ZVONCIĆA I MODROG LASINJA

IZMJENE I DOPUNE PROSTORNOG PLANA UREĐENJA GRADA KORČULE

KONAČNI PRIJEDLOG

Kartografski prikaz br. 3a-3:

UVJETI KORIŠTENJA, ZAŠTITE I UREĐENJA PROSTORA - PRIRODNO NASLIJEĐE - STANIŠTA

Županija:	DUBROVAČKO-NERETVANSKA / Grad: KORČULA
Naziv prostornog plana:	IZMJENE I DOPUNE PROSTORNOG PLANA UREĐENJA GRADA KORČULE - ELABORAT ZAŠTITE
Naziv kartografskog prikaza:	UVJETI KORIŠTENJA, ZAŠTITE I UREĐENJA PROSTORA - PRIRODNO NASLIJEĐE - STANIŠTA
Broj kartografskog prikaza:	3a-3
Mjerilo kartografskog prikaza:	1 : 25 000
Pravna osoba i ime ovl. inženjera arhitekta:	Sveučilište u Zagrebu, Arhitektonski fakultet ZAVOD ZA URBANIZAM, PROSTORNO PLANIRANJE I PEJZAŽNU ARHITEKTURU Zagreb, Kačićeva 26, tel./fax.(01) 4639 284, http://www.arhitekt.hr
Predsjednik Zavoda:	Prof. dr. sc. JESENKO HORVAT, dipl. ing. arh.
Odgovorni voditelj:	Prof. dr. sc. OLEG GRGUREVIĆ, dia., dipl.
Pečat pravne osoba/tijela koje je izradilo plan:	Pečat odgovornog voditelja:
Stručni tim u izradi plana:	1. Prof. dr. sc. OLEG GRGUREVIĆ, dia., dipl. 2. ARSLAN MUDIO, dipl. ing. arh. 3. MARKO JANJIĆ, ing. arh. 4. ANA MARIJA ŠIMIĆ, ing. arh. 5. LUKA TRAVALIĆ, dipl. ing. arh. 6. Doc. dr. sc. MILJENKO HAMAN, dipl. ing. građ. 7. Mr. sc. IVO BRUDNJAK, dipl. ing. prom. 8. Mr. sc. VIRGILIJE CARIĆ, dipl. strukturalni sadnike 9. ANA ŠIMIĆ, ing. arh. 10. DOMINIK HRVOJIN, dipl. ur.
Odluka predstavničkog tijela o donošenju plana: (službeni glasnik)	-
Odluka o pokretanju postupka za izmjene i dopune prostornog plana: (službeni glasnik Grada Korčula, 06/08)	-
Javna rasprava - datum objave:	Javni uvid održan:
23. lipnja 2010. godine (u dnevnom listu - "Slobodna Dalmacija")	od 02. srpnja 2010. godine do 15. srpnja 2010. godine
Pečat tijela odgovornog za provedbenje javne rasprave:	Osoba odgovorna za provedbenje javne rasprave: Mirko Duhović, dipl. ing. građ.
Suglasnost na plan prema članku 97. Zakona o prostornom uređenju i gradnji (Narodne novine 76/07, 38/09.)	
Predsjednik predstavničkog tijela:	Ministarstvo u izvorniku sopstava:
Pečat predstavničkog tijela:	Pečat nadležnog tijela:

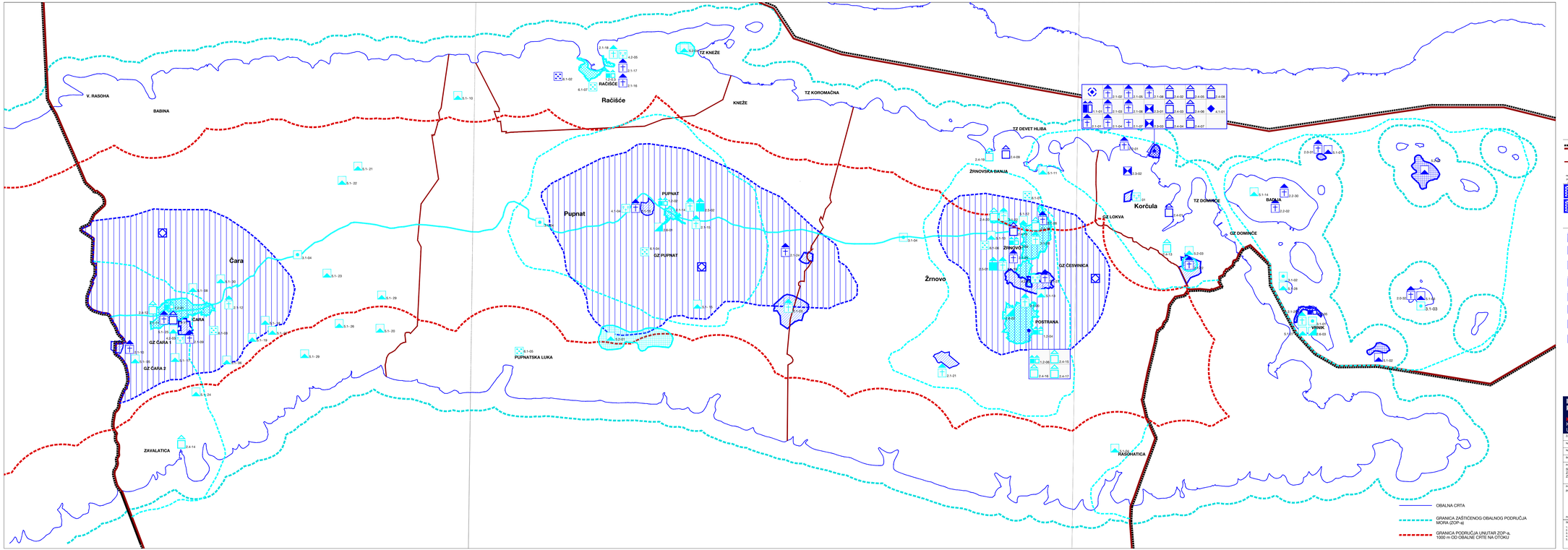

0 100 500 1 000 2 000 m

1 : 25 000

OBUHVAT PPUG KORČULE, TERITORIJALNE I STATISTIČKE GRANICE

- GRANICA OBUHVATA PPUG KORČULE / / GRANICA GRADA KORČULE
- GRANICA NASELJA

POVIJESNA NASELJA I DIJELOVI POVIJESNIH NASELJA

- POVIJESNA NASELJA I DIJELOVI POVIJESNIH NASELJA GRADSKIH OBILJEŽJA
- POVIJESNA NASELJA I DIJELOVI POVIJESNIH NASELJA SEOSKIH OBILJEŽJA

POVIJESNA GRAĐEVINA, SKLOP ILI DIO GRAĐEVINE

- VEĆE SAKRALNE GRAĐEVINE (katedrale, crkve i veće kapele)
- MANJE SAKRALNE GRAĐEVINE (manje kapele, pokrivci i sl.)
- VOJNE GRAĐEVINE I UTVRDE
- STAMBENE GRAĐEVINE
- GRAĐEVINE JAVNE NAMJENE (vijećnica, hotel, škola, bolnica i sl.)
- GOSPODARSKE I INDUSTRIJSKE GRAĐEVINE
- TEHNIČKE GRAĐEVINE NISKOGRADNJE S UREĐAJIMA
- GROBLJA I GROBNE GRAĐEVINE

ARHEOLOŠKA BAŠTINA

- ARHEOLOŠKO PODRUČJE
- ARHEOLOŠKI POJEDINAČNI LOKALITETI - KOPNENI
- ARHEOLOŠKI POJEDINAČNI LOKALITETI - POMORSKI
- POTENCIJALNE ARHEOLOŠKE ZONE

MEMORIJALNA BAŠTINA

- SPOMENICI I SPOMEN-PLOČE
- KULTIVIRANI KRAJOBRAZ
- ETNOLOŠKO PODRUČJE
- PRIJEDLOG ZA UPIS U SVJETSKU BAŠTINU U PRIPREMI
- KONTAKTNA ZONA
- 5.1-01 OZNAKA SPOMENIKA PREMA TABLICI U TEKSTU

IZMJENE I DOPUNE PROSTORNOG PLANA UREĐENJA GRADA KORČULE

KONAČNI PRIJEDLOG

Kartografski prikaz br. 3b:

UVJETI KORIŠTENJA, ZAŠTITE I UREĐENJA PROSTORA - KULTURNO NASLIJEĐE

Županija: DUBROVAČKO-NERETVANSKA	Grad: KORČULA
Naziv prostornog plana: IZMJENE I DOPUNE PROSTORNOG PLANA UREĐENJA GRADA KORČULE - ISPRAVAK SINTAKSE	
Naziv kartografskog prikaza: UVJETI KORIŠTENJA, ZAŠTITE I UREĐENJA PROSTORA - KULTURNO NASLIJEĐE	
Broj kartografskog prikaza: 3b.	Mjerilo kartografskog prikaza: 1 : 25 000

Pravna osoba i ime broj ovlaštenja:
Sveučilišna u Zagrebu, Arhitektonski fakultet
ZAVOD ZA URBANIZAM, PROSTORNO PLANIRANJE I PEJZAŽNU ARHITEKTURU
Zagreb, Kačićeva 26, tel./fax.(01) 4639 284; http://www.arhitekt.hr

Predsjednik Zavoda: Prof. dr. sc. JESENKO HORVAT, dipl. ing. arh.	Odgovorni voditelj: Prof. dr. sc. OLEG GRGUREVIĆ, dia., dilj.
Pečat pravne osobe/tijela koje je izradilo plan:	Pečat odgovornog voditelja:

Stručni tim u izradi plana:
1. Prof. dr. sc. OLEG GRGUREVIĆ, dia., dilj.
2. ARSLAN MUDRI, dipl. ing. arh.
3. MARKO JANJIĆ, ing. arh.
4. ANA MARIJA ŠIMIĆ, ing. arh.
5. LUKA TRAVALIĆ, dipl. ing. arh.
6. Doc. dr. sc. MILJENKO HANŽIĆ, dipl. ing. građ.
7. Mr. sc. IVO MRUŠIĆEC, dipl. ing. prom.
8. Mr. sc. VIRGILIJE CARIĆ, dipl. ekonomist sa posebnim ovlastima
9. DOMINA VRLJIĆ, dipl. iur.

Odluka predstavničkog tijela o izradi prostornog plana: Odluka o pokretanju postupka za izmjene i dopune prostornog plana uređenja Grada Korčula (Službeni glasnik Grada Korčula, 06/08)	Odluka predstavničkog tijela o donošenju plana: Službeni glasnik -
Javna rasprava - datum objave: 23. lipnja 2010. godine (u dnevnom listu – "Slobodna Dalmacija")	Javni uvid održan: od 02. srpnja 2010. godine do 16. srpnja 2010. godine
Pečat tijela odgovornog za provedbu javne rasprave:	Osoba odgovorna za provedbu javne rasprave: Mirko Duhović, dipl. ing. građ.
Suglasnost na plan prema članku 97. Zakona o prostornom uređenju i gradnji (Narodne novine 76/07, 38/09.) izdao:	
Predsjednik predstavničkog tijela:	Ministarstvo u izvorniku ovjerava:
Pečat predstavničkog tijela:	Pečat nadležnog tijela:

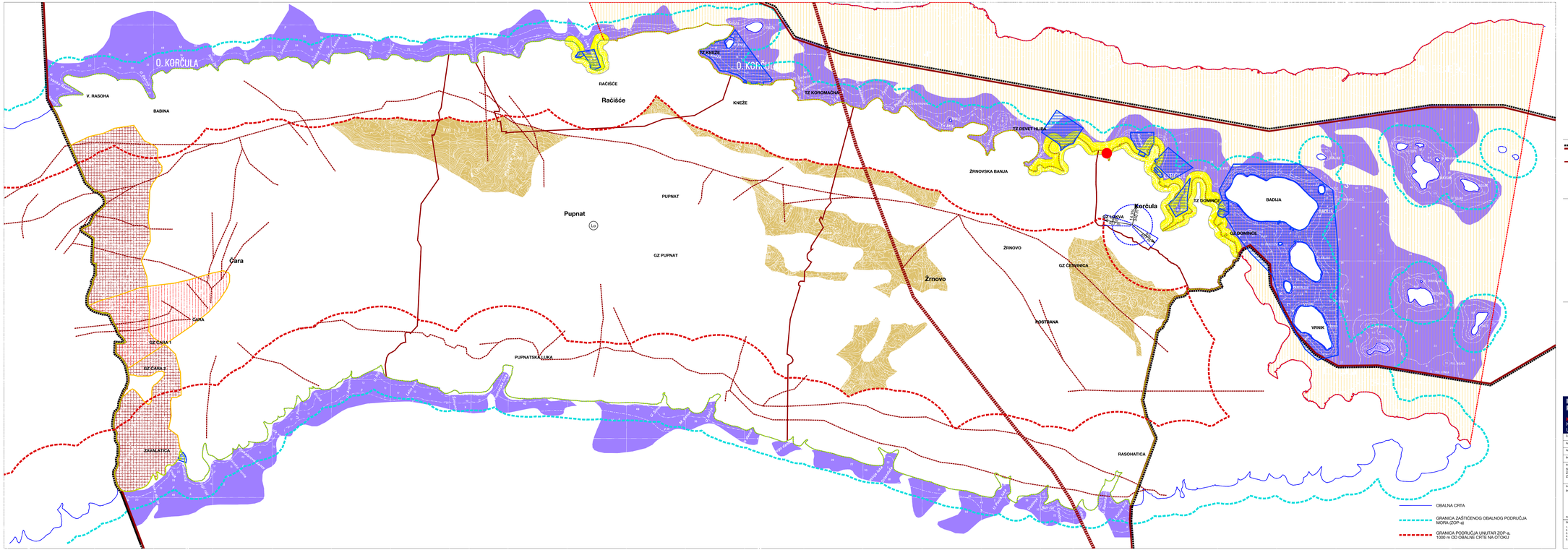

0 100 500 1 000 2 000 m

1 : 25 000

OBUHVAT PPUG KORČULE, TERITORIJALNE I STATISTIČKE GRANICE

- GRANICA OBUHVATA PPUG KORČULE / / GRANICA GRADA KORČULE
- GRANICA NASELJA

PODRUČJA POSEBNIH OGRANIČENJA U KORIŠTENJU

- TLO
- PODRUČJE NAJVIŠEG INTENZITETA POTRESA (VII i viši stupanj MCS (estivice)
- SEIZMOTEKTONSKI AKTIVNO PODRUČJE
- POTENCIJALNE ZONE ISTRAŽIVANJA ARHITEKTONSKO-GRAĐEVNOG KAMENA
- LOVIŠTE I UZGAJALIŠTE DIVLJAČI
- HELIDROM
  - zona ograničenja izgradnje
  - nagib i dužina sletnih ravnina
- VODE I MORE
- LUČKO PODRUČJE
- SIGURNOSNO PODRUČJE
- ZAŠTIĆENO PODMORJE
  - *Posidonia Oceanica*

PODRUČJA PRIMJENE POSEBNIH MJERA U KORIŠTENJU

ZAŠTITA POSEBNIH VRIJEDNOSTI I OBILJEŽJA
- SANACIJA
- OPOŽARENO ŠUMSKO STANIŠTE
- REKULTIVIRANJE
- PODRUČJE UGROŽENO BUKOM
- DEVASTIRANA OBALA GRADNJOM
- INVAZIVNE VRSTE
  - *Caulerpa racemosa*

IZMJENE I DOPUNE PROSTORNOG PLANA UREĐENJA GRADA KORČULE

KONAČNI PRIJEDLOG

Kartografski prikaz br. 3c1:
UVJETI KORIŠTENJA, ZAŠTITE I UREĐENJA PROSTORA - UVJETI, OGRANIČENJA I POSEBNE MJERE

Županija: DUBROVAČKO-NERETVANSKA	Grad / Općina: KORČULA
Naziv prostornog plana: IZMJENE I DOPUNE PROSTORNOG PLANA UREĐENJA GRADA KORČULE - ISHODIŠTE (POLAZNE)	Odluka predstavničkog tijela o donošenju prostornog plana (službeni glasnik): Odluka o pokretanju postupka za izmjene i dopune prostornog plana uređenja Grada Korčula (Službeni glasnik Grada Korčula, 06/08)
Naziv kartografskog prikaza: UVJETI KORIŠTENJA, ZAŠTITE I UREĐENJA PROSTORA - UVJETI, OGRANIČENJA I POSEBNE MJERE	Javna rasprava - datum objave: 23. lipnja 2010. godine Izv dnevnom listu – "Slobodna Dalmacija")
Broj kartografskog prikaza: 3c1	Mjerilo kartografskog prikaza: 1 : 25 000
Pravna osoba i broj ovlaštenja: Sveučilišta u Zagrebu, Arhitektonski fakultet ZAVOD ZA URBANIZAM, PROSTORNO PLANIRANJE I PEJZAŽNU ARHITEKTURU Zagreb, Kačićeva 26, tel./fax.(01) 4639 284; http://www.arhitekt.hr	Javni uvid održan: od 02. srpnja 2010. godine do 16. srpnja 2010. godine
Predsjednik Zavoda: Prof. dr. sc. JESENKO HORVAT, dipl. ing. arh.	Pečat tijela odgovornog za provedbu javne rasprave: Osoba odgovorna za provedbu javne rasprave: Mirko Duhović, dipl. ing. građ.
Pečat pravne osobe/tijela koje je izradilo plan:	Odgovorni voditelj: Prof. dr. sc. OLEG GRGUREVIĆ, dia., dilj. / arhitekt Pečat odgovornog voditelja:
Stručni tim u izradi plana: 1. OLEG GRGUREVIĆ, dia., dilj. 2. ARIJANA MUSIĆ, dipl.ing. arh. 3. MARKO JANJUŠ, ing. arh. 4. ANA MARIJA ŠKARA, ing. arh. 5. LUKA TRAINJIĆ, dipl. ing. arh.	6. Doc. dr. sc. MILJENKO HAIMAN, dipl. ing. građ. 7. Mr. sc. IVO BRUDNIĆ, dipl. ing. prom. 8. Mr. sc. HRVOJE ĆARIĆ, dipl. struktupr.sa zaštite 9. Ivo ŠIMUNOVIĆ, dipl. ing. el. 10. DOMINA HRVINA, dipl. ing.
Suglasnost na plan prema članku 97. Zakona o prostornom uređenju i gradnji (Narodne novine 76/07, 38/09.) tijelo/i:	Predsjednik predstavničkog tijela: / Ministarstvo u izvornom vojarstvu:
Pečat predstavničkog tijela:	Pečat nadležnog tijela:

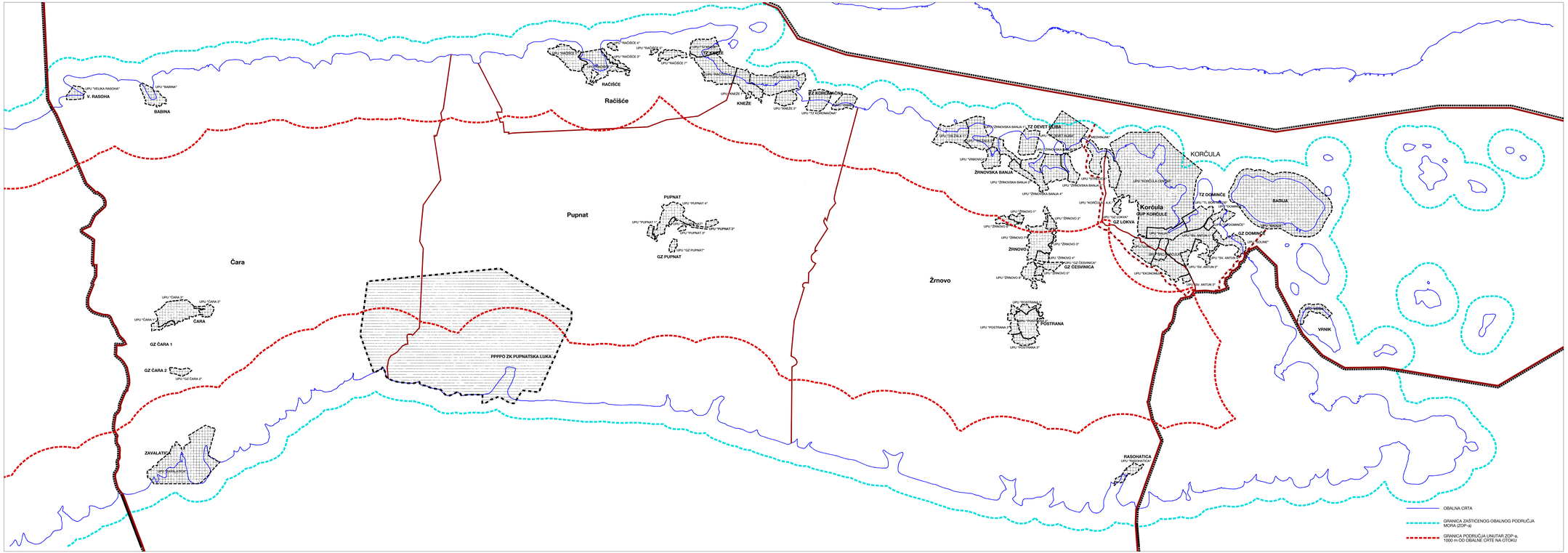

S
0 100 500 1 000 2 000 m

1 : 25 000

OBUHVAT PPUG KORČULE, TERITORIJALNE I STATISTIČKE GRANICE

GRANICA OBUHVATA PPUG KORČULE / / GRANICA GRADA KORČULE

GRANICA NASELJA

PODRUČJA PRIMJENE PLANSKIH MJERA ZAŠTITE

OBUHVAT OBVEZNE IZRADE URBANISTIČKOG PLANA UREĐENJA

OBUHVAT GENERALNOG URBANISTIČKOG PLANA KORČULE

OBUHVAT PROSTORNOG PLANA PODRUČJA POSEBNIH OBILJEŽJA

IZMJENE I DOPUNE PROSTORNOG PLANA UREĐENJA GRADA KORČULE

KOMAČNI PRIJEDLOG

Kartografski prikaz br. 3c/2.

UVJETI KORIŠTENJA, ZAŠTITE I UREĐENJA PROSTORA - PREGLED PLANOVA UŽIH PODRUČJA

Županija: DUBROVAČKO-NERETVANSKA	Grad / Općina: KORČULA
Naziv prostornog plana: IZMJENE I DOPUNE PROSTORNOG PLANA UREĐENJA GRADA KORČULE - KOMAČNI PRIJEDLOG	Odluka o pristupanju izradi prostornog plana: Odluka o izradi Izmjena i dopuna prostornog plana uređenja Grada Korčule (Službeni glasnik Grada Korčule, 06/08)
Naziv kartografskog prikaza: UVJETI KORIŠTENJA, ZAŠTITE I UREĐENJA PROSTORA - PREGLED PLANOVA UŽIH PODRUČJA	
Broj kartografskog prikaza: 3c/2	Mjerilo kartografskog prikaza: 1 : 25 000
Pravna osoba i broj ugovora: Sveučilište u Zagrebu, Arhitektonski fakultet ZAVOD ZA URBANIZAM, PROSTORNO PLANIRANJE I PEJZAŽNU ARHITEKTURU Zagreb, Kačićeva 26, tel./fax.(01) 4639 284; http://www.arhitekt.hr	
Predsjednik Zavoda: Prof. dr. sc. JESENKO HORVAT, dipl. ing. arh.	Odgovorni voditelj: Prof. dr. sc. OLEG GRGUREVIĆ, dia., dilj.
Pečat pravne osobe/tijela koje je izradilo plan:	Pečat odgovornog voditelja:
Stručni tim u izradi plana: 1. OLEG GRGUREVIĆ, dia., dilj. 2. VIRGILIJA VOJNIĆ, dipl. ing. arh. 3. MARKO JANKUŠ, ing. arh. 4. ANA MARIJA MARUŠIĆ, dipl. ing. arh. 5. LUKA TRAVALIĆ, dipl. ing. arh.	6. Doc. dr. sc. MILJENKO HANŽEK, dipl. ing. građ. 7. Mr. sc. IVO BRUSIĆ, dipl. ing. prom. 8. Mr. sc. VIRGILIJA ĆURIĆ, dipl. struč.spec.oec. 9. ANA ŠKRLEC, dipl. ing. arh. 9. DOMINA VRLJAN, dipl. ing.
Odluka predstavničkog tijela o izradi prostornog plana: Odluka o pristupanju izradi prostornog plana uređenja Grada Korčule (Službeni glasnik Grada Korčule, 06/08)	Odluka predstavničkog tijela o donošenju plana: Službeni glasnik
Javna rasprava - datum objave: 23. lipnja 2010. godine Iz dnevnom listu – "Slobodna Dalmacija"	Javni uvid održan: od 02. srpnja 2010. godine do 15. srpnja 2010. godine
Pečat tijela odgovornog za provedbu javne rasprave:	Osoba odgovorna za provedbu javne rasprave: Mirko Duhović, dipl. ing. građ.
Suglasnost na plan prema članku 97. Zakona o prostornom uređenju i gradnji (Narodne novine 76/07, 38/09.) izdao:	
Predsjednik predstavničkog tijela:	Ishođenje suglasnosti u izvanredne svrhe:
Pečat predstavničkog tijela:	Pečat nadležnog tijela:

IZMJENE I DOPUNE PROSTORNOG PLANA UREĐENJA GRADA KORČULE

KONAČNI PRIJEDLOG

Kartografski prikaz br. 4-1a:
GRAĐEVINSKA PODRUČJA I PODRUČJA POSEBNIH UVJETA KORIŠTENJA

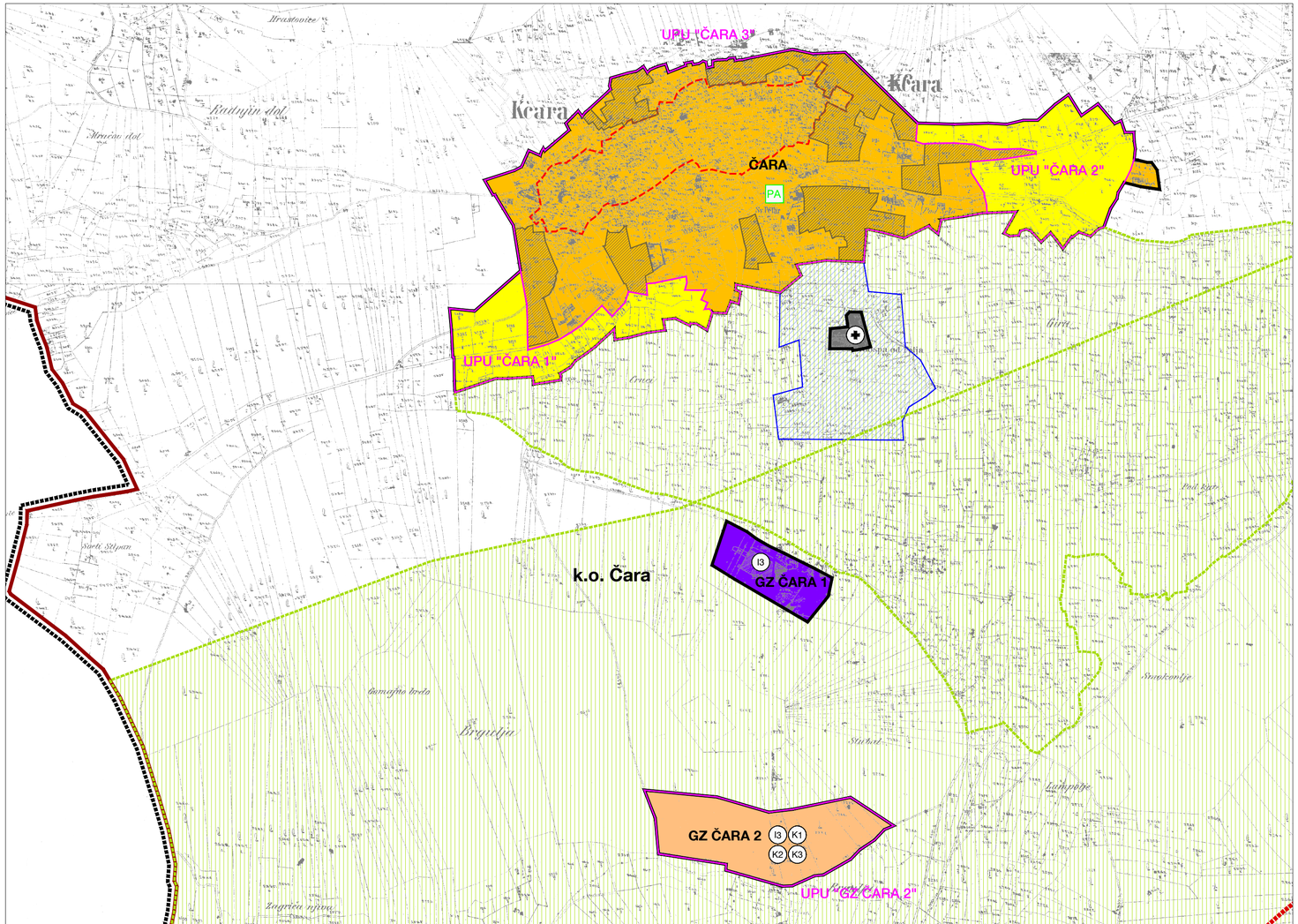

OBUHVAT PPUG KORČULE; TERITORIJALNE I STATISTIČKE GRANICE

- GRANICA OBUHVATA PPUG KORČULE / / GRANICA GRADA KORČULE
- GRANICA NASELJA / GRANICA K.O.

GRAĐEVINSKA PODRUČJA

- GRANICA GRAĐEVINSKOG PODRUČJA
- NAMJENA POVRŠINA UNUTAR GRAĐEVINSKOG PODRUČJA NASELJA (izgrađeni dio / neizgrađeni dio)
  - MJEŠOVITA NAMJENA
- NAMJENA POVRŠINA UNUTAR IZDVOJENIH GRAĐEVINSKIH PODRUČJA (IZVAN NASELJA) (izgrađeni dio / neizgrađeni dio)
  - I1 — GOSPODARSKA NAMJENA - PROIZVODNA I1 - pretežito industrijska, I2 - pretežito zanatska I3 - pretežito prehrambena
  - K1 — GOSPODARSKA NAMJENA - POSLOVNA K1 - pretežito uslužna, K2 - pretežito trgovačka K3 - komunalno servisna
  - GROBLJE

ZAŠTIĆENO OBALNO PODRUČJE MORA (ZOP)

- GRANICA PODRUČJA UNUTAR ZOP-a, 1000 m OD OBALNE CRTE NA OTOKU

PODRUČJA POSEBNIH UVJETA KORIŠTENJA

- DJELOMIČNA ZAŠTITA (ZONA B)
- KONTAKTNA ZONA - zaštita okolnog prostora kulturnog dobra
- PA — SPOMENIK PARKOVNE ARHITEKTURE
- OSOBITO VRIJEDAN PREDJEL - KULTIVIRAN KRAJOBRAZ
- IZGR. DIO GPN-a NA KOJI SE PRIMJENJUJE STAVAK 2. ČLANKA 4c. PLANA
- OBUHVAT OBVEZNE IZRADE URBANISTIČKOG PLANA UREĐENJA

S

0 50 100 200 500 m

1 : 5 000

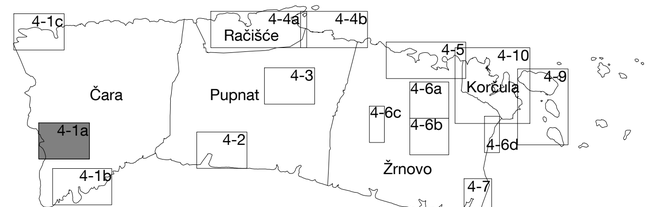

Županija: DUBROVAČKO-NERETVANSKA	Grad: KORČULA
Naziv prostornog plana: IZMJENE I DOPUNE PROSTORNOG PLANA UREĐENJA GRADA KORČULE - konačni prijedlog	
Naziv kartografskog prikaza: GRAĐEVINSKA PODRUČJA I PODRUČJA POSEBNIH UVJETA KORIŠTENJA	
Broj kartografskog prikaza: 4-1a	Mjerilo kartografskog prikaza: 1 : 5 000
Pravna osoba / tijelo koje je izradilo plan: Sveučilište u Zagrebu, Arhitektonski fakultet ZAVOD ZA URBANIZAM, PROSTORNO PLANIRANJE I PEJZAŽNU ARHITEKTURU Zagreb, Kačićeva 26, tel./fax.(01) 4639 284; http://www.arhitekt.hr	
Predstojnik Zavoda: Prof. dr. sc. JESENKO HORVAT, dipl. ing. arh.	Odgovorni voditelj: Prof. dr. sc. OLEG GRGUREVIĆ, dia., diš.
Pečat pravne osobe/tijela koje je izradilo plan:	Pečat odgovornog voditelja:
Stručni tim u izradi plana: 1. Prof. dr. sc. OLEG GRGUREVIĆ, dia., diš. 2. HRVOJE VIDOVIĆ, dipl. ing. arh. 3. MARKO JAKELIĆ, ing. arh. 4. IVONA JERKOVIĆ, dipl. ing. arh. 5. LUKA TRKANJEC, dipl. ing. arh. 6. Doc. dr. sc. MILJENKO HAMAN, dipl. ing. građ. 7. Mr. sc. IVO BROZOVIĆ, dipl. ing. prom. 8. Mr. sc. HRVOJE CARIĆ, dipl. stručnjak zaštite okoliša, dipl. oeco. 9. DEANKA HRUAN, dipl. iur.	

Odluka predstavničkog tijela o izradi prostornog plana: Odluka o pokretanju postupka za izmjene i dopune Prostornog plana uređenja Grada Korčule (Službeni glasnik Grada Korčule, 06/08)	Odluka predstavničkog tijela o donošenju plana (službeno glasilo): – –
Javna rasprava - datum objave: 23. lipnja 2010. godine (u dnevnom tisku - "Slobodna Dalmacija")	Javni uvid održan: od 02. srpnja 2010. godine do 19. srpnja 2010. godine
Pečat tijela odgovornog za provođenje javne rasprave:	Osoba odgovorna za provođenje javne rasprave: Mirko Duhović, dipl. ing. građ.
Suglasnost na plan prema članku 97. Zakona o prostornom uređenju i gradnji (Narodne novine 76/07, 38/09.): klasa: urbroj: datum:	
Predsjednik predstavničkog tijela: –	Istovjetnost s izvornikom ovjerava:
Pečat predstavničkog tijela:	Pečat nadležnog tijela:

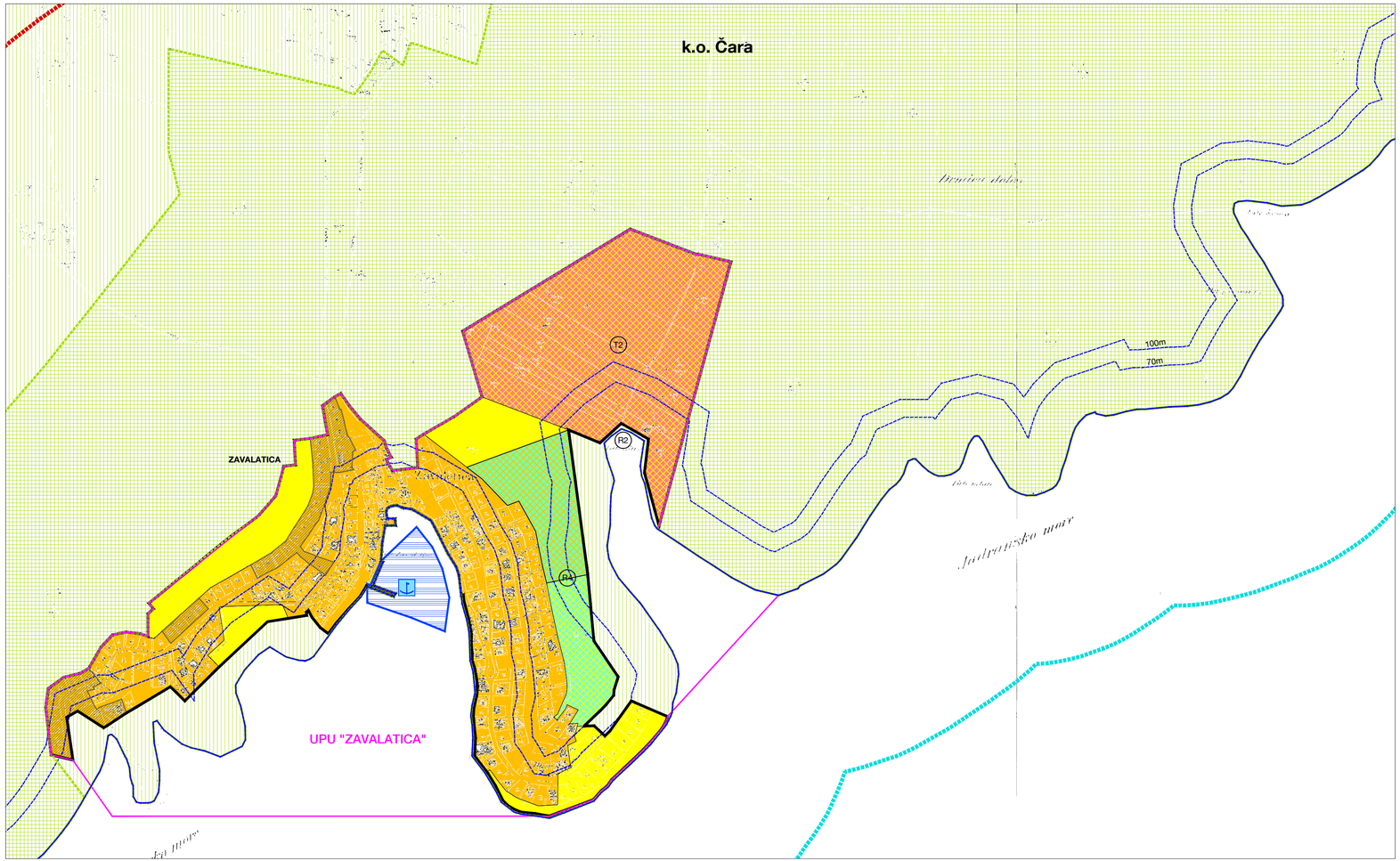

OBUHVAT PPUG KORČULE: TERITORIJALNE I STATISTIČKE GRANICE

- GRANICA OBUHVATA PPUG KORČULE / / GRANICA GRADA KORČULE
- GRANICA NASELJA / GRANICA K.O.

GRAĐEVINSKA PODRUČJA

- GRANICA GRAĐEVINSKOG PODRUČJA
- NAMJENA POVRŠINA UNUTAR GRAĐEVINSKOG PODRUČJA NASELJA

izgrađeni dio / neizgrađeni dio

- MJEŠOVITA NAMJENA
- T2 — UGOSTITELJSKO TURISTIČKA NAMJENA T2 - TURISTIČKO NASELJE
- R4 / R4 — SPORTSKO-REKREACIJSKA NAMJENA R4 - sportska igrališta
- R2 — UREĐENA PLAŽA - LOKACIJA

MORSKE LUKE I ZAHVATI NA POMORSKOM DOBRU

postojeće / planirano

- LUČKO PODRUČJE
- MORSKA LUKA LOKALNOG ZNAČAJA

ZAŠTIĆENO OBALNO PODRUČJE MORA (ZOP)

- OBALNA LINIJA (PREMA KATASTARSKOJ PODLOZI)
- LINIJE 70 I 100 m UDALJENE OD OBALNE LINIJE
- GRANICA ZAŠTIĆENOG OBALNOG PODRUČJA MORA (ZOP-a)
- GRANICA PODRUČJA UNUTAR ZOP-a, 1000 m OD OBALNE CRTE NA OTOKU

PODRUČJA POSEBNIH UVJETA KORIŠTENJA

- OSOBITO VRIJEDAN PREDJEL - PRIRODNI KRAJOBRAZ
- OSOBITO VRIJEDAN PREDJEL - KULTIVIRANI KRAJOBRAZ
- IZGR. DIO GPN-a NA KOJI SE PRIMJENJUJE STAVAK 2. ČLANKA 4c. PLANA
- OBUHVAT OBVEZNE IZRADE URBANISTIČKOG PLANA UREĐENJA

IZMJENE I DOPUNE PROSTORNOG PLANA UREĐENJA GRADA KORČULE

KONAČNI PRIJEDLOG

Kartografski prikaz br. 4-1b:
GRAĐEVINSKA PODRUČJA I PODRUČJA POSEBNIH UVJETA KORIŠTENJA

S 0 50 100 200 500 m

1 : 5 000

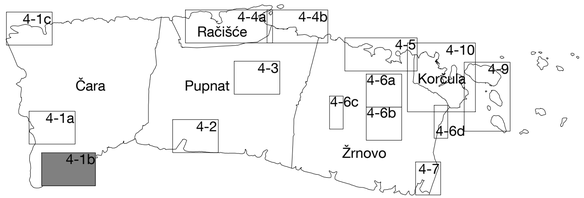

Županija: DUBROVAČKO-NERETVANSKA	Grad: KORČULA
Naziv prostornog plana: IZMJENE I DOPUNE PROSTORNOG PLANA UREĐENJA GRADA KORČULE - konačni prijedlog	
Naziv kartografskog prikaza: GRAĐEVINSKA PODRUČJA I PODRUČJA POSEBNIH UVJETA KORIŠTENJA	
Broj kartografskog prikaza: 4-1b	Mjerilo kartografskog prikaza: 1 : 5 000
Pravna osoba / tijelo koje je izradilo plan: Sveučilište u Zagrebu, Arhitektonski fakultet ZAVOD ZA URBANIZAM, PROSTORNO PLANIRANJE I PEJZAŽNU ARHITEKTURU Zagreb, Kačićeva 26, tel./fax.(01) 4639 284; http://www.arhitekt.hr	
Predstojnik Zavoda: Prof. dr. sc. JESENKO HORVAT, dipl. ing. arh.	Odgovorni voditelj: Prof. dr. sc. OLEG GRGUREVIĆ, dia., dš.
Pečat pravne osobe/tijela koje je izradilo plan:	Pečat odgovornog voditelja:
Stručni tim u izradi plana: 1. Prof. dr. sc. OLEG GRGUREVIĆ, dia., dš. 2. HRVOJE VEDOVIĆ, dipl. ing. arh. 3. MARKO JAKELIĆ, ing. arh. 4. IVONA JERKOVIĆ, dipl. ing. arh. 5. LUKA TRKANJEC, dipl. ing. arh. 6. Doc. dr. sc. MILJENKO HAMAN, dipl. ing. grad. 7. Mr. sc. IVO BRDZOVIĆ, dipl. ing. prom. 8. Mr. sc. HRVOJE CARIĆ, dipl. strukturjak zaštite okoliša, dipl. oeco. 9. DEANKA HRJAN, dipl. ur.	

Odluka predstavničkog tijela o izradi prostornog plana: Odluka o pokretanju postupka za izmjene i dopune Prostornog plana uređenja Grada Korčule (Službeni glasnik Grada Korčule, 06/08)	Odluka predstavničkog tijela o donošenju plana (službeno glasilo): – –
Javna rasprava - datum objave: 23. lipnja 2010. godine (u dnevnom tisku - "Slobodna Dalmacija")	Javni uvid održan: od 02. srpnja 2010. godine do 19. srpnja 2010. godine
Pečat tijela odgovornog za provođenje javne rasprave:	Osoba odgovorna za provođenje javne rasprave: Mirko Duhović, dipl. ing. grad.
Suglasnost na plan prema članku 97. Zakona o prostornom uređenju i gradnji (Narodne novine 76/07, 38/09.): klasa: urbroj: datum:	
Predsjednik predstavničkog tijela: –	Istovjetnost s izvornikom ovjerava:
Pečat predstavničkog tijela:	Pečat nadležnog tijela:

OBUHVAT PPUG KORČULE; TERITORIJALNE I STATISTIČKE GRANICE

- GRANICA OBUHVATA PPUG KORČULE / / GRANICA GRADA KORČULE
- GRANICA NASELJA / GRANICA K.0.

GRAĐEVINSKA PODRUČJA

- GRANICA GRAĐEVINSKOG PODRUČJA
- NAMJENA POVRŠINA UNUTAR GRAĐEVINSKOG PODRUČJA NASELJA (izgrađeni dio / neizgrađeni dio)
- MJEŠOVITA NAMJENA
- SPORTSKO-REKREACIJSKA NAMJENA (R4) R4 - sportska igrališta

ZAŠTIĆENO OBALNO PODRUČJE MORA (ZOP)

- OBALNA LINIJA (PREMA KATASTARSKOJ PODLOZI)
- LINIJE 70 I 100 m UDALJENE OD OBALNE LINIJE
- GRANICA ZAŠTIĆENOG OBALNOG PODRUČJA MORA (ZOP-a)

PODRUČJA POSEBNIH UVJETA KORIŠTENJA

- OSOBITO VRIJEDAN PREDJEL - PRIRODNI KRAJOBRAZ
- OSOBITO VRIJEDAN PREDJEL - KULTIVIRANI KRAJOBRAZ
- IZGR. DIO GPN-a NA KOJI SE PRIMJENJUJE STAVAK 2. ČLANKA 4c. PLANA
- OBUHVAT OBVEZNE IZRADE URBANISTIČKOG PLANA UREĐENJA

IZMJENE I DOPUNE PROSTORNOG PLANA UREĐENJA GRADA KORČULE

KONAČNI PRIJEDLOG

Kartografski prikaz br. 4-1c:
GRAĐEVINSKA PODRUČJA I PODRUČJA POSEBNIH UVJETA KORIŠTENJA

S 0 50 100 200 500 m

1 : 5 000

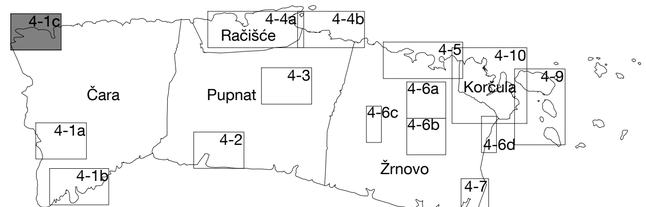

Županija: DUBROVAČKO-NERETVANSKA	Grad: KORČULA
Naziv prostornog plana: IZMJENE I DOPUNE PROSTORNOG PLANA UREĐENJA GRADA KORČULE - konačni prijedlog	
Naziv kartografskog prikaza: GRAĐEVINSKA PODRUČJA I PODRUČJA POSEBNIH UVJETA KORIŠTENJA	
Broj kartografskog prikaza: 4-1c	Mjerilo kartografskog prikaza: 1 : 5 000
Pravna osoba / tijelo koje je izradilo plan: Sveučilište u Zagrebu, Arhitektonski fakultet ZAVOD ZA URBANIZAM, PROSTORNO PLANIRANJE I PEJZAŽNU ARHITEKTURU Zagreb, Kačićeva 26, tel./fax.(01) 4639 284; http://www.arhitekt.hr	
Predstojnik Zavoda: Prof. dr. sc. JESENKO HORVAT, dipl. ing. arh.	Odgovorni voditelj: Prof. dr. sc. OLEG GRGUREVIĆ, dia., diš.
Pečat pravne osobe/tijela koje je izradilo plan:	Pečat odgovornog voditelja:
Stručni tim u izradi plana: 1. Prof. dr. sc. OLEG GRGUREVIĆ, dia., diš. 2. HRVOJE VIDOVIĆ, dipl. ing. arh. 3. MARKO JAKELIĆ, ing. arh. 4. IVONA JERKOVIĆ, dipl. ing. arh. 5. LUKA TRKANJEC, dipl. ing. arh. 6. Doc. dr. sc. MILJENKO HAMAN, dipl. ing. građ. 7. Mr. sc. IVO BROZOVIĆ, dipl. ing. prom. 8. Mr. sc. HRVOJE CARIĆ, dipl. stručnjak zaštite okoliša, dipl. oeco. 9. DEANKA HIRJAN, dipl. iur.	

Odluka predstavničkog tijela o izradi prostornog plana: Odluka o pokretanju postupka za izmjene i dopune Prostornog plana uređenja Grada Korčule (Službeni glasnik Grada Korčule, 06/08)	Odluka predstavničkog tijela o donošenju plana (službeno glasilo): – –
Javna rasprava - datum objave: 23. lipnja 2010. godine (u dnevnom tisku - "Slobodna Dalmacija")	Javni uvid održan: od 02. srpnja 2010. godine do 19. srpnja 2010. godine
Pečat tijela odgovornog za provođenje javne rasprave:	Osoba odgovorna za provođenje javne rasprave: Mirko Duhović, dipl. ing. građ.
Suglasnost na plan prema članku 97. Zakona o prostornom uređenju i gradnji (Narodne novine 76/07, 38/09.): klasa: urbroj: datum:	
Predsjednik predstavničkog tijela: –	Istovjetnost s izvornikom ovjerava:
Pečat predstavničkog tijela:	Pečat nadležnog tijela:

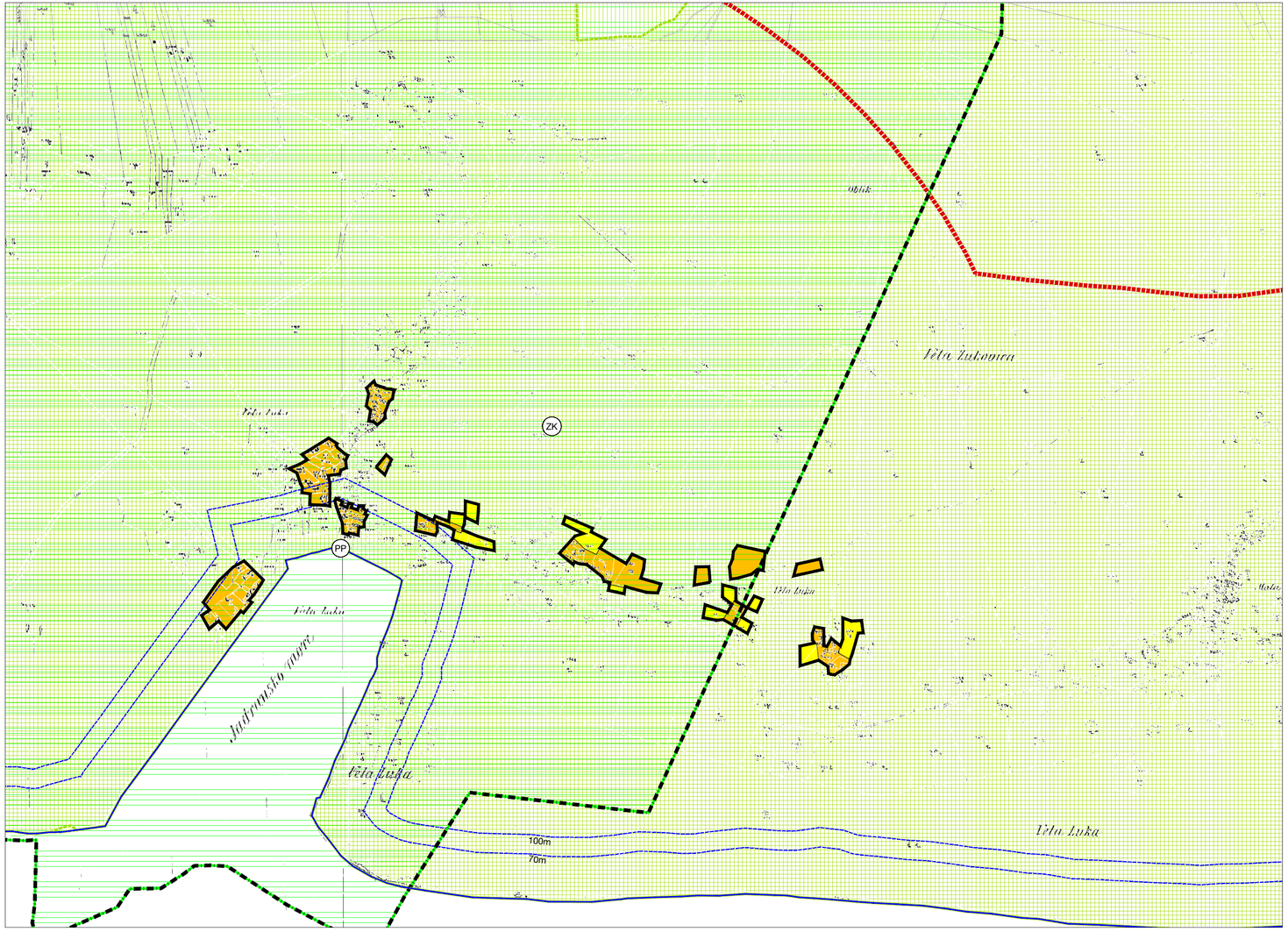

OBUHVAT PPUG KORČULE; TERITORIJALNE I STATISTIČKE GRANICE

GRANICA OBUHVATA PPUG KORČULE / / GRANICA GRADA KORČULE

GRANICA NASELJA / GRANICA K.O.

GRAĐEVINSKA PODRUČJA

GRANICA GRAĐEVINSKOG PODRUČJA

NAMJENA POVRŠINA UNUTAR GRAĐEVINSKOG PODRUČJA NASELJA

izgrađeni dio / neizgrađeni dio

MJEŠOVITA NAMJENA

PP PRIRODNA PLAŽA - LOKACIJA

ZAŠTIĆENO OBALNO PODRUČJE MORA (ZOP)

OBALNA LINIJA (PREMA KATASTARSKOJ PODLOZI)

LINIJE 70 I 100 m UDALJENE OD OBALNE LINIJE

GRANICA PODRUČJA UNUTAR ZOP-a, 1000 m OD OBALNE CRTE NA OTOKU

PODRUČJA POSEBNIH UVJETA KORIŠTENJA

ZK ZNAČAJNI KRAJOBRAZ

OSOBITO VRIJEDAN PREDJEL - PRIRODNI KRAJOBRAZ

OSOBITO VRIJEDAN PREDJEL - KULTIVIRANI KRAJOBRAZ

OBUHVAT PROSTORNOG PLANA PODRUČJA POSEBNIH OBILJEŽJA

IZMJENE I DOPUNE PROSTORNOG PLANA UREĐENJA GRADA KORČULE

KONAČNI PRIJEDLOG

Kartografski prikaz br. 4-2:
GRAĐEVINSKA PODRUČJA I PODRUČJA POSEBNIH UVJETA KORIŠTENJA

S

0 50 100 200 500 m

1 : 5 000

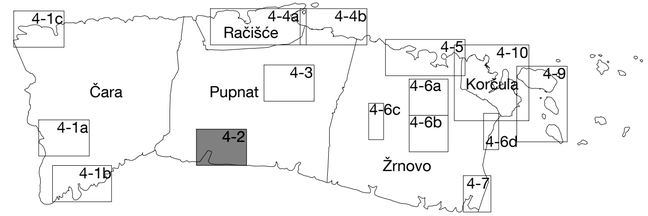

Županija: DUBROVAČKO-NERETVANSKA	Grad: KORČULA
Naziv prostornog plana: IZMJENE I DOPUNE PROSTORNOG PLANA UREĐENJA GRADA KORČULE - konačni prijedlog	
Naziv kartografskog prikaza: GRAĐEVINSKA PODRUČJA I PODRUČJA POSEBNIH UVJETA KORIŠTENJA	
Broj kartografskog prikaza: 4-2	Mjerilo kartografskog prikaza: 1 : 5 000
Pravna osoba / tijelo koje je izradilo plan: Sveučilište u Zagrebu, Arhitektonski fakultet ZAVOD ZA URBANIZAM, PROSTORNO PLANIRANJE I PEJZAŽNU ARHITEKTURU Zagreb, Kačićeva 26, tel./fax.(01) 4639 284; http://www.arhitekt.hr	
Predstojnik Zavoda: Prof. dr. sc. JESENKO HORVAT, dipl. ing. arh.	Odgovorni voditelj: Prof. dr. sc. OLEG GRGUREVIĆ, dia., diš.
Pečat pravne osobe/tijela koje je izradilo plan:	Pečat odgovornog voditelja:
Stručni tim u izradi plana: 1. Prof. dr. sc. OLEG GRGUREVIĆ, dia., diš. 2. HRVOJE VIDOVIĆ, dipl. ing. arh. 3. MARKO JAKELIĆ, ing. arh. 4. IVONA JERKOVIĆ, dipl. ing. arh. 5. LUKA TRKANJEC, dipl. ing. arh. 6. Doc. dr. sc. MILJENKO HAIMAN, dipl. ing. grad. 7. Mr. sc. IVO BROZOVIĆ, dipl. ing. prom. 8. Mr. sc. HRVOJE CARIĆ, dipl. stručnjak zaštite okoliša, dipl. oeco. 9. DEANKA HRIJAN, dipl. iur.	

Odluka predstavničkog tijela o izradi prostornog plana: Odluka o pokretanju postupka za izmjene i dopune Prostornog plana uređenja Grada Korčule (Službeni glasnik Grada Korčule, 06/08)	Odluka predstavničkog tijela o donošenju plana (službeno glasilo): – – –
Javna rasprava - datum objave: 23. lipnja 2010. godine (u dnevnom tisku - "Slobodna Dalmacija")	Javni uvid održan: od 02. srpnja 2010. godine do 19. srpnja 2010. godine
Pečat tijela odgovornog za provođenje javne rasprave:	Osoba odgovorna za provođenje javne rasprave: Mirko Duhović, dipl. ing. grad.
Suglasnost na plan prema članku 97. Zakona o prostornom uređenju i gradnji (Narodne novine 76/07, 38/09.): klasa: urbroj: datum:	
Predsjednik predstavničkog tijela: –	Istovjetnost s izvornikom ovjerava:
Pečat predstavničkog tijela:	Pečat nadležnog tijela:

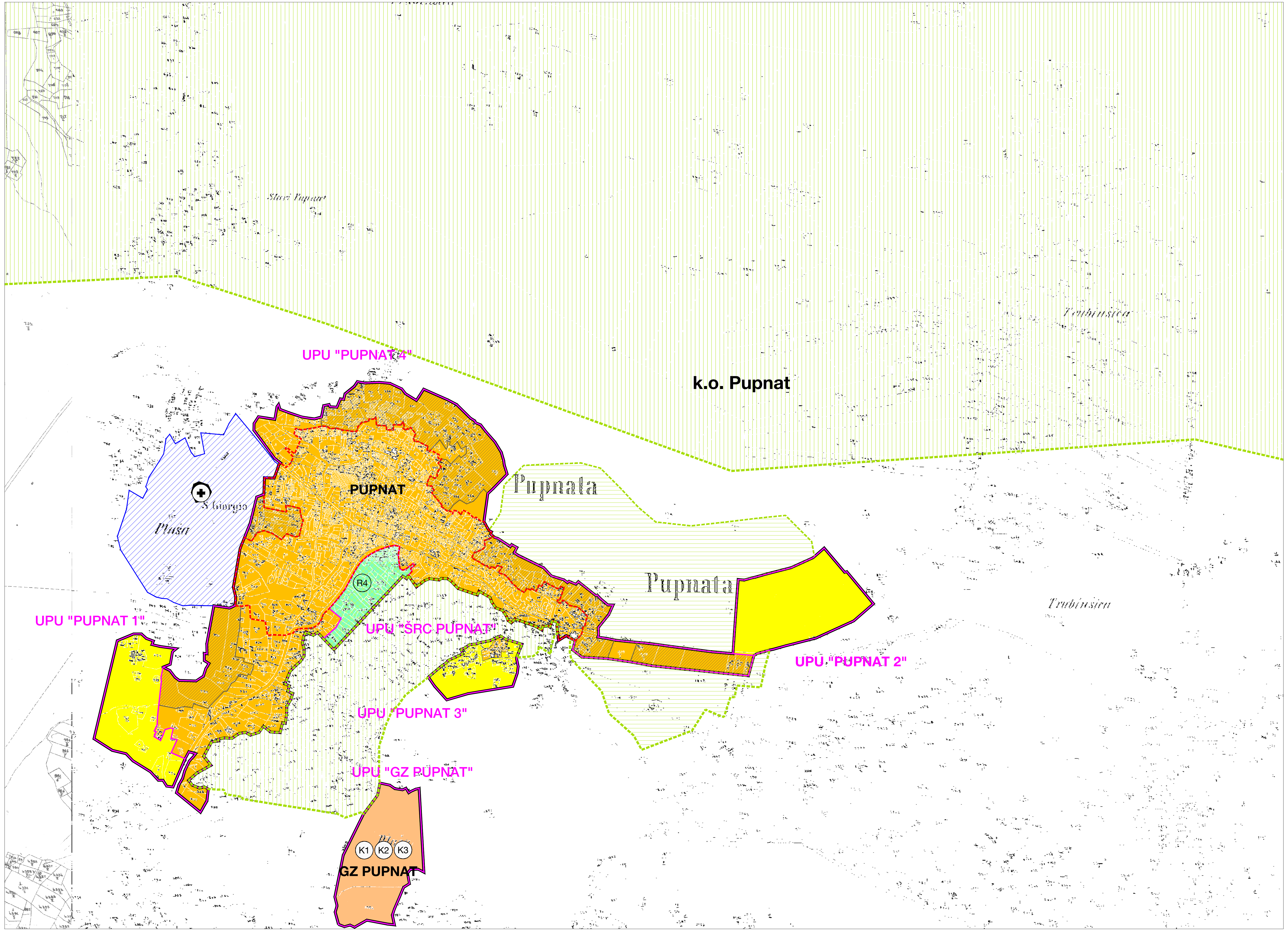

IZMJENE I DOPUNE PROSTORNOG PLANA UREĐENJA GRADA KORČULE

KONAČNI PRIJEDLOG

Kartografski prikaz br. 4-3:
GRAĐEVINSKA PODRUČJA I PODRUČJA POSEBNIH UVJETA KORIŠTENJA

1 : 5 000

OBUHVAT PPUG KORČULE; TERITORIJALNE I STATISTIČKE GRANICE

- GRANICA OBUHVATA PPUG KORČULE / / GRANICA GRADA KORČULE
- GRANICA NASELJA / GRANICA K.O.

GRAĐEVINSKA PODRUČJA

- GRANICA GRAĐEVINSKOG PODRUČJA

izgrađeni dio | neizgrađeni dio

NAMJENA POVRŠINA UNUTAR GRAĐEVINSKOG PODRUČJA NASELJA

- MJEŠOVITA NAMJENA
- R4 SPORTSKO-REKREACIJSKA NAMJENA R4 - sportska igrališta

izgrađeni dio | neizgrađeni dio

NAMJENA POVRŠINA UNUTAR IZDVOJENIH GRAĐEVINSKIH PODRUČJA (IZVAN NASELJA)

- K2 GOSPODARSKA NAMJENA - POSLOVNA K1 - pretežito uslužna, K2 - pretežito trgovačka K3 - komunalno servisna
- GROBLJA

PODRUČJA POSEBNIH UVJETA KORIŠTENJA

- DJELOMIČNA ZAŠTITA (ZONA B)
- KONTAKTNA ZONA - zaštita okolnog prostora kulturnog dobra
- OSOBITO VRIJEDAN PREDJEL - PRIRODNI KRAJOBRAZ
- OSOBITO VRIJEDAN PREDJEL - KULTIVIRAN KRAJOBRAZ
- IZGR. DIO GPN-a NA KOJI SE PRIMJENJUJE STAVAK 2. ČLANKA 4c. PLANA
- OBUHVAT OBVEZNE IZRADE URBANISTIČKOG PLANA UREĐENJA

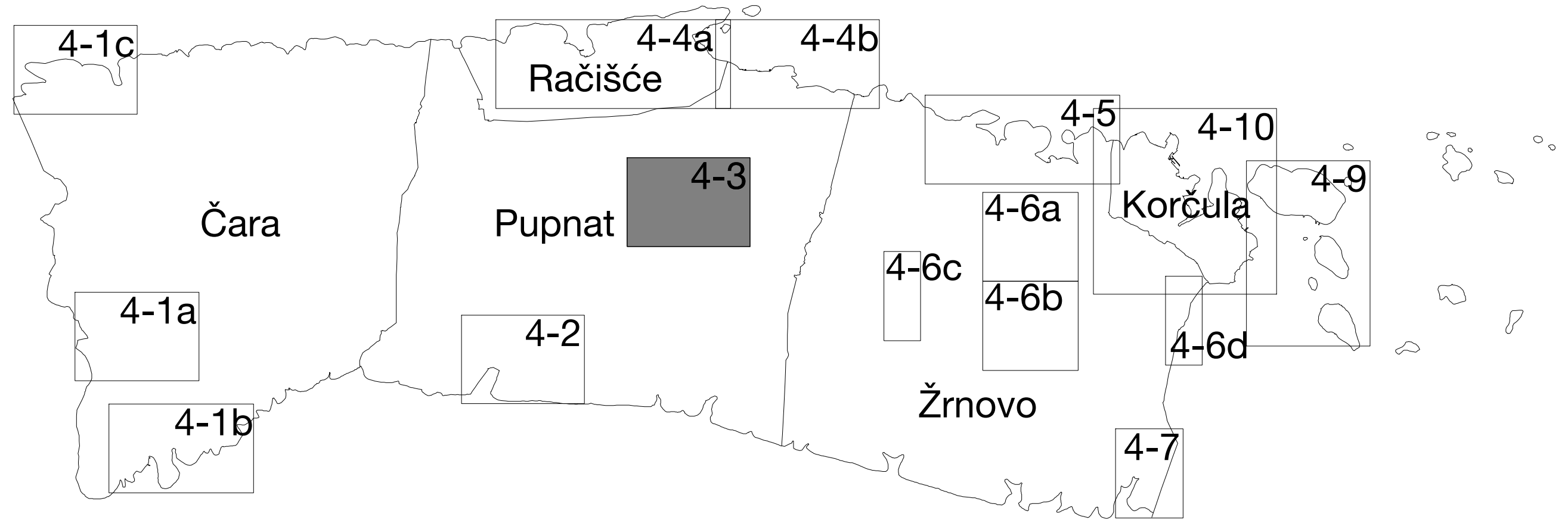

Županija: DUBROVAČKO-NERETVANSKA	Grad: KORČULA	Odluka predstavničkog tijela o izradi prostornog plana: Odluka o pokretanju postupka za izmjene i dopune Prostornog plana uređenja Grada Korčule (Službeni glasnik Grada Korčule, 06/08)	Odluka predstavničkog tijela o donošenju plana (službeno glasilo): – –
Naziv prostornog plana: IZMJENE I DOPUNE PROSTORNOG PLANA UREĐENJA GRADA KORČULE - konačni prijedlog			
Naziv kartografskog prikaza: GRAĐEVINSKA PODRUČJA I PODRUČJA POSEBNIH UVJETA KORIŠTENJA			
Broj kartografskog prikaza: 4-3	Mjerilo kartografskog prikaza: 1 : 5 000	Javna rasprava - datum objave: 23. lipnja 2010. godine (u dnevnom tisku - "Slobodna Dalmacija")	Javni uvid održan: od 02. srpnja 2010. godine do 19. srpnja 2010. godine
Pravna osoba / tijelo koje je izradilo plan: Sveučilište u Zagrebu, Arhitektonski fakultet ZAVOD ZA URBANIZAM, PROSTORNO PLANIRANJE I PEJZAŽNU ARHITEKTURU Zagreb, Kačićeva 26, tel./fax.(01) 4639 284; http://www.arhitekt.hr		Pečat tijela odgovornog za provođenje javne rasprave:	Osoba odgovorna za provođenje javne rasprave: Mirko Duhović, dipl. ing. građ.
Predstojnik Zavoda: Prof. dr. sc. JESENKO HORVAT, dipl. ing. arh.	Odgovorni voditelj: Prof. dr. sc. OLEG GRGUREVIĆ, dia., diš.	Suglasnost na plan prema članku 97. Zakona o prostornom uređenju i gradnji (Narodne novine 76/07, 38/09.): klasa: urbroj: datum:	
Pečat pravne osobe/tijela koje je izradilo plan:	Pečat odgovornog voditelja:	Predsjednik predstavničkog tijela: –	Istovjetnost s izvornikom ovjerava:
Stručni tim u izradi plana: 1. Prof. dr. sc. OLEG GRGUREVIĆ, dia., diš. 2. HRVOJE VIDOVIĆ, dipl. ing. arh. 3. MARKO JAKELIĆ, ing. arh. 4. IVONA JERKOVIĆ, dipl. ing. arh. 5. LUKA TRKANJEC, dipl. ing. arh.	6. Doc. dr. sc. MILJENKO HAIMAN, dipl. ing. građ. 7. Mr. sc. IVO BROZOVIĆ, dipl. ing. prom. 8. Mr. sc. HRVOJE CARIĆ, dipl. stručnjak zaštite okoliša, dipl. oecc. 9. DEANKA HIRJAN, dipl. iur.	Pečat predstavničkog tijela:	Pečat nadležnog tijela:

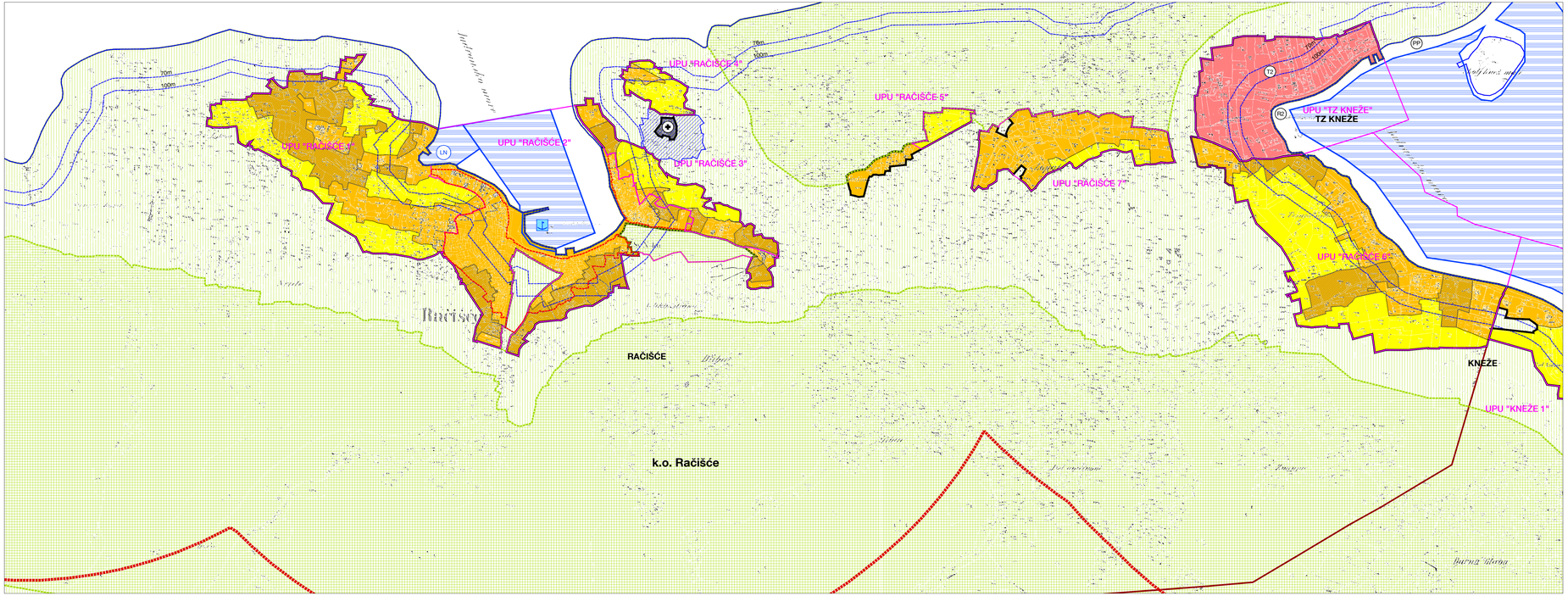

OBUHVAT PPUG KORČULE; TERITORIJALNE I STATISTIČKE GRANICE

GRANICA OBUHVATA PPUG KORČULE / / GRANICA GRADA KORČULE

GRANICA NASELJA / GRANICA K.O.

GRAĐEVINSKA PODRUČJA

GRANICA GRAĐEVINSKOG PODRUČJA

NAMJENA POVRŠINA UNUTAR GRAĐEVINSKOG PODRUČJA NASELJA

MJEŠOVITA NAMJENA

NAMJENA POVRŠINA UNUTAR IZDVOJENIH GRAĐEVINSKIH PODRUČJA (IZVAN NASELJA)

UGOSTITELJSKO-TURISTIČKA NAMJENA
T2 - turističko naselje

GROBLJA

UREĐENA PLAŽA - LOKACIJA

PRIRODNA PLAŽA - LOKACIJA

MORSKE LUKE I ZAHVATI NA POMORSKOM DOBRU

LUČKO PODRUČJE

MORSKA LUKA LOKALNOG ZNAČAJA

LUKA NAUTIČKOG TURIZMA

ZAŠTIĆENO OBALNO PODRUČJE MORA (ZOP)

OBALNA LINIJA (PREMA KATASTARSKOJ PODLOZI)

LINIJE 70 I 100 m UDALJENE OD OBALNE LINIJE

GRANICA PODRUČJA UNUTAR ZOP-a, 1000 m OD OBALNE CRTE NA OTOKU

PODRUČJA POSEBNIH UVJETA KORIŠTENJA

DJELOMIČNA ZAŠTITA (ZONA B)

KONTAKTNA ZONA - zaštita okolnog prostora kulturnog dobra

OSOBITO VRIJEDAN PREDJEL - PRIRODNI KRAJOBRAZ

OSOBITO VRIJEDAN PREDJEL - KULTIVIRAN KRAJOBRAZ

IZDR. DIO GPN-a NA KOJI SE PRIMJENJUJE STAVAK 2. ČLANKA 4c. PLANA

OBUHVAT OBVEZNE IZRADE URBANISTIČKOG PLANA UREĐENJA

IZMJENE I DOPUNE PROSTORNOG PLANA UREĐENJA GRADA KORČULE

KONAČNI PRIJEDLOG

Kartografski prikaz br. 4-4a:
GRAĐEVINSKA PODRUČJA I PODRUČJA POSEBNIH UVJETA KORIŠTENJA

S

0 50 100 200 500 m

1 : 5 000

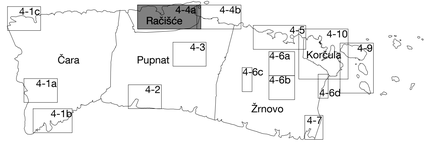

Županija: DUBROVAČKO-NERETVANSKA	Grad: KORČULA
Naziv prostornog plana: IZMJENE I DOPUNE PROSTORNOG PLANA UREĐENJA GRADA KORČULE - konačni prijedlog	
Naziv kartografskog prikaza: GRAĐEVINSKA PODRUČJA I PODRUČJA POSEBNIH UVJETA KORIŠTENJA	
Broj kartografskog prikaza: 4-4a	Mjerilo kartografskog prikaza: 1 : 5 000

Odluka predstavničkog tijela o izradi prostornog plana: Odluka o pokretanju postupka za izmjene i dopune prostornog plana uređenja Grada Korčule (Službeni glasnik Grada Korčule, 06/08)

Javna rasprava i datum objave: 25. lipnja 2010. godine (u dnevnom listu - "Slobodna Dalmacija")

Javni uvid održan: od 02. srpnja 2010. godine do 19. srpnja 2010. godine

Pravna osoba i tijelo koje je izradilo plan: Sveučilište u Zagrebu, Arhitektonski fakultet ZAVOD ZA URBANIZAM, PROSTORNO PLANIRANJE I PEJZAŽNU ARHITEKTURU Zagreb, Kačićeva 26, tel./fax.(01) 4639 284; http://www.arhitekt.hr

Predsjednik Zavoda: Prof. dr. sc. JESENKO HORVAT, dipl. ing. arh.

Odgovorni voditelj: Prof. dr. sc. OLEG GRGUREVIĆ, dia., dis.

Pečat tijela odgovornog za provođenje javne rasprave:

Osoba odgovorna za provođenje javne rasprave: Mirko Duhović, dipl. ing. građ.

Pečat pravne osobe/tijela koje je izradilo plan:

Pečat odgovornog voditelja:

Sudjelovali na izradi plana:
1. Prof. dr. sc. OLEG GRGUREVIĆ, dia., dis.
2. Prof. dr. sc. JESENKO HORVAT, dipl. ing. arh.
3. MARKO JAKELIĆ, mag. arh.
4. NOVA JERKOVIĆ, dipl. ing. arh.
5. LUKA TRAVANJEC, dipl. ing. arh.
6. Doc. dr. sc. MILJENKO HAMAN, dipl. ing. građ.
7. Mr. sc. ANTE ŠOŠTARIĆ, dipl. ing. građ.
8. Mr. sc. HRVOJE ĆARIĆ, dipl. strukturni zaštite okoliša, dipl. oecc.
9. DENIKA HRVAN, dipl. iur.

Suglasnost na plan prema članku 97. Zakona o prostornom uređenju i gradnji (Narodne novine 76/07, 38/09,) klasa: urbroj: datum:

Predsjednik predstavničkog tijela: –

Pečat predstavničkog tijela:

Ovjeravanje i izvornikom suglasna:

Pečat nadležnog tijela:

OBUHVAT PPUG KORČULE; TERITORIJALNE I STATISTIČKE GRANICE

- GRANICA OBUHVATA PPUG KORČULE / / GRANICA GRADA KORČULE
- GRANICA NASELJA / GRANICA K.O.

GRAĐEVINSKA PODRUČJA

- GRANICA GRAĐEVINSKOG PODRUČJA
- NAMJENA POVRŠINA UNUTAR GRAĐEVINSKOG PODRUČJA NASELJA (izgrađeni dio / neizgrađeni dio)
  - MJEŠOVITA NAMJENA
- NAMJENA POVRŠINA UNUTAR IZDVOJENIH GRAĐEVINSKIH PODRUČJA (IZVAN NASELJA) (izgrađeni dio / neizgrađeni dio)
  - T2 — UGOSTITELJSKO-TURISTIČKA NAMJENA T2 - turističko naselje
  - GROBLJA
  - R2 — UREĐENA PLAŽA - LOKACIJA

MORSKE LUKE I ZAHVATI NA POMORSKOM DOBRU (postojeće / planirano)

- LUČKO PODRUČJE
- MORSKA LUKA LOKALNOG ZNAČAJA

ZAŠTIĆENO OBALNO PODRUČJE MORA (ZOP)

- OBALNA LINIJA (PREMA KATASTARSKOJ PODLOZI)
- LINIJE 70 I 100 m UDALJENE OD OBALNE LINIJE
- GRANICA ZAŠTIĆENOG OBALNOG PODRUČJA MORA (ZOP-a)

PODRUČJA POSEBNIH UVJETA KORIŠTENJA

- KONTAKTNA ZONA - zaštita okolnog prostora kulturnog dobra
- OSOBITO VRIJEDAN PREDJEL - PRIRODNI KRAJOBRAZ
- OSOBITO VRIJEDAN PREDJEL - KULTIVIRANI KRAJOBRAZ
- IZGR. DIO GPN-a NA KOJI SE PRIMJENJUJE STAVAK 2. ČLANKA 4c. PLANA
- OBUHVAT OBVEZNE IZRADE URBANISTIČKOG PLANA UREĐENJA

IZMJENE I DOPUNE PROSTORNOG PLANA UREĐENJA GRADA KORČULE

KONAČNI PRIJEDLOG

Kartografski prikaz br. 4-4b:
GRAĐEVINSKA PODRUČJA I PODRUČJA POSEBNIH UVJETA KORIŠTENJA

S 0 50 100 200 500 m

1 : 5 000

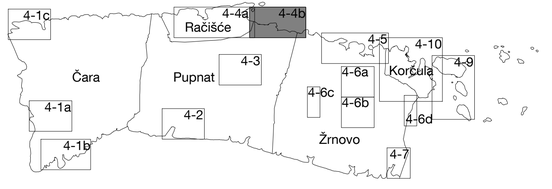

Županija: DUBROVAČKO-NERETVANSKA	Grad: KORČULA
Naziv prostornog plana: IZMJENE I DOPUNE PROSTORNOG PLANA UREĐENJA GRADA KORČULE - konačni prijedlog	
Naziv kartografskog prikaza: GRAĐEVINSKA PODRUČJA I PODRUČJA POSEBNIH UVJETA KORIŠTENJA	
Broj kartografskog prikaza: 4-4b	Mjerilo kartografskog prikaza: 1 : 5 000
Pravna osoba / tijelo koje je izradilo plan: Sveučilište u Zagrebu, Arhitektonski fakultet ZAVOD ZA URBANIZAM, PROSTORNO PLANIRANJE I PEJZAŽNU ARHITEKTURU Zagreb, Kačićeva 26, tel./fax.(01) 4639 284; http://www.arhitekt.hr	
Predsjednik Zavoda: Prof. dr. sc. JEŠENKO HORVAT, dipl. ing. arh.	Odgovorni voditelj: Prof. dr. sc. OLEG GRGUREVIĆ, dia., dil.
Pečat pravne osobe/tijela koje je izradilo plan:	Pečat odgovornog voditelja:
Stručni tim u izradi plana: 1. Prof. dr. sc. OLEG GRGUREVIĆ, dia., dil. 2. HRVOJE VOJVIĆ, dipl. ing. arh. 3. MARKO JAKELIĆ, ing. arh. 4. IVONA JERKOVIĆ, dipl. ing. arh. 5. LUKA TRKANJEC, dipl. ing. arh. 6. Doc. dr. sc. MILJENKO HAMAN, dipl. ing. grad. 7. Mr. sc. IVO BRODOVIĆ, dipl. ing. prom. 8. Mr. sc. HRVOJE CARIĆ, dipl. stručnjak zaštite okoliša, dipl. oeco. 9. DEANKA HRUAN, dipl. kr.	

Odluka predstavničkog tijela o izradi prostornog plana: Odluka o pokretanju postupka za izmjene i dopune Prostornog plana uređenja Grada Korčule (Službeni glasnik Grada Korčule, 06/08)	Odluka predstavničkog tijela o donošenju plana (službeno glasilo): – –
Javna rasprava - datum objave: 23. lipnja 2010. godine (u dnevnom tisku - "Slobodna Dalmacija")	Javni uvid održan: od 02. srpnja 2010. godine do 19. srpnja 2010. godine
Pečat tijela odgovornog za provođenje javne rasprave:	Osoba odgovorna za provođenje javne rasprave: Mirko Duhović, dipl. ing. grad.
Suglasnost na plan prema članku 97. Zakona o prostornom uređenju i gradnji (Narodne novine 76/07, 38/09.): klasa: urbroj: datum:	
Predsjednik predstavničkog tijela: – Pečat predstavničkog tijela:	Istovjetnost s izvornikom ovjerava: Pečat nadležnog tijela:

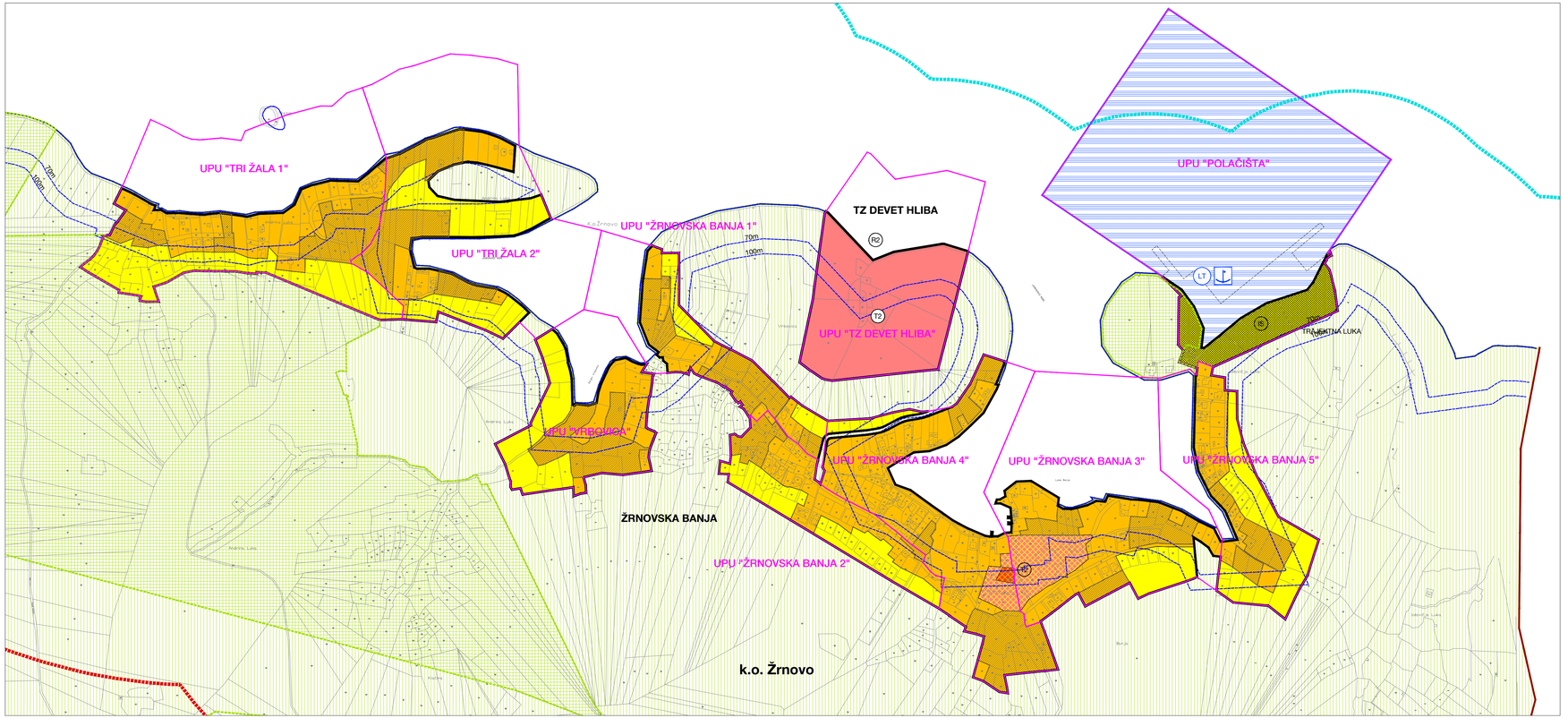

OBUHVAT PPUG KORČULE; TERITORIJALNE I STATISTIČKE GRANICE

- GRANICA OBUHVATA PPUG KORČULE / / GRANICA GRADA KORČULE
- GRANICA NASELJA / GRANICA K.O.

GRAĐEVINSKA PODRUČJA

- GRANICA GRAĐEVINSKOG PODRUČJA
- NAMJENA POVRŠINA UNUTAR GRAĐEVINSKOG PODRUČJA NASELJA (izgrađeni dio / neizgrađeni dio)
  - MJEŠOVITA NAMJENA
  - UGOSTITELJSKO-TURISTIČKA NAMJENA T2 - turističko naselje
  - INFRASTRUKTURNA NAMJENA s prijedlogom obuhvata na moru
- NAMJENA POVRŠINA UNUTAR IZDVOJENIH GRAĐEVINSKIH PODRUČJA (IZVAN NASELJA) (izgrađeni dio / neizgrađeni dio)
  - UGOSTITELJSKO-TURISTIČKA NAMJENA ("TZ") T2 - turističko naselje
  - UREĐENA PLAŽA - LOKACIJA

MORSKE LUKE I ZAHVATI NA POMORSKOM DOBRU (postojeće / planirano)

- LUKA OTVORENA ZA JAVNI PROMET - ŽUPANIJSKOG ZNAČAJA
- TRAJEKTNA LUKA

ZAŠTIĆENO OBALNO PODRUČJE MORA (ZOP)

- OBALNA LINIJA (PREMA KATASTARSKOJ PODLOZI)
- LINIJE 70 I 100 m UDALJENE OD OBALNE LINIJE
- GRANICA ZAŠTIĆENOG OBALNOG PODRUČJA MORA (ZOP-a)
- GRANICA PODRUČJA UNUTAR ZOP-a, 1000 m OD OBALNE CRTE NA OTOKU

PODRUČJA POSEBNIH UVJETA KORIŠTENJA

- OSOBITO VRIJEDAN PREDJEL - PRIRODNI KRAJOBRAZ
- OSOBITO VRIJEDAN PREDJEL - KULTIVIRANI KRAJOBRAZ
- IZGR. DIO GPN-a NA KOJI SE PRIMJENJUJE STAVAK 2. ČLANKA 4c. PLANA
- OBUHVAT OBVEZNE IZRADE UPU-a
- LUČKO PODRUČJE

IZMJENE I DOPUNE PROSTORNOG PLANA UREĐENJA GRADA KORČULE

KOMAČNI PRIJEDLOG

Kartografski prikaz br. 4-5:
GRAĐEVINSKA PODRUČJA I PODRUČJA POSEBNIH UVJETA KORIŠTENJA

S 0 50 100 200 500 m

1 : 5 000

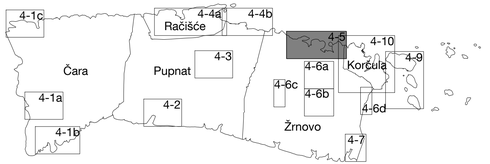

Županija: DUBROVAČKO-NERETVANSKA	Grad: KORČULA
Naziv prostornog plana: IZMJENE I DOPUNE PROSTORNOG PLANA UREĐENJA GRADA KORČULE - konačni prijedlog	
Naziv kartografskog prikaza: GRAĐEVINSKA PODRUČJA I PODRUČJA POSEBNIH UVJETA KORIŠTENJA	
Broj kartografskog prikaza: 4-5	Mjerilo kartografskog prikaza: 1 : 5 000
Pravna osoba / tijelo koje je izradilo plan: Sveučilište u Zagrebu, Arhitektonski fakultet ZAVOD ZA URBANIZAM, PROSTORNO PLANIRANJE I PEJZAŽNU ARHITEKTURU Zagreb, Kačićeva 26, tel./fax.(01) 4639 284; http://www.arhitekt.hr	
Predstojnik Zavoda: Prof. dr. sc. JESENKO HORVAT, dipl. ing. arh.	Odgovorni voditelj: Prof. dr. sc. OLEG GRGUREVIĆ, dia., diš.
Pečat pravne osobe/tijela koje je izradilo plan:	Pečat odgovornog voditelja:
Stručni tim u izradi plana: 1. Prof. dr. sc. OLEG GRGUREVIĆ, dia., diš. 2. HRVOJE VODVIČ, dipl. ing. arh. 3. MARKO JAKELIĆ, ing. arh. 4. NONA JERKOVIĆ, dipl. ing. arh. 5. LUKA TRAVALEC, dipl. ing. arh. 6. Doc. dr. sc. MILJENKO HAMAN, dipl. ing. građ. 7. Mr. sc. IVO BRODOVIĆ, dipl. ing. prom. 8. Mr. sc. HRVOJE ČARIĆ, dipl. struč/spe zaštite okoliša, dipl. ekol. 9. DEANKA HRUAN, dipl. iur.	

Odluka predstavničkog tijela o izradi prostornog plana: Odluka o pokretanju postupka za izmjene i dopune Prostornog plana uređenja Grada Korčule (Službeni glasnik Grada Korčule, 06/08)	Odluka predstavničkog tijela o donošenju plana (službeno glasilo): – –
Javna rasprava – datum objave: 23. lipnja 2010. godine (u dnevnom listu - "Slobodna Dalmacija")	Javni uvid održan: od 02. srpnja 2010. godine do 19. srpnja 2010. godine
Pečat tijela odgovornog za provođenje javne rasprave:	Osoba odgovorna za provođenje javne rasprave: Mirko Duhović, dipl. ing. građ.
Suglasnost na plan prema članku 97. Zakona o prostornom uređenju i gradnji (Narodne novine 76/07, 38/09.): Klasa: urbroj: datum:	
Predsjednik predstavničkog tijela: –	Nositelj/nositelji s izvornikom ovjerava:
Pečat predstavničkog tijela:	Pečat nadležnog tijela:

IZMJENE I DOPUNE
PROSTORNOG PLANA UREĐENJA GRADA KORČULE

KONAČNI PRIJEDLOG

Kartografski prikaz br. 4-6a:
GRAĐEVINSKA PODRUČJA I PODRUČJA POSEBNIH UVJETA KORIŠTENJA

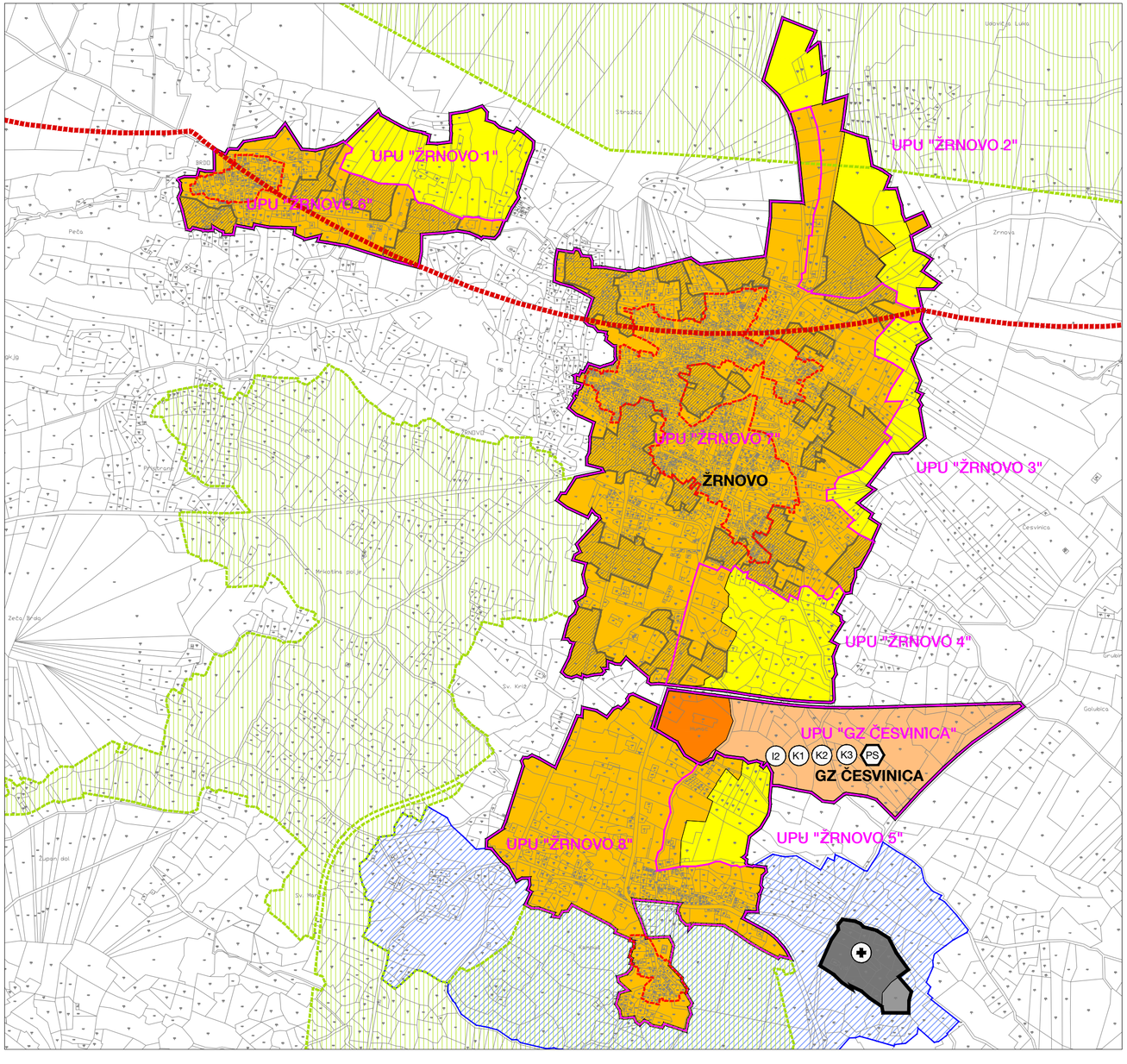

OBUHVAT PPUG KORČULE; TERITORIJALNE I STATISTIČKE GRANICE

- GRANICA OBUHVATA PPUG KORČULE / / GRANICA GRADA KORČULE
- GRANICA NASELJA / GRANICA K.O.

GRAĐEVINSKA PODRUČJA

- GRANICA GRAĐEVINSKOG PODRUČJA
- NAMJENA POVRŠINA UNUTAR GRAĐEVINSKOG PODRUČJA NASELJA (izgrađeni dio / neizgrađeni dio)
  - MJEŠOVITA NAMJENA
- NAMJENA POVRŠINA UNUTAR IZDVOJENIH GRAĐEVINSKIH PODRUČJA (IZVAN NASELJA) (izgrađeni dio / neizgrađeni dio)
  - GOSPODARSKA NAMJENA - POSLOVNA K1 - pretežito uslužna, K2 - pretežito trgovačka K3 - komunalno-servisna, I2 - zanatska
  - GROBLJE
  - PS PRETOVARNA STANICA

ZAŠTIĆENO OBALNO PODRUČJE MORA (ZOP)

- GRANICA PODRUČJA UNUTAR ZOP-a, 1000 m OD OBALNE CRTE NA OTOKU

PODRUČJA POSEBNIH UVJETA KORIŠTENJA

- DJELOMIČNA ZAŠTITA (ZONA B)
- KONTAKTNA ZONA - zaštita okolnog prostora kulturnog dobra
- OSOBITO VRIJEDAN PREDJEL - KULTIVIRANI KRAJOBRAZ
- IZGR. DIO GPN-a NA KOJI SE PRIMJENJUJE STAVAK 2. ČLANKA 4c. PLANA
- OBUHVAT OBVEZNE IZRADE UPU-a

S

0 50 100 200 500 m

1 : 5 000

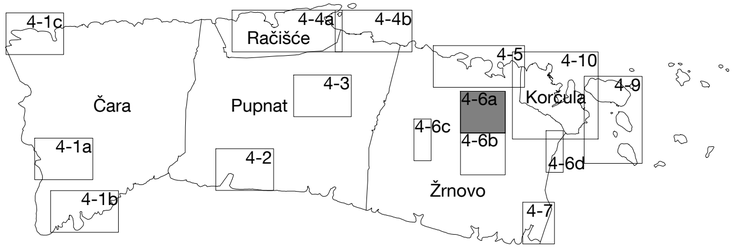

Županija: DUBROVAČKO-NERETVANSKA	Grad: KORČULA
Naziv prostornog plana: IZMJENE I DOPUNE PROSTORNOG PLANA UREĐENJA GRADA KORČULE - konačni prijedlog	
Naziv kartografskog prikaza: GRAĐEVINSKA PODRUČJA I PODRUČJA POSEBNIH UVJETA KORIŠTENJA	
Broj kartografskog prikaza: 4-6a	Mjerilo kartografskog prikaza: 1 : 5 000
Pravna osoba / tijelo koje je izradilo plan: Sveučilište u Zagrebu, Arhitektonski fakultet ZAVOD ZA URBANIZAM, PROSTORNO PLANIRANJE I PEJZAŽNU ARHITEKTURU Zagreb, Kačićeva 26, tel./fax.(01) 4639 284; http://www.arhitekt.hr	
Predstojnik Zavoda: Prof. dr. sc. JESENKO HORVAT, dipl. ing. arh.	Odgovorni voditelj: Prof. dr. sc. OLEG GRGUREVIĆ, dia., diš.
Pečat pravne osobe/tijela koje je izradilo plan:	Pečat odgovornog voditelja:
Stručni tim u izradi plana: 1. Prof. dr. sc. OLEG GRGUREVIĆ, dia., diš. 2. HRVOJE VIDOVIĆ, dipl. ing. arh. 3. MARKO JAKELIĆ, ing. arh. 4. IVONA JERKOVIĆ, dipl. ing. arh. 5. LUKA TRKANJEC, dipl. ing. arh. 6. Doc. dr. sc. MILJENKO HAIMAN, dipl. ing. grad. 7. Mr. sc. IVO BROZOVIĆ, dipl. ing. prom. 8. Mr. sc. HRVOJE CARIĆ, dipl. stručnjak zaštite okoliša, dipl. oecc. 9. DEANKA HRJAN, dipl. iur.	

Odluka predstavničkog tijela o izradi prostornog plana: Odluka o pokretanju postupka za izmjene i dopune Prostornog plana uređenja Grada Korčule (Službeni glasnik Grada Korčule, 06/08)	Odluka predstavničkog tijela o donošenju plana (službeno glasilo): – –
Javna rasprava - datum objave: 23. lipnja 2010. godine (u dnevnom tisku - "Slobodna Dalmacija")	Javni uvid održan: od 02. srpnja 2010. godine do 19. srpnja 2010. godine
Pečat tijela odgovornog za provođenje javne rasprave:	Osoba odgovorna za provođenje javne rasprave: Mirko Duhović, dipl. ing. grad.
Suglasnost na plan prema članku 97. Zakona o prostornom uređenju i gradnji (Narodne novine 76/07, 38/09.): klasa: urbroj: datum:	
Predsjednik predstavničkog tijela: – Pečat predstavničkog tijela:	Istovjetnost s izvornikom ovjerava: Pečat nadležnog tijela:

IZMJENE I DOPUNE PROSTORNOG PLANA UREĐENJA GRADA KORČULE

KONAČNI PRIJEDLOG

Kartografski prikaz br. 4-6b:
GRAĐEVINSKA PODRUČJA I PODRUČJA POSEBNIH UVJETA KORIŠTENJA

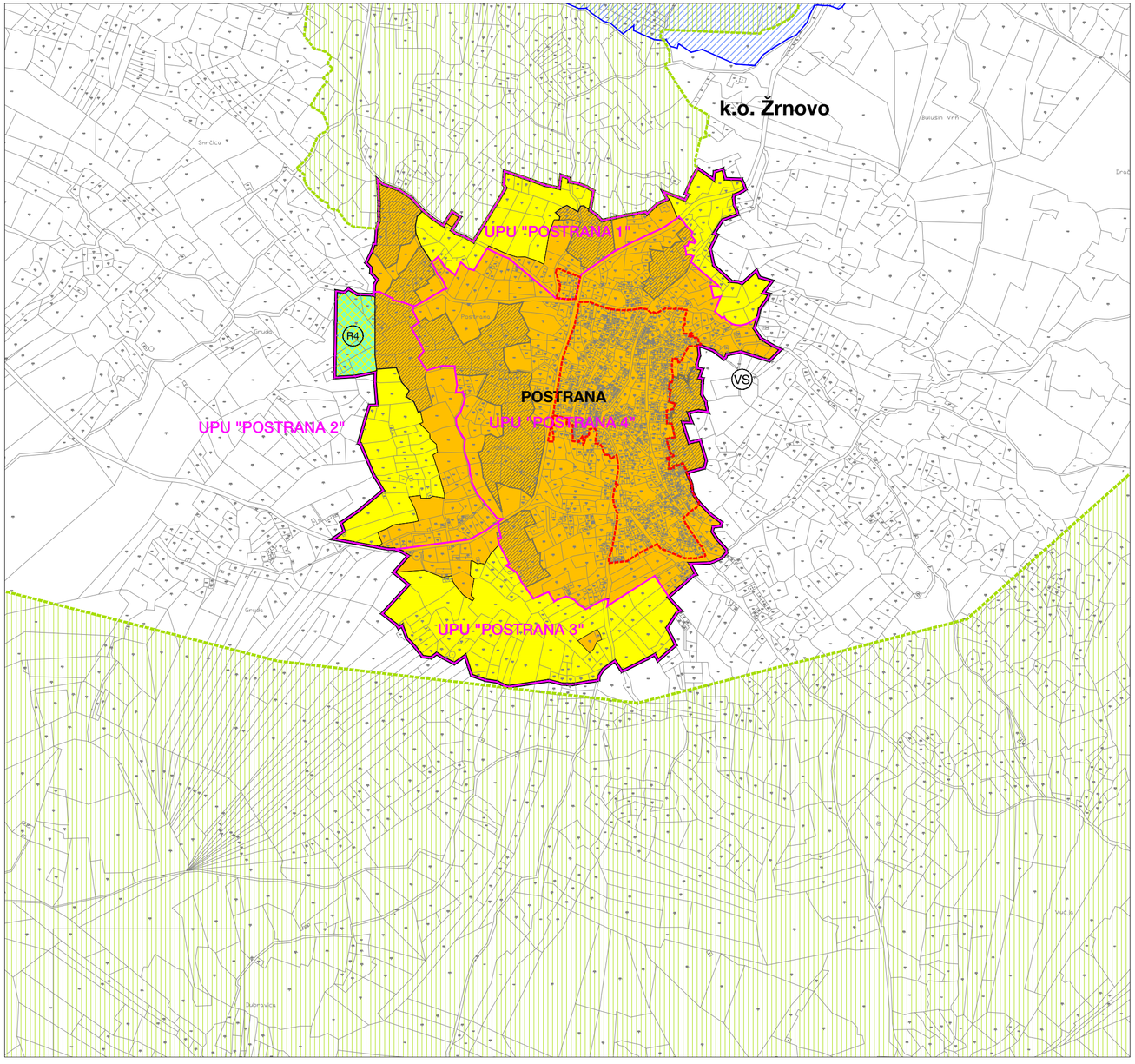

**OBUHVAT PPUG KORČULE;
TERITORIJALNE I STATISTIČKE GRANICE**

GRANICA OBUHVATA PPUG KORČULE / / GRANICA GRADA KORČULE

GRANICA NASELJA / GRANICA K.O.

GRAĐEVINSKA PODRUČJA

GRANICA GRAĐEVINSKOG PODRUČJA

izgrađeni dio / neizgrađeni dio

NAMJENA POVRŠINA UNUTAR GRAĐEVINSKOG PODRUČJA NASELJA

MJEŠOVITA NAMJENA

R4 — SPORTSKO-REKREACIJSKA NAMJENA
R4 - SPORTSKA IGRALIŠTA

VS — INFRASTRUKTURNI SUSTAVI
VS - vodosprema

PODRUČJA POSEBNIH UVJETA KORIŠTENJA

DJELOMIČNA ZAŠTITA (ZONA B)

KONTAKTNA ZONA
- zaštita okolnog prostora kulturnog dobra

OSOBITO VRIJEDAN PREDJEL - KULTIVIRANI KRAJOBRAZ

IZGR. DIO GPN-a NA KOJI SE PRIMJENJUJE STAVAK 2. ČLANKA 4c. PLANA

OBUHVAT OBVEZNE IZRADE UPU-a

S

0 50 100 200 500 m

1 : 5 000

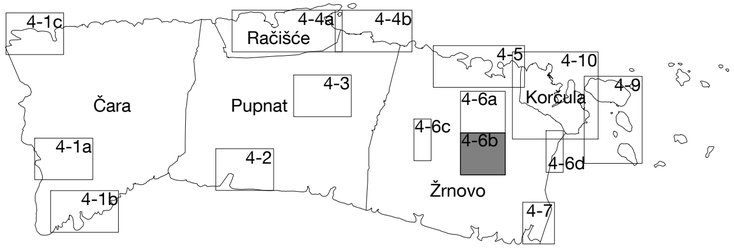

Županija: DUBROVAČKO-NERETVANSKA	Grad: KORČULA
Naziv prostornog plana: IZMJENE I DOPUNE PROSTORNOG PLANA UREĐENJA GRADA KORČULE - konačni prijedlog	
Naziv kartografskog prikaza: GRAĐEVINSKA PODRUČJA I PODRUČJA POSEBNIH UVJETA KORIŠTENJA	
Broj kartografskog prikaza: 4-6b	Mjerilo kartografskog prikaza: 1 : 5 000
Pravna osoba / tijelo koje je izradilo plan: Sveučilište u Zagrebu, Arhitektonski fakultet ZAVOD ZA URBANIZAM, PROSTORNO PLANIRANJE I PEJZAŽNU ARHITEKTURU Zagreb, Kačićeva 26, tel./fax.(01) 4639 284; http://www.arhitekt.hr	
Predstojnik Zavoda: Prof. dr. sc. JESENKO HORVAT, dipl. ing. arh.	Odgovorni voditelj: Prof. dr. sc. OLEG GRGUREVIĆ, dia., dš.
Pečat pravne osobe/tijela koje je izradilo plan:	Pečat odgovornog voditelja:
Stručni tim u izradi plana: 1. Prof. dr. sc. OLEG GRGUREVIĆ, dia., dš. 2. HRVOJE VIDOVIĆ, dipl. ing. arh. 3. MARKO JAKELIĆ, ing. arh. 4. IVONA JERKOVIĆ, dipl. ing. arh. 5. LUKA TRKANJEC, dipl. ing. arh. 6. Doc. dr. sc. MILJENKO HAIMAN, dipl. ing. grad. 7. Mr. sc. IVO BROZOVIĆ, dipl. ing. prom. 8. Mr. sc. HRVOJE CARIĆ, dipl. stručnjak zaštite okoliša, dipl. oecc. 9. DEANKA HRJAN, dipl. iur.	

Odluka predstavničkog tijela o izradi prostornog plana: Odluka o pokretanju postupka za izmjene i dopune Prostornog plana uređenja Grada Korčule (Službeni glasnik Grada Korčule, 06/08)	Odluka predstavničkog tijela o donošenju plana (službeno glasilo): – –
Javna rasprava - datum objave: 23. lipnja 2010. godine (u dnevnom tisku - "Slobodna Dalmacija")	Javni uvid održan: od 02. srpnja 2010. godine do 19. srpnja 2010. godine
Pečat tijela odgovornog za provođenje javne rasprave:	Osoba odgovorna za provođenje javne rasprave: Mirko Duhović, dipl. ing. građ.
Suglasnost na plan prema članku 97. Zakona o prostornom uređenju i gradnji (Narodne novine 76/07, 38/09.): klasa: urbroj: datum:	
Predsjednik predstavničkog tijela: – Pečat predstavničkog tijela:	Istovjetnost s izvornikom ovjerava: Pečat nadležnog tijela:

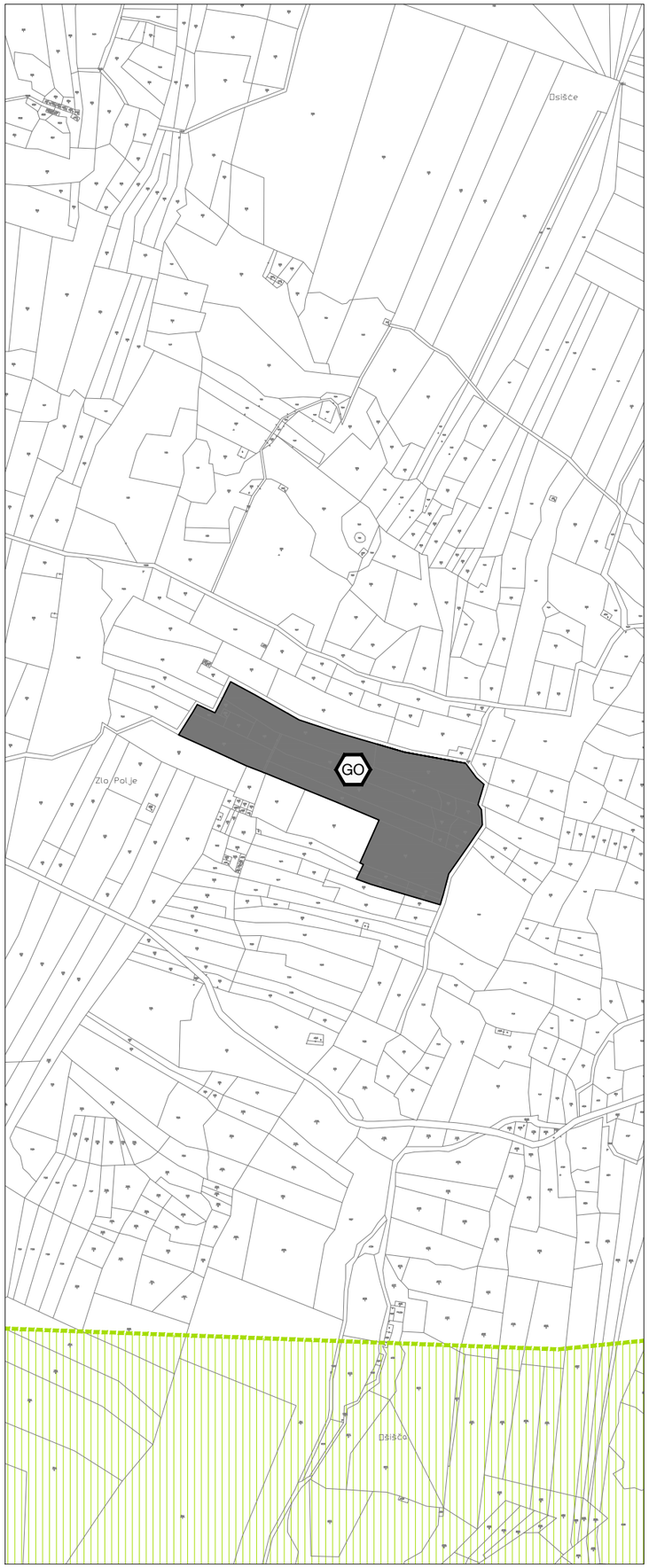

**OBUHVAT PPUG KORČULE;
TERITORIJALNE I STATISTIČKE GRANICE**

GRANICA OBUHVATA PPUG KORČULE /
/ GRANICA GRADA KORČULE

GRANICA NASELJA / GRANICA K.0.

GO — OBRADA GRAĐEVINSKOG OTPADA

**PODRUČJA POSEBNIH
UVJETA KORIŠTENJA**

OSOBITO VRIJEDAN PREDJEL -
KULTIVIRANI KRAJOBRAZ

IZMJENE I DOPUNE PROSTORNOG PLANA UREĐENJA GRADA KORČULE

KONAČNI PRIJEDLOG
Kartografski prikaz br. 4-6c:
GRAĐEVINSKA PODRUČJA I PODRUČJA POSEBNIH UVJETA KORIŠTENJA

S 0 50 100 200 500 m

1 : 5 000

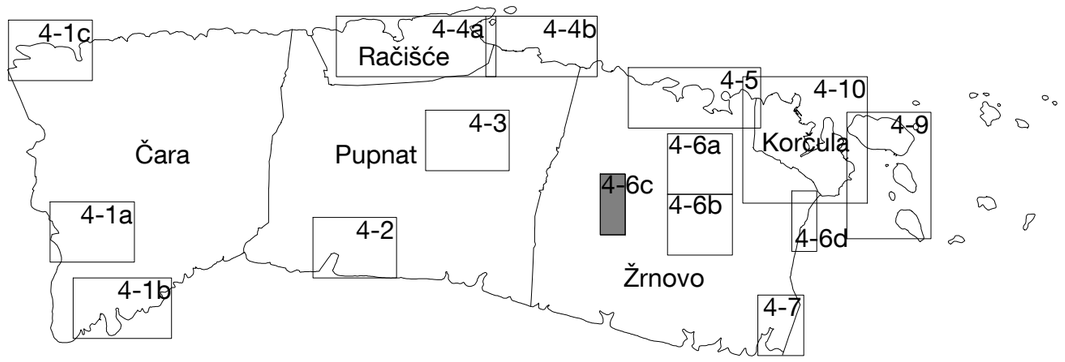

Županija: DUBROVAČKO-NERETVANSKA	Grad: KORČULA
Naziv prostornog plana: IZMJENE I DOPUNE PROSTORNOG PLANA UREĐENJA GRADA KORČULE - konačni prijedlog	
Naziv kartografskog prikaza: GRAĐEVINSKA PODRUČJA I PODRUČJA POSEBNIH UVJETA KORIŠTENJA	
Broj kartografskog prikaza: 4-6c	Mjerilo kartografskog prikaza: 1 : 5 000
Pravna osoba / tijelo koje je izradilo plan: Sveučilište u Zagrebu, Arhitektonski fakultet ZAVOD ZA URBANIZAM, PROSTORNO PLANIRANJE I PEJZAŽNU ARHITEKTURU Zagreb, Kačićeva 26, tel./fax.(01) 4639 284; http://www.arhitekt.hr	
Predstojnik Zavoda: Prof. dr. sc. JESENKO HORVAT, dipl. ing. arh. Pečat pravne osobe/tijela koje je izradilo plan:	Odgovorni voditelj: Prof. dr. sc. OLEG GRGUREVIĆ, dia., diš. Pečat odgovornog voditelja:
Stručni tim u izradi plana: 1. Prof. dr. sc. OLEG GRGUREVIĆ, dia., diš. 2. HRVOJE VIDOVIĆ, dipl. ing. arh. 3. MARKO JAKELIĆ, ing. arh. 4. IVONA JERKOVIĆ, dipl. ing. arh. 5. LUKA TRKANJEC, dipl. ing. arh. 6. Doc. dr. sc. MILJENKO HAIMAN, dipl. ing. grad. 7. Mr. sc. IVO BROZOVIĆ, dipl. ing. prom. 8. Mr. sc. HRVOJE CARIĆ, dipl. stručnjak zaštite okoliša, dipl. oecc. 9. DEANKA HIRJAN, dipl. iur.	

Odluka predstavničkog tijela o izradi prostornog plana: Odluka o pokretanju postupka za izmjene i dopune Prostornog plana uređenja Grada Korčule (Službeni glasnik Grada Korčule, 06/08)	Odluka predstavničkog tijela o donošenju plana (službeno glasilo): _ _
Javna rasprava - datum objave: 23. lipnja 2010. godine (u dnevnom tisku - "Slobodna Dalmacija")	Javni uvid održan: od 02. srpnja 2010. godine do 19. srpnja 2010. godine
Pečat tijela odgovornog za provođenje javne rasprave:	Osoba odgovorna za provođenje javne rasprave: Mirko Duhović, dipl. ing. građ.
Suglasnost na plan prema članku 97. Zakona o prostornom uređenju i gradnji (Narodne novine 76/07, 38/09.): klasa: urbroj: datum:	
Predsjednik predstavničkog tijela: _ Pečat predstavničkog tijela:	Istovjetnost s izvornikom ovjerava: Pečat nadležnog tijela:

IZMJENE I DOPUNE PROSTORNOG PLANA UREĐENJA GRADA KORČULE

KONAČNI PRIJEDLOG
Kartografski prikaz br. 4-6d:
GRAĐEVINSKA PODRUČJA I PODRUČJA POSEBNIH UVJETA KORIŠTENJA

S 0 50 100 200 500 m

1 : 5 000

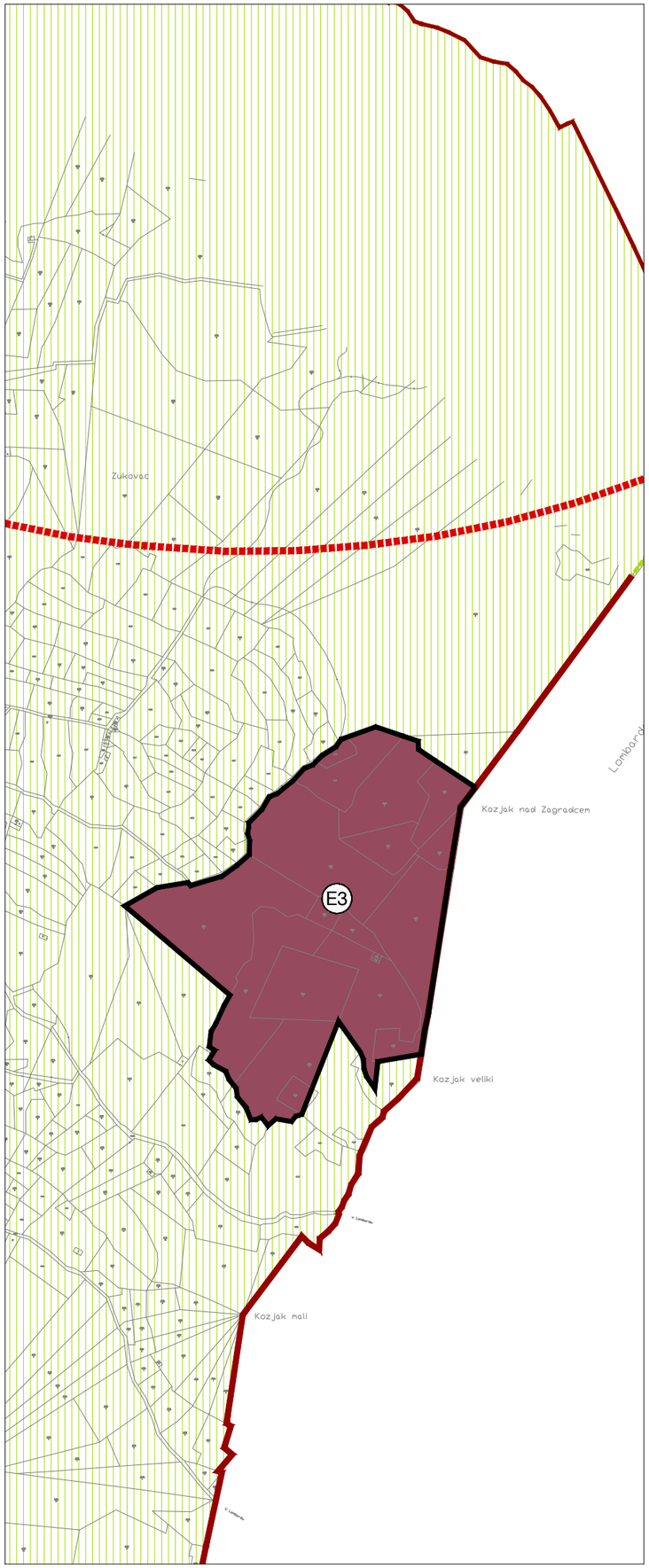

**OBUHVAT PPUG KORČULE;
TERITORIJALNE I STATISTIČKE GRANICE**

GRANICA OBUHVATA PPUG KORČULE /
/ GRANICA GRADA KORČULE

GRANICA NASELJA / GRANICA K.0.

GRAĐEVINSKA PODRUČJA

GRANICA GRAĐEVINSKOG PODRUČJA

izgrađeni dio	neizgrađeni dio	
		NAMJENA POVRŠINA UNUTAR IZDVOJENIH GRAĐEVINSKIH PODRUČJA (IZVAN NASELJA)
	E3	POVRŠINE ZA ISKORIŠTAVANJE MINERALNIH SIROVINA: E3 - kamen

**ZAŠTIĆENO OBALNO PODRUČJE
MORA (ZOP)**

GRANICA PODRUČJA UNUTAR ZOP-a,
1000 m OD OBALNE CRTE NA OTOKU

**PODRUČJA POSEBNIH
UVJETA KORIŠTENJA**

OSOBITO VRIJEDAN PREDJEL -
KULTIVIRANI KRAJOBRAZ

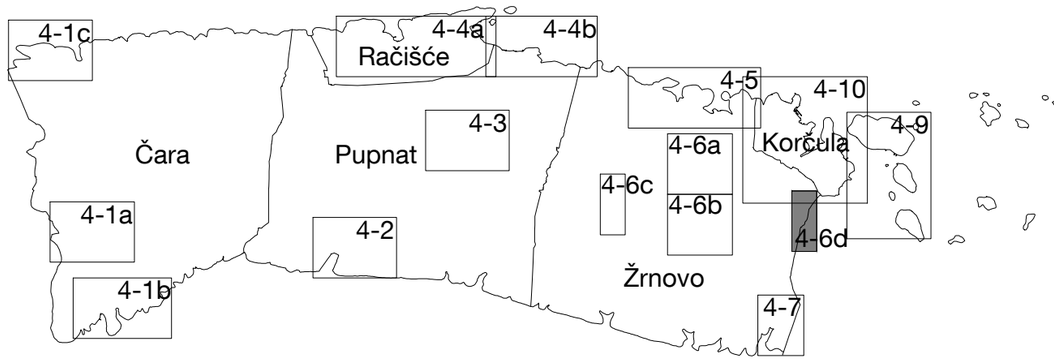

Županija: DUBROVAČKO-NERETVANSKA	Grad: KORČULA
Naziv prostornog plana: IZMJENE I DOPUNE PROSTORNOG PLANA UREĐENJA GRADA KORČULE - konačni prijedlog	
Naziv kartografskog prikaza: GRAĐEVINSKA PODRUČJA I PODRUČJA POSEBNIH UVJETA KORIŠTENJA	
Broj kartografskog prikaza: 4-6d	Mjerilo kartografskog prikaza: 1 : 5 000
Pravna osoba / tijelo koje je izradilo plan: Sveučilište u Zagrebu, Arhitektonski fakultet ZAVOD ZA URBANIZAM, PROSTORNO PLANIRANJE I PEJZAŽNU ARHITEKTURU Zagreb, Kačićeva 26, tel./fax.(01) 4639 284; http://www.arhitekt.hr	
Predstojnik Zavoda: Prof. dr. sc. JESENKO HORVAT, dipl. ing. arh. Pečat pravne osobe/tijela koje je izradilo plan:	Odgovorni voditelj: Prof. dr. sc. OLEG GRGUREVIĆ, dia., diš. Pečat odgovornog voditelja:
Stručni tim u izradi plana: 1. Prof. dr. sc. OLEG GRGUREVIĆ, dia., diš. 2. HRVOJE VIDOVIĆ, dipl. ing. arh. 3. MARKO JAKELIĆ, ing. arh. 4. IVONA JERKOVIĆ, dipl. ing. arh. 5. LUKA TRKANJEC, dipl. ing. arh. 6. Doc. dr. sc. MILJENKO HAIMAN, dipl. ing. građ. 7. Mr. sc. IVO BROZOVIĆ, dipl. ing. prom. 8. Mr. sc. HRVOJE CARIĆ, dipl. stručnjak zaštite okoliša, dipl. oecc. 9. DEANKA HIRJAN, dipl. iur.	

Odluka predstavničkog tijela o izradi prostornog plana: Odluka o pokretanju postupka za izmjene i dopune Prostornog plana uređenja Grada Korčule (Službeni glasnik Grada Korčule, 06/08)	Odluka predstavničkog tijela o donošenju plana (službeno glasilo): – –
Javna rasprava - datum objave: 23. lipnja 2010. godine (u dnevnom tisku - "Slobodna Dalmacija")	Javni uvid održan: od 02. srpnja 2010. godine do 19. srpnja 2010. godine
Pečat tijela odgovornog za provođenje javne rasprave:	Osoba odgovorna za provođenje javne rasprave: Mirko Duhović, dipl. ing. građ.
Suglasnost na plan prema članku 97. Zakona o prostornom uređenju i gradnji (Narodne novine 76/07, 38/09.): klasa: urbroj: datum:	
Predsjednik predstavničkog tijela: – Pečat predstavničkog tijela:	Istovjetnost s izvornikom ovjerava: Pečat nadležnog tijela:

IZMJENE I DOPUNE
PROSTORNOG PLANA UREĐENJA GRADA KORČULE

KONAČNI PRIJEDLOG

Kartografski prikaz br. 4-7:
GRAĐEVINSKA PODRUČJA I PODRUČJA POSEBNIH UVJETA KORIŠTENJA

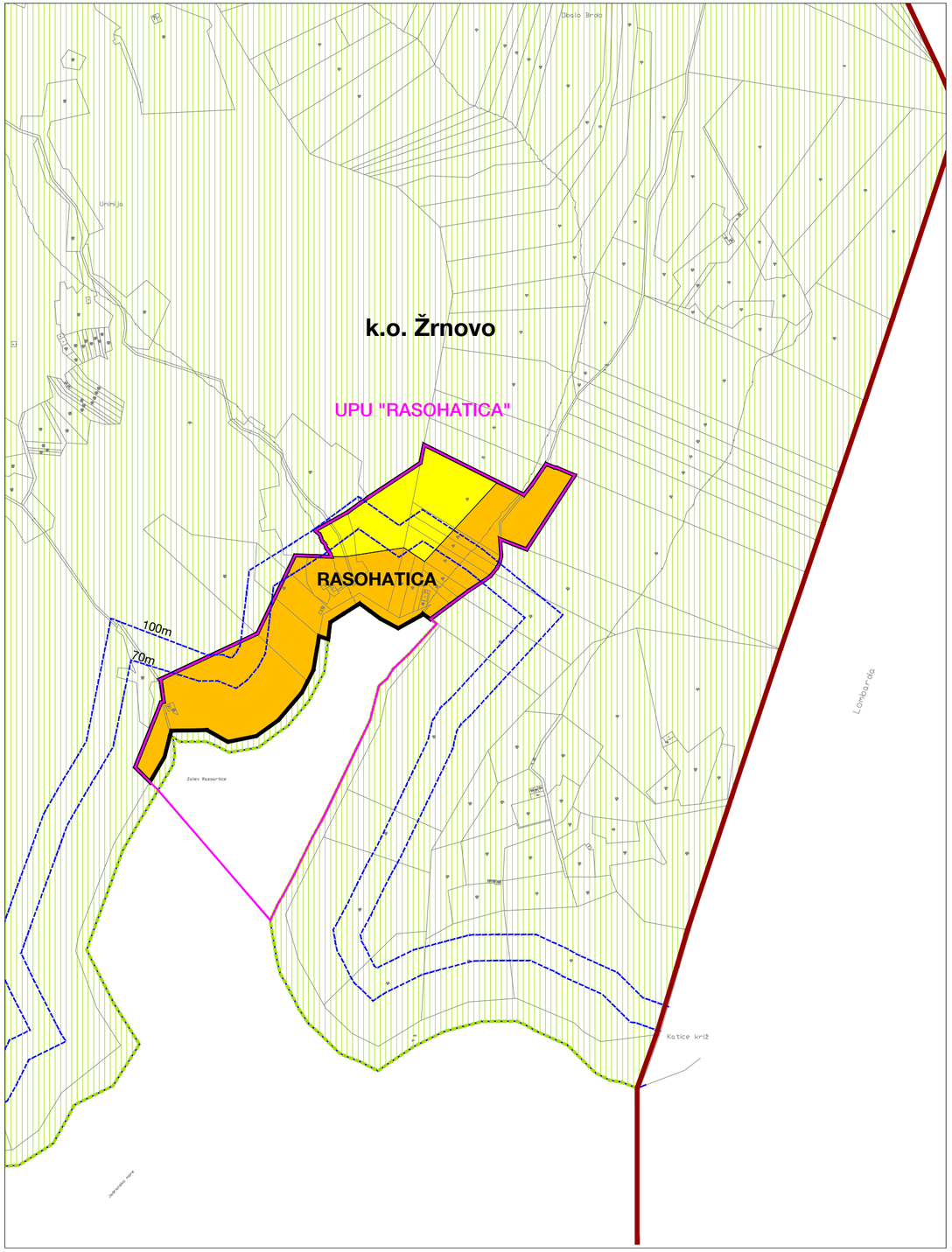

**OBUHVAT PPUG KORČULE;
TERITORIJALNE I STATISTIČKE GRANICE**

GRANICA OBUHVATA PPUG KORČULE /
/ GRANICA GRADA KORČULE

GRANICA NASELJA / GRANICA K.0.

GRAĐEVINSKA PODRUČJA

GRANICA GRAĐEVINSKOG PODRUČJA

NAMJENA POVRŠINA UNUTAR
GRAĐEVINSKOG PODRUČJA NASELJA

izgrađeni dio / neizgrađeni dio

MJEŠOVITA NAMJENA

**ZAŠTIĆENO OBALNO PODRUČJE
MORA (ZOP)**

OBALNA LINIJA
(PREMA KATASTARSKOJ PODLOZI)

LINIJE 70 I 100 m
UDALJENE OD OBALNE LINIJE

**PODRUČJA POSEBNIH
UVJETA KORIŠTENJA**

OSOBITO VRIJEDAN PREDJEL -
KULTIVIRANI KRAJOBRAZ

OBUHVAT OBVEZNE IZRADE UPU-a

S

0 50 100 200 500 m

1 : 5 000

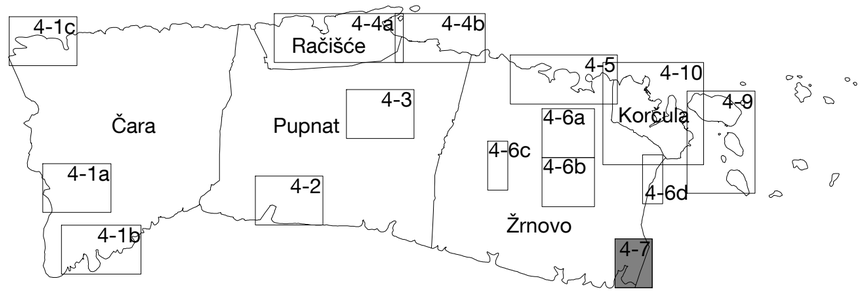

Županija: DUBROVAČKO-NERETVANSKA	Grad: KORČULA
Naziv prostornog plana: IZMJENE I DOPUNE PROSTORNOG PLANA UREĐENJA GRADA KORČULE - konačni prijedlog	
Naziv kartografskog prikaza: GRAĐEVINSKA PODRUČJA I PODRUČJA POSEBNIH UVJETA KORIŠTENJA	
Broj kartografskog prikaza: 4-7	Mjerilo kartografskog prikaza: 1 : 5 000
Pravna osoba / tijelo koje je izradilo plan: Sveučilište u Zagrebu, Arhitektonski fakultet ZAVOD ZA URBANIZAM, PROSTORNO PLANIRANJE I PEJZAŽNU ARHITEKTURU Zagreb, Kačićeva 26, tel./fax.(01) 4639 284; http://www.arhitekt.hr	
Predstojnik Zavoda: Prof. dr. sc. JESENKO HORVAT, dipl. ing. arh.	Odgovorni voditelj: Prof. dr. sc. OLEG GRGUREVIĆ, dia., diš.
Pečat pravne osobe/tijela koje je izradilo plan:	Pečat odgovornog voditelja:
Stručni tim u izradi plana: 1. Prof. dr. sc. OLEG GRGUREVIĆ, dia., diš. 2. HRVOJE VIDOVIĆ, dipl. ing. arh. 3. MARKO JAKELIĆ, ing. arh. 4. IVONA JERKOVIĆ, dipl. ing. arh. 5. LUKA TRKANJEC, dipl. ing. arh. 6. Doc. dr. sc. MILJENKO HAIMAN, dipl. ing. grad. 7. Mr. sc. IVO BROZOVIĆ, dipl. ing. prom. 8. Mr. sc. HRVOJE CARIĆ, dipl. stručnjak zaštite okoliša, dipl. oecc. 9. DEANKA HIRJAN, dipl. iur.	

Odluka predstavničkog tijela o izradi prostornog plana: Odluka o pokretanju postupka za izmjene i dopune Prostornog plana uređenja Grada Korčule (Službeni glasnik Grada Korčule, 06/08)	Odluka predstavničkog tijela o donošenju plana (službeno glasilo): – –
Javna rasprava - datum objave: 23. lipnja 2010. godine (u dnevnom tisku - "Slobodna Dalmacija")	Javni uvid održan: od 02. srpnja 2010. godine do 19. srpnja 2010. godine
Pečat tijela odgovornog za provođenje javne rasprave:	Osoba odgovorna za provođenje javne rasprave: Mirko Duhović, dipl. ing. grad.
Suglasnost na plan prema članku 97. Zakona o prostornom uređenju i gradnji (Narodne novine 76/07, 38/09.): klasa: urbroj: datum:	
Predsjednik predstavničkog tijela: – Pečat predstavničkog tijela:	Istovjetnost s izvornikom ovjerava: Pečat nadležnog tijela:

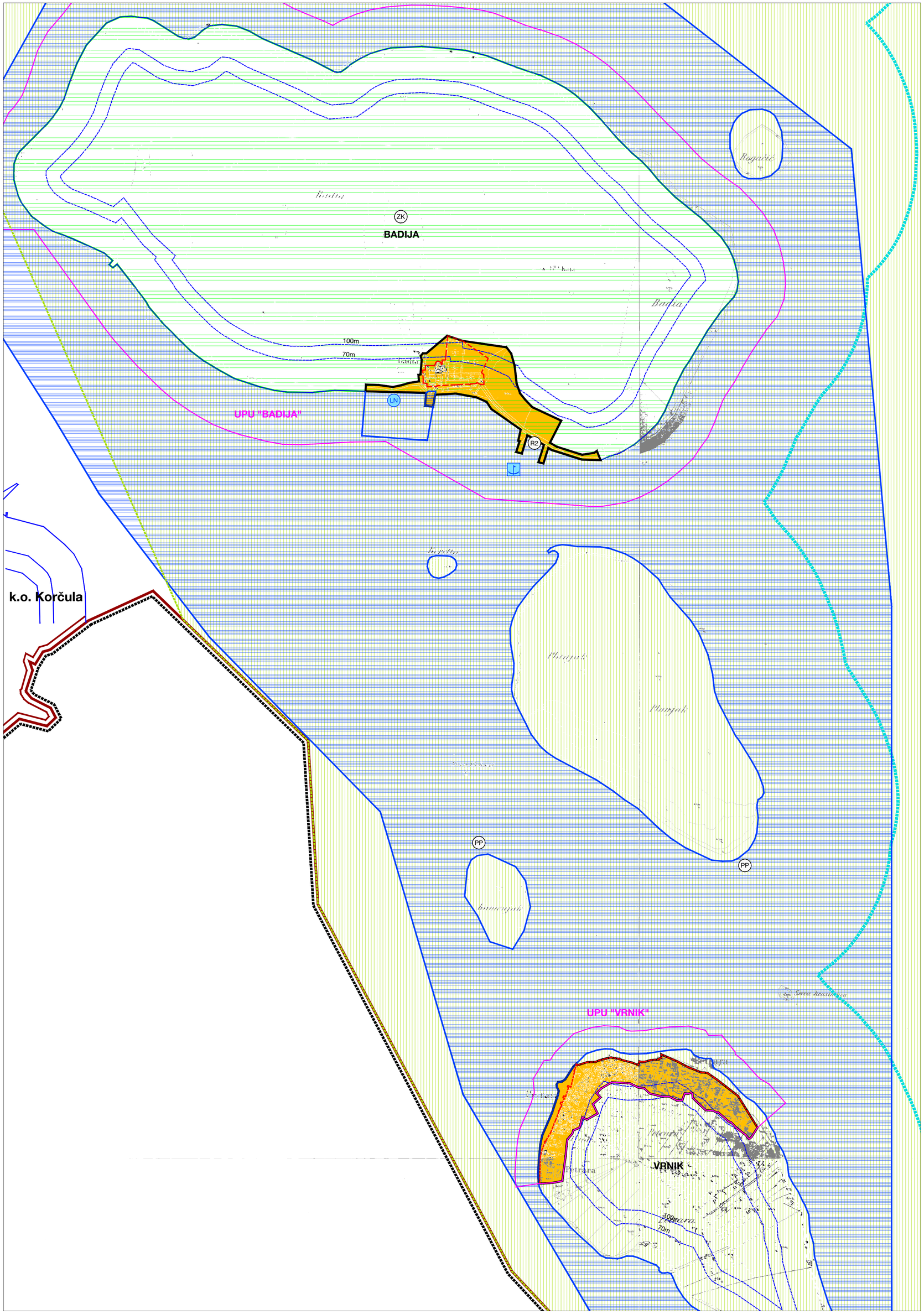

OBUHVAT PPUG KORČULE; TERITORIJALNE I STATISTIČKE GRANICE

- GRANICA OBUHVATA PPUG KORČULE / / GRANICA GRADA KORČULE
- GRANICA NASELJA / GRANICA K.0.

GRAĐEVINSKA PODRUČJA

- GRANICA GRAĐEVINSKOG PODRUČJA
- NAMJENA POVRŠINA UNUTAR GRAĐEVINSKOG PODRUČJA NASELJA (izgrađeni dio / neizgrađeni dio)
- MJEŠOVITA NAMJENA
- R2 — UREĐENA PLAŽA - LOKACIJA
- PP — PRIRODNA PLAŽA - LOKACIJA

MORSKE LUKE I ZAHVATI NA POMORSKOM DOBRU (postojeće / planirano)

- LUČKO PODRUČJE
- MORSKA LUKA LOKALNOG ZNAČAJA
- LN — LUKA NAUTIČKOG TURIZMA

ZAŠTIĆENO OBALNO PODRUČJE MORA (ZOP)

- OBALNA LINIJA (PREMA KATASTARSKOJ PODLOZI)
- LINIJE 70 I 100 m UDALJENE OD OBALNE LINIJE
- GRANICA ZAŠTIĆENOG OBALNOG PODRUČJA MORA (ZOP-a)

PODRUČJA POSEBNIH UVJETA KORIŠTENJA

- DJELOMIČNA ZAŠTITA (ZONA B)
- ZK — ZNAČAJNI KRAJOBRAZ
- OSOBITO VRIJEDAN PREDJEL - PRIRODNI KRAJOBRAZ
- OBUHVAT OBVEZNE IZRADE URBANISTIČKOG PLANA UREĐENJA

IZMJENE I DOPUNE PROSTORNOG PLANA UREĐENJA GRADA KORČULE

KONAČNI PRIJEDLOG

Kartografski prikaz br. 4-9:
GRAĐEVINSKA PODRUČJA I PODRUČJA POSEBNIH UVJETA KORIŠTENJA

S 0 50 100 200 500 m

1 : 5 000

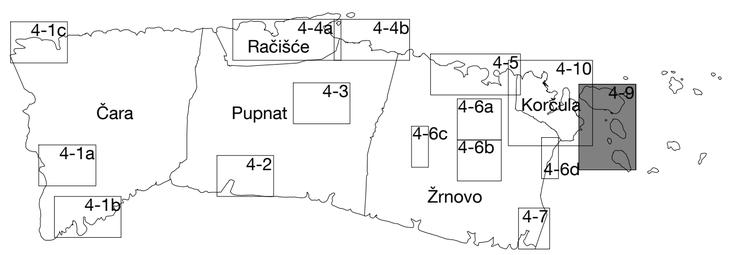

Županija: DUBROVAČKO-NERETVANSKA	Grad: KORČULA
Naziv prostornog plana: IZMJENE I DOPUNE PROSTORNOG PLANA UREĐENJA GRADA KORČULE - konačni prijedlog	
Naziv kartografskog prikaza: GRAĐEVINSKA PODRUČJA I PODRUČJA POSEBNIH UVJETA KORIŠTENJA	
Broj kartografskog prikaza: 4-9	Mjerilo kartografskog prikaza: 1 : 5 000
Pravna osoba / tijelo koje je izradilo plan: Sveučilište u Zagrebu, Arhitektonski fakultet ZAVOD ZA URBANIZAM, PROSTORNO PLANIRANJE I PEJZAŽNU ARHITEKTURU Zagreb, Kačićeva 26, tel./fax.(01) 4639 284; http://www.arhitekt.hr	
Predstojnik Zavoda: Prof. dr. sc. JESENKO HORVAT, dipl. ing. arh.	Odgovorni voditelj: Prof. dr. sc. OLEG GRGUREVIĆ, dia., diš.
Pečat pravne osobe/tijela koje je izradilo plan:	Pečat odgovornog voditelja:
Stručni tim u izradi plana: 1. Prof. dr. sc. OLEG GRGUREVIĆ, dia., diš. 2. HRVOJE VIDOVIĆ, dipl. ing. arh. 3. MARKO JAKELIĆ, ing. arh. 4. IVONA JERKOVIĆ, dipl. ing. arh. 5. LUKA TRKANJEC, dipl. ing. arh. 6. Doc. dr. sc. MILJENKO HAIMAN, dipl. ing. grad. 7. Mr. sc. IVO BROZOVIĆ, dipl. ing. prom. 8. Mr. sc. HRVOJE CARIĆ, dipl. stručnjak zaštite okoliša, dipl. oecc. 9. DEANKA HRLJAN, dipl. iur.	

Odluka predstavničkog tijela o izradi prostornog plana: Odluka o pokretanju postupka za izmjene i dopune Prostornog plana uređenja Grada Korčule (Službeni glasnik Grada Korčule, 06/08)	Odluka predstavničkog tijela o donošenju plana (službeno glasilo): – –
Javna rasprava - datum objave: 23. lipnja 2010. godine (u dnevnom tisku - "Slobodna Dalmacija")	Javni uvid održan: od 02. srpnja 2010. godine do 19. srpnja 2010. godine
Pečat tijela odgovornog za provođenje javne rasprave:	Osoba odgovorna za provođenje javne rasprave: Mirko Duhović, dipl. ing. građ.
Suglasnost na plan prema članku 97. Zakona o prostornom uređenju i gradnji (Narodne novine 76/07, 38/09.): klasa: urbroj: datum:	
Predsjednik predstavničkog tijela: –	Istovjetnost s izvornikom ovjerava:
Pečat predstavničkog tijela:	Pečat nadležnog tijela:

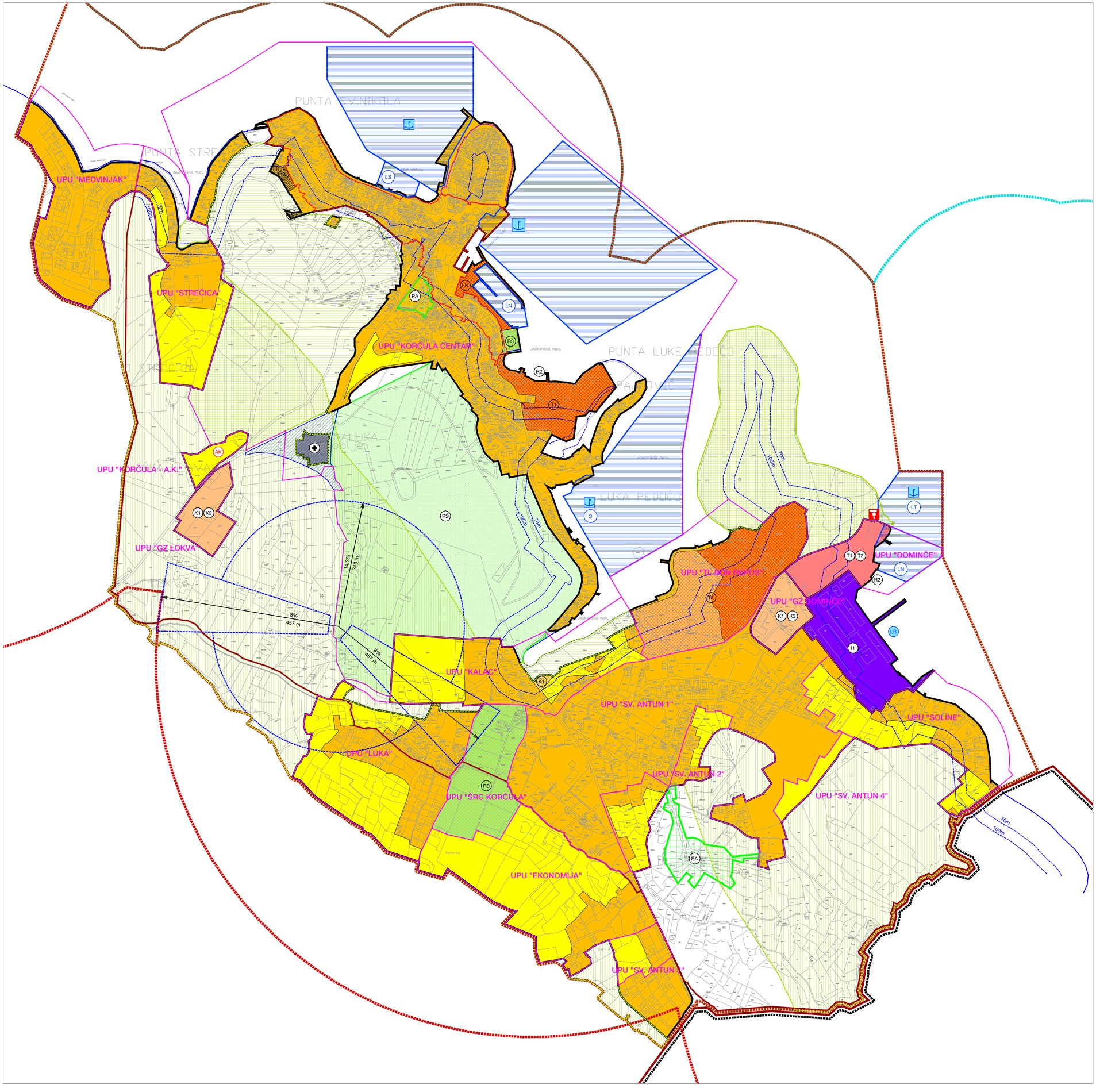

OBUHVAT PPUG KORČULE; TERITORIJALNE I STATISTIČKE GRANICE

- GRANICA OBUHVATA PPUG KORČULE / / GRANICA GRADA KORČULE
- GRANICA NASELJA / GRANICA K.O.

GRAĐEVINSKA PODRUČJA

- GRANICA GRAĐEVINSKOG PODRUČJA
- NAMJENA POVRŠINA UNUTAR GRAĐEVINSKOG PODRUČJA NASELJA
  - MJEŠOVITA NAMJENA
  - UGOSTITELJSKO-TURISTIČKA NAMJENA T1- hoteli, LN - luka nautičkog turizma
  - POSLOVNA NAMJENA K1 - pretežito uslužna
  - SPORTSKO-REKREACIJSKA NAMJENA R3 - sportsko-rekreacijski centar
  - INFRASTRUKTURNA NAMJENA
- NAMJENA POVRŠINA UNUTAR IZDVOJENIH GRAĐEVINSKIH PODRUČJA (IZVAN NASELJA)
  - GOSPODARSKA NAMJENA - PROIZVODNA I1 - pretežito industrijska
  - GOSPODARSKA NAMJENA - POSLOVNA K1 - pretežito uslužna, K2 - pretežito trgovačka K3 - komunalno-servisna
  - UGOSTITELJSKO-TURISTIČKA NAMJENA T1 - hoteli, T2 - turističko naselje
  - GROBLJE
  - UREĐENA PLAŽA - LOKACIJA

PROMET

CESTOVNI

- AUTOBUSNI KOLODVOR
- BENZINSKA CRPKA
- POMORSKI
  - LUKA OTVORENA ZA JAVNI PROMET - ŽUPANIJSKOG ZNAČAJA
  - LUKA OTVORENA ZA JAVNI PROMET - LOKALNOG ZNAČAJA
  - LUKA POSEBNE NAMJENE LB - brodogradilišna, LN - nautičkog turizma, LT - trajektna, LS - sportska
  - SIDRIŠTE

ZAŠTIĆENO OBALNO PODRUČJE MORA (ZOP)

- OBALNA LINIJA (PREMA KATASTARSKOJ PODLOZI)
- LINIJE 70 I 100 m UDALJENE OD OBALNE LINIJE
- GRANICA ZAŠTIĆENOG OBALNOG PODRUČJA MORA (ZOP-a)
- GRANICA PODRUČJA UNUTAR ZOP-a, 1000 m OD OBALNE CRTE NA OTOKU

PODRUČJA POSEBNIH UVJETA KORIŠTENJA

- STROGA ZAŠTITA (ZONA A)
- DJELOMIČNA ZAŠTITA (ZONA B)
- KONTAKTNA ZONA - zaštita kontaktnog prostora kulturnog dobra
- HELIDROM - zona ograničenja izgradnje - nagib i duljina sletnih ravnina
- PARK-ŠUMA
- SPOMENIK PARKOVNE ARHITEKTURE
- OSOBITO VRIJEDAN PREDJEL - PRIRODNI KRAJOBRAZ
- OSOBITO VRIJEDAN PREDJEL - KULTIVIRANI KRAJOBRAZ
- LUČKO PODRUČJE

- OBUHVAT OBVEZNOG URBANISTIČKOG PLANA UREĐENJA
- OBUHVAT GENERALNOG URBANISTIČKOG PLANA

IZMJENE I DOPUNE PROSTORNOG PLANA UREĐENJA GRADA KORČULE

KONAČNI PRIJEDLOG

Kartografski prikaz br. 4-10:
GRAĐEVINSKA PODRUČJA I PODRUČJA POSEBNIH UVJETA KORIŠTENJA

S 0 50 100 200 500 m — 1 : 5 000

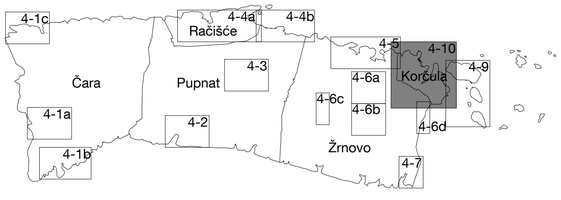

Županija: DUBROVAČKO-NERETVANSKA	Grad: KORČULA	
Naziv prostornog plana: IZMJENE I DOPUNE PROSTORNOG PLANA UREĐENJA GRADA KORČULE - konačni prijedlog		
Naziv kartografskog prikaza: GRAĐEVINSKA PODRUČJA I PODRUČJA POSEBNIH UVJETA KORIŠTENJA		
Broj kartografskog prikaza: 4-10	Mjerilo kartografskog prikaza: 1 : 5 000	
Pravna osoba / tijelo koje je izradilo plan: Sveučilište u Zagrebu, Arhitektonski fakultet ZAVOD ZA URBANIZAM, PROSTORNO PLANIRANJE I PEJZAŽNU ARHITEKTURU Zagreb, Kačićeva 26, tel./fax.(01) 4639 284; http://www.arhitekt.hr		
Predstojnik Zavoda: Prof. dr. sc. JESENKO HORVAT, dipl. ing. arh.	Odgovorni voditelj: Prof. dr. sc. OLEG GRGUREVIĆ, dia., diš.	
Pečat pravne osobe/tijela koje je izradilo plan:	Pečat odgovornog voditelja:	
Stručni tim u izradi plana: 1. Prof. dr. sc. OLEG GRGUREVIĆ, dia., diš. 2. HRVOJE VIDOVIĆ, dipl. ing. arh. 3. MARKO JAKELIĆ, ing. arh. 4. IVONA JERKOVIĆ, dipl. ing. arh. 5. LUKA TRKANJEC, dipl. ing. arh. 6. Doc. dr. sc. MILJENKO HAMAN, dipl. ing. grad. 7. Mr. sc. IVO BROZOVIĆ, dipl. ing. prom. 8. Mr. sc. HRVOJE ĆARIĆ, dipl. stručnjak zaštite okoliša, dipl. oecc. 9. DEANKA HRUAN, dipl. iur.		

Odluka predstavničkog tijela o izradi prostornog plana: Odluka o pokretanju postupka za izmjene i dopune Prostornog plana uređenja Grada Korčule (Službeni glasnik Grada Korčule, 06/08)		Odluka predstavničkog tijela o donošenju plana (službeno glasilo): – –
Javna rasprava - datum objave: 23. lipnja 2010, godine (u dnevnom tisku - "Slobodna Dalmacija")		Javni uvid održan: od 02. srpnja 2010, godine do 19. srpnja 2010, godine
Pečat tijela odgovornog za provođenje javne rasprave:		Osoba odgovorna za provođenje javne rasprave: Mirko Duhović, dipl. ing. grad.
Suglasnost na plan prema članku 97. Zakona o prostornom uređenju i gradnji (Narodne novine 76/07, 38/09.): klasa:	urbroj:	datum:
Predsjednik predstavničkog tijela: –		Istovjetnost s izvornikom ovjerava:
Pečat predstavničkog tijela:		Pečat nadležnog tijela: