





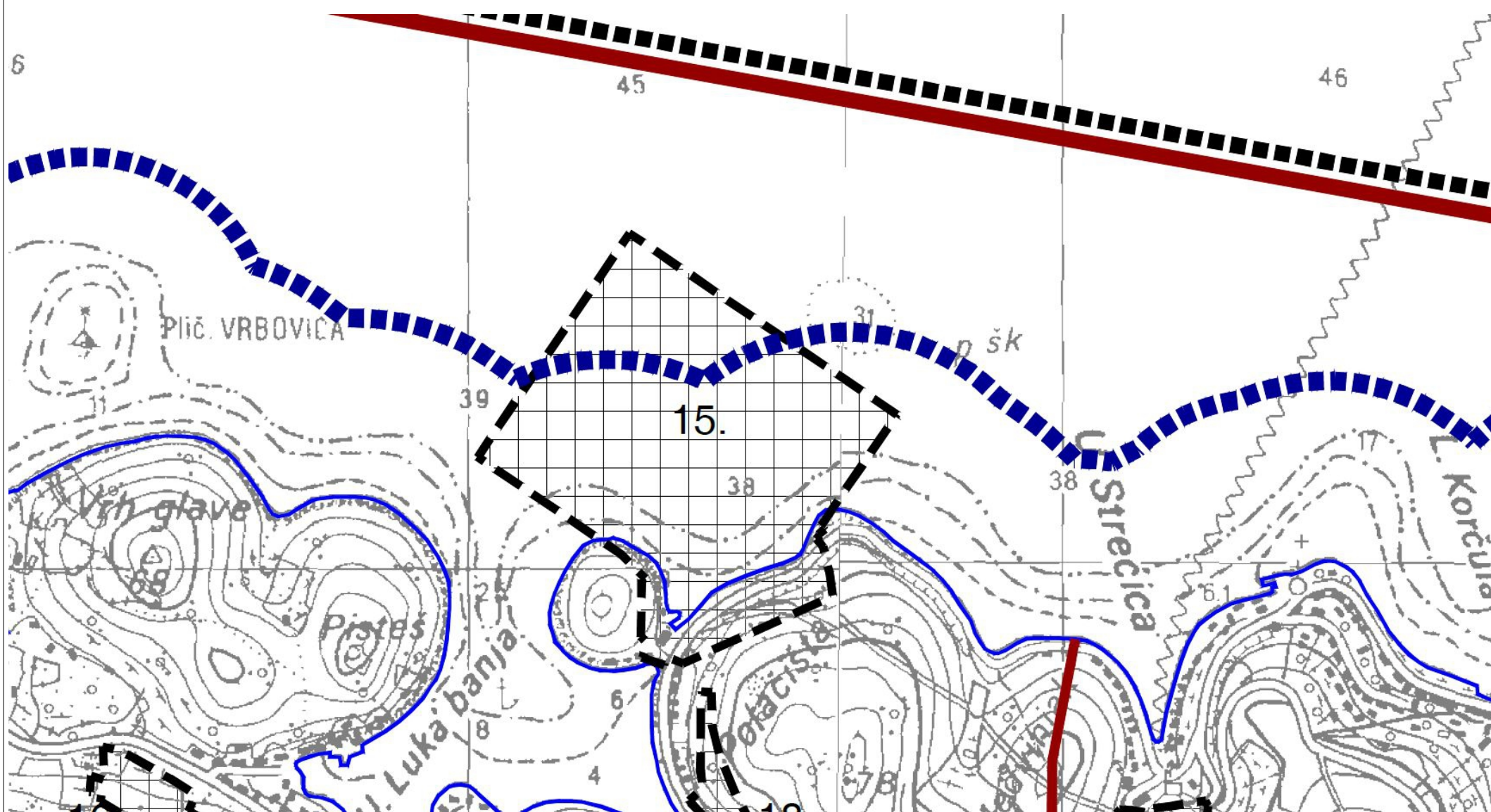
Kartografski prikaz 3c2:  
 UVJETI KORIŠTENJA, UREĐENJA I ZAŠTITE PROSTORA  
 - PREGLED PROSTORNIH PLANOVA  
 Mjerilo 1 : 25 000



Granice

-  GRANICA OBUHVATA PPUG KORČULE / GRANICA GRADA KORČULE / GRANICA NASELJA / GRANICA K.O.
-  PROSTOR OGRANIČENJA
-  OBALNA CRTA
-  OBUHVAT PREDVIĐENOG URBANISTIČKOG PLANA UREĐENJA

1. UPU "DOMINČE"
2. UPU "GZ DOMINČE"
3. UPU "TL BON REPOS"
4. UPU "POSLOVNA LOKACIJA UVALA LUKA"
5. UPU "ZAGRADAC"
6. UPU "KALAC"
7. UPU "SV. ANTUN"
8. UPU "EKONOMIJA"
9. UPU "LUKA"
10. UPU "UVALA ŠKOLJKI"
11. UPU "KOLODVOR"
12. UPU "STREČICA"
13. UPU "KORČULA - A.K."
14. UPU "GZ LOKVA"
15. UPU "POLAČIŠTA"
16. UPU "ŽRNOVSKA BANJA 1"
17. UPU "ŽRNOVSKA BANJA 2"
18. UPU "ŽRNOVSKA BANJA 3"
19. UPU "TL ŽRNOVSKA BANJA"
20. UPU "TRI ŽALA 1"
21. UPU "TRI ŽALA 2"
22. UPU "ŽRNOVO 1"
23. UPU "ŽRNOVO 2"
24. UPU "GZ ČESVINICA"
25. UPU "RASOHATICA"
26. UPU "PISKE"
27. UPU "TZ KOROMAČNA"
28. UPU "KNEŽE 1"
29. UPU "KNEŽE 2"
30. UPU "RAČIŠĆE 1"
31. UPU "RAČIŠĆE 2"
32. UPU "PUPNAT 1"
33. UPU "PUPNAT 2"
34. UPU "GZ PUPNAT"
35. UPU "GZ ČARA 2"
36. UPU "TL UVALA ŽITNA"
37. UPU "ZAVALATICA 1"
38. UPU "ZAVALATICA 2"
39. UPU "BADIJA"



IZVADAK IZ IZMJENA I DOPUNA PROSTORNOG PLANA GRADA KORČULE

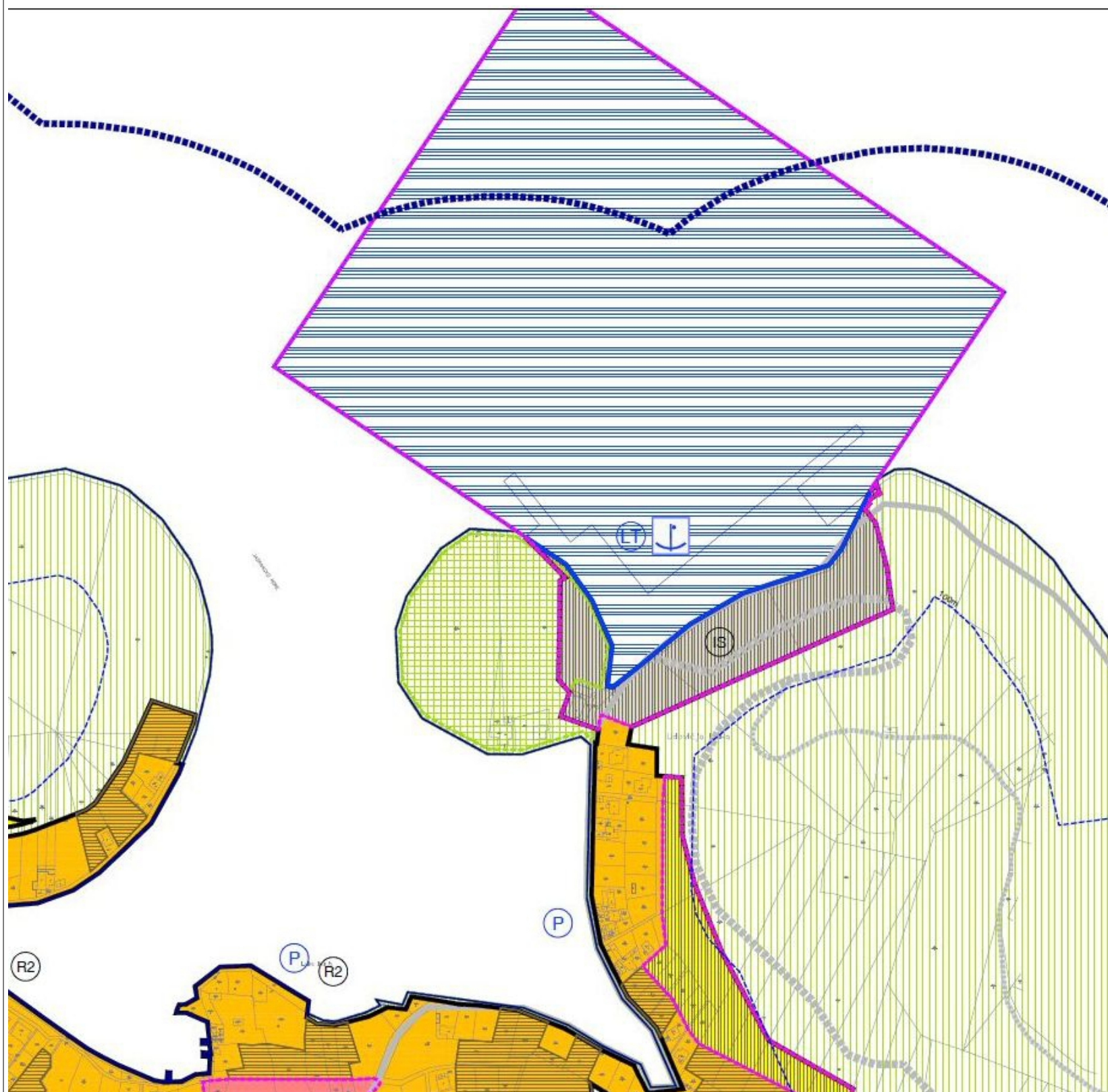
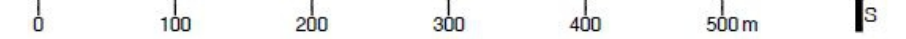
Naziv kartografskog prikaza: Uvjeti korištenja, uređenja i zaštite prostora – pregled planova užih područja

Broj kartografskog prikaza: 3c2

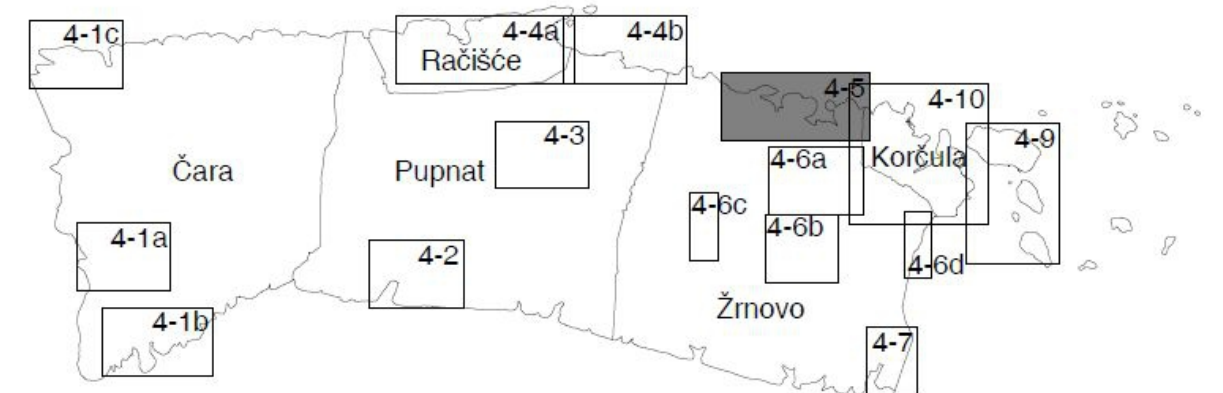
## II. IZMJENE I DOPUNE PROSTORNOG PLANA UREĐENJA GRADA KORČULE

Kartografski prikaz 4-5:  
 GRAĐEVINSKA PODRUČJA I PODRUČJA POSEBNIH UVJETA KORIŠTENJA

Mjerilo 1 : 5 000



<b>Granice</b>		<b>Promet - pomorski</b>	
	GRANICA NASELJA / GRANICA K.O.		LUKA OTVORENA ZA JAVNI PROMET - ŽUPANIJSKOG ZNAČAJA
	PROSTOR OGRANIČENJA OBALNA CRTA NA KATASTARSKOM PLANU LINIJA 100 m UDALJENA OD OBALNE CRTE		TRAJEKTNA LUKA
	GRANICA GRAĐEVINSKOG PODRUČJA NASELJA I IZDVOJENOG DIJELA GRAĐEVINSKOG PODRUČJA NASELJA		PRIVEZIŠTE
	GRANICA IZDVOJENOG GRAĐEVINSKOG PODRUČJA IZVAN NASELJA	<b>Područja posebnih uvjeta korištenja</b>	
	<b>Namjena površina</b>		OSOBITO VRIJEDAN PREDJEL - PRIRODNI KRAJOBRAZ
	MJEŠOVITA NAMJENA		OSOBITO VRIJEDAN PREDJEL - KULTIVIRANI KRAJOBRAZ
	UGOSTITELJSKO-TURISTIČKA NAMJENA T2 - turističko naselje		NEUREĐENI DIO GRAĐEVINSKOG PODRUČJA
	INFRASTRUKTURNA NAMJENA kopneni dio / morski dio		IZGR. DIO GPN-a NA KOJI SE PRIMJENJUJE STAVAK 2. ČLANKA 4c. PLANA
	SPORTSKO-REKREACIJSKA NAMJENA R2 - kupalište (lokacija)		OBUHVAAT PREDVIĐENOG URBANISTIČKOG PLANA UREĐENJA
	<b>Promet - cestovni</b>		LUČKO PODRUČJE
	DRŽAVNA CESTA		
	ŽUPANIJSKA CESTA		
	LOKALNA CESTA		
	NERAZVRSTANA CESTA		
	KORIDOR U ISTRAŽIVANJU		



### IZVADAK IZ IZMJENA I DOPUNA PROSTORNOG PLANA GRADA KORČULE

Naziv kartografskog prikaza: Građevinska područja i područja posebnih uvjeta korištenja

Broj kartografskog prikaza: 4-5