



**REPUBLIKA HRVATSKA  
DUBROVAČKO – NERETVANSKA ŽUPANIJA  
GRAD KORČULA**

**Upravni odjel za prostorno uređenje, zaštitu okoliša,  
gradnju, komunalno gospodarstvo i promet**

KLASA: 350-03/12-01/03

URBROJ: 2138/01-06/1-18-131

Korčula, 5. prosinca 2018.

**URBANISTIČKI PLAN UREĐENJA  
„POLAČIŠTA“**

**EVIDENCIJA  
POSTUPKA IZRADE  
(za razdoblje od 3. listopada 2017.  
do 5. prosinca 2018.)**



**REPUBLIKA HRVATSKA  
DUBROVAČKO – NERETVANSKA ŽUPANIJA  
GRAD KORČULA**

Upravni odjel za prostorno uređenje, zaštitu okoliša,  
gradnju, komunalno gospodarstvo i promet  
Trg Antuna i Stjepana Radića 1, 20260 Korčula

KLASA: 350-03/12-01/03  
URBROJ: 2138/01-06/1-18-131  
Korčula, 5. prosinca 2018.

Postupak izrade Urbanističkog plana uređenja „Polačišta“ (dalje u tekstu: Plan) započeo je donošenjem Odluke o započinjanju postupka Ocjene o potrebi strateške procjene utjecaja Plana na okoliš KLASA: 350-03/12-01/03, URBROJ: 2138/01-02-17-41 od 3. listopada 2017.

Provođenjem postupka dokazano da nije potrebno provesti stratešku procjenu utjecaja Plana na okoliš.

Postupak je opisan u Evidenciji postupka (za razdoblje od 3. listopada 2017. do 27. ožujka 2018) - prilog 1. – posebno uvezano, te u:

- zahtjevu Grada Korčule Upravnom odjelu za zaštitu okoliša i prirode Dubrovačko-neretvanske županije da izda mišljenje o potrebi provedbe strateške procjene utjecaja Plana na okoliš izrade Plana – prilog 2;
- mišljenju Upravnog odjela za zaštitu okoliša i prirode Dubrovačko-neretvanske županije da je postupak ocjene o potrebi strateške procjene na okoliš Plana proveden sukladno propisima – prilog 3.

Nakon provedenog postupka gradonačelnik Grada Korčule je dana 29. ožujka 2018. donio Odluku kojom se utvrđuje da nije potrebno provesti stratešku procjenu utjecaja na okoliš za izradu Plana – prilog 4.

Odluka kojom se utvrđuje da nije potrebno provesti stratešku procjenu utjecaja na okoliš za izradu Plana objavljena je:

- na web stranici Grada Korčule – prilog 5.
- na oglasnim pločama Grada Korčule – prilog 6,
- u Službenom glasniku Grada Korčule – prilog 7,
- u dnevnom tisku – Slobodnoj Dalmaciji – prilog 8.

Gradsko vijeće Grada Korčule je na 8. sjednici održanoj 13. travnja 2018. donijelo Odluku o izradi Plana – prilog 9.

Odluka je objavljena u Službenom glasniku Grada Korčule broj 5/18 – prilog 10.

Upravni odjel za prostorno uređenje, zaštitu okoliša, gradnju, komunalno gospodarstvo i promet Grada Korčule donio je 30. travnja 2018. godine obavijest o izradi Urbanističkog plana uređenja „Polačišta – prilog 11.

Obavijest o izradi Plana objavljena je:

- na web stranici Grada Korčule – prilog 12,

List:

1.

- na web stranici Dubrovačko – neretvanske županije – prilog 13,
- kroz ISPU Ministarstva graditeljstva i prostornog uređenja – prilog 14,
- u dnevnoj tiskovini - Slobodnoj Dalmaciji – prilog 15,
- na oglasnim pločama Grada Korčule i na Radio Korčuli – prilog 16.

O izradi Plana obaviješteni su, sukladno propisima: Ministarstvo graditeljstva i prostornog uređenja, Ulica Republike Austrije 20, Zagreb, Hrvatski zavod za prostorni razvoj, Ulica Republike Austrije 20, Zagreb i Zavod za prostorno uređenje Dubrovačko-neretvanske županije, Petilovrijenci 2, Dubrovnik – prilog 17.

O izradi Plana obaviještene su i susjedne općine – prilog 18.

Upravni odjel za prostorno uređenje, zaštitu okoliša, gradnju, komunalno gospodarstvo i promet Grada Korčule je 30. travnja 2018. obavijestio javna tijela i osoba o izradi Plana te zatražio potrebne podatke (planske smjernice i propisane dokumente) potrebne za izradu Plana – prilog 19.

Potrebne podatke (planske smjernice i propisane dokumente) dostavili su:

- Hrvatska regulatorna agencija za mrežne djelatnosti – prilog 20,
- Državna uprava za zaštitu i spašavanje, Područni ured za zaštitu i spašavanje Dubrovnik – prilog 21,
- Dubrovačko – neretvanska županija, Upravni odjel za komunalne poslove i zaštitu okoliša – prilog 22,
- Hrvatske šume d.o.o., Ulica kneza Branimira 1, Zagreb – prilog 23,
- Hrvatske ceste d.o.o., Poslovna jedinica Split, Ispostava Dubrovnik – prilog 24,
- Ministarstvo kulture, Uprava za zaštitu kulturne baštine, Konzervatorski odjel u Dubrovniku – prilog 25,
- Hrvatske vode, Vodnogospodarski odjel za slivove južnog Jadrana – prilog 26,
- Ministarstvo obrane, Uprava za materijalne resurse, Sektor za vojno graditeljstvo i energetska učinkovitost – prilog 27,
- Ministarstvo zaštite okoliša i energetike – prilog 28.

Gradonačelnik je dana 18. rujna 2018. donio Zaključak o utvrđivanju Prijedloga Urbanističkog plana uređenja „Polačišta“ za javnu raspravu i objavu javne rasprave. Javna rasprava provedena je sukladno zakonskoj proceduri. Sam postupak javne rasprave uključujući i potrebne dokumente sadržan je u Izvješću o javnoj raspravi u postupku izrade UPU „Polačišta“ – prilog 29 – posebno uvezano.

Izvješće o javnoj raspravi je, sukladno zakonskim odredbama, objavljeno je

- na oglasnim pločama Grada Korčule – prilog 30,
- na web stranici Grada Korčule – prilog 31,
- kroz ISPU Ministarstva graditeljstva i prostornog uređenja – prilog 32,
- na mrežnoj stranici Dubrovačko - neretvanske županije – prilog 33.

Temeljem Nacrta konačnog prijedloga UPU „Polačišta“ i Izvješća o javnoj raspravi, gradonačelnik Grada Korčule je dana 3. prosinca 2018. godine utvrdio Konačni prijedlog UPU „Polačišta“ – prilog 34.



Uredniciju sastavio:  
Ivan Blitvić, ing. građ.

List:



REPUBLIKA HRVATSKA  
DUBROVAČKO – NERETVANSKA ŽUPANIJA  
GRAD KORČULA

URBANISTIČKI PLAN UREĐENJA  
„POLAČIŠTA“

EVIDENCIJA  
POSTUPKA IZRADE  
(za razdoblje od 3. listopada 2017.  
do 27. ožujka 2018.)

KLASA: 350-03/12-01/03  
URBROJ: 2138/01-02-18-67  
Korčula, 27. ožujka 2018.

List: 3.



**REPUBLIKA HRVATSKA**  
**DUBROVAČKO-NERETVANSKA ŽUPANIJA**  
**GRAD KORČULA**  
**Gradonačelnik**

KLASA: 350-03/12-01/03  
 URBROJ: 2138/01-02-18-68  
 Korčula, 27. ožujka 2017.

**DUBROVAČKO-NERETVANSKA ŽUPANIJA**  
**UPRAVNI ODJEL ZA ZAŠTITU OKOLIŠA I PRIRODE**  
 Vukovarska 16, 20000 Dubrovnik

**Predmet: Zahtjev za davanje mišljenja o potrebi provedbe strateške procjene utjecaja na okoliš izrade Urbanističkog plana uređenja „Polačišta“ – traži se**

Poštovani,

Na temelju članka 30. Uredbe o strateškoj procjeni utjecaja strategije, plana i programa na okoliš (Narodne novine broj 3/17) molimo da nam izdate vaše mišljenje o potrebi provedbe strateške procjene utjecaja na okoliš Urbanističkog plana uređenja „Polačišta“.

Vezano uz isto dostavljamo vam:

1. Evidenciju postupka;
2. Prostorni plan uređenja Grada Korčule (CD).

Mišljenje Grada Korčule, nakon provedenog postupka opisanog u Evidenciji postupka, je da nije potrebno provoditi stratešku procjenu utjecaja na okoliš Urbanističkog plana uređenja „Polačišta“.

S poštovanjem.

**GRADONAČELNIK**  
 Andrija Fabris, ing

Dostaviti:

1. Naslovu;
2. Ministarstvo zaštite okoliša i energetike,  
 Uprava za zaštitu prirode,  
 Radnička cesta 80, 10000 Zagreb;

3. U spis.

List: 4.



REPUBLIKA HRVATSKA  
DUBROVAČKO - NERETVANSKA ŽUPANIJA  
Upravni odjel za zaštitu okoliša i prirode  
Vukovarska 16, Dubrovnik

KLASA: 351-01/17-01/118  
URBROJ: 2117/1-53/2-18-06  
Dubrovnik, 28. ožujka 2018.

PRILOG: 3.

30 03 2018	
Broj: 350-03/12-01/03	Usl. jedinica
Broj: 383 09	Prilog
	Vrijednost

GRAD KORČULA  
n/p Gradonačelnika g. Andrije Fabrisa  
Trg Antuna i Stjepana Radića 1, 20260 Korčula

**PREDMET:** Zahtjev za ocjenu o potrebi provedbe strateške procjene utjecaja na okoliš za Urbanistički plan uređenja "Polačišta"  
- mišljenje o provedenom postupku ocjene o potrebi strateške procjene na okoliš, daje se

Poštovani,

Vašim zahtjevom, KLASA: 350-03/12-01/03, URBROJ: 2138/01-02-18-68, od 27. ožujka 2018., zatražili ste od ovog tijela mišljenje o provedenom postupku Ocjene o potrebi strateške procjene utjecaja na okoliš za Urbanistički plan uređenja "Polačišta".

Sukladno članku 71. stavku 2. Zakona o zaštiti okoliša (Narodne novine, br. 80/13, 153/13, 78/15 i 12/18), u daljnjem tekstu: Zakon, i članku 30. stavku 4. Uredbe o strateškoj procjeni utjecaja strategije, plana i programa na okoliš (Narodne novine, br. 3/17), u daljnjem tekstu: Uredba), a prije upućivanja u postupak donošenja Urbanističkog plana uređenja "Polačišta", u daljnjem tekstu: Plan, ovo tijelo je obvezno o provedenoj Ocjeni o potrebi strateške procjene utjecaja na okoliš Plana donijeti mišljenje.

Obveza provedbe ocjene o potrebi strateške procjene utjecaja na okoliš Plana proizlazi iz članka 64. Zakona. Ocjenu o potrebi strateške procjene utjecaja Plana na okoliš proveo je Grad Korčula.

Na temelju članka 64. Zakona te članka 29. stavka 2., a u vezi s člankom 5. Uredbe, gradonačelnik Grada Korčule donio je *Odluku o započinjanju postupka Ocjene o potrebi strateške procjene utjecaja Urbanističkog plana uređenja „Polačišta“ na okoliš* (KLASA: 350-03/12-01/03, URBROJ: 2138/01-02-17-41, od 3. listopada 2017.).

Sukladno članku 29. stavku 6. Uredbe, u cilju utvrđivanja vjerojatno značajnog utjecaja Plana na okoliš, Grad Korčula je zatražio mišljenja tijela i/ili osoba određenih posebnim propisima. Na temelju zaprimljenih mišljenja tijela i/ili osoba određenih posebnim propisima predloženo je da nije potrebno provesti stratešku procjenu utjecaja Plana na okoliš.

Sukladno članku 30. stavku 4. Uredbe, ovom tijelu je dostavljen zahtjev za davanje mišljenja i ostala dokumentacija koja uključuje zahtjev za davanje mišljenja o potrebi strateške procjene te preslike zaprimljenih mišljenja tijela i/ili osoba određenih posebnim propisima, kao i dokaze o informiranju javnosti o postupku.

Slijedom svega prethodno navedenog, ovo tijelo je mišljenja da je postupak Ocjene o potrebi strateške procjene utjecaja na okoliš Plana proveden sukladno Zakonu i Uredbi.

S poštovanjem,

Dostaviti:

1. Naslovu
2. Evidencija
3. Pismohrana

List: 5.



PROČELNICE

Dijana Tomasević Rakić, dipl. ing. biol.



**REPUBLIKA HRVATSKA**  
**DUBROVAČKO-NERETVANSKA ŽUPANIJA**  
**GRAD KORČULA**  
**Gradonačelnik**

KLASA: 350-03/12-01/03  
 URBROJ: 2138/01-02-18-70  
 Korčula, 29. ožujka 2018.

Na temelju članka 64. stavka 3. Zakona o zaštiti okoliša („Narodne novine“, broj 80/13, 153/13 i 78/15), članka 31. Uredbe o strateškoj procjeni utjecaja strategije, plana i programa na okoliš („Narodne novine“, broj 03/17), članka 127. Statuta Grada Korčule („Službeni glasnik Grada Korčule“, broj 7/09, 3/13 i 4/13 - pročišćeni tekst i 5/14) te nakon provedenog postupka Ocjene o potrebi strateške procjene utjecaja na okoliš, gradonačelnik Grada Korčule donosi

### O D L U K U

**kojom se utvrđuje da nije potrebno provesti stratešku procjenu utjecaja na okoliš  
 za izradu Urbanističkog plana uređenja „Polačišta“**

#### I.

Gradonačelnik je dana 3. listopada 2017. donio Odluku o započinjanju postupka Ocjene o potrebi strateške procjene utjecaja Urbanističkog plana uređenja „Polačišta“ (dalje u tekstu: Plan) na okoliš.

Temeljem navedene Odluke, Grad Korčula proveo je postupak Ocjene o potrebi strateške procjene utjecaja Plana na okoliš.

U postupku Ocjene o potrebi strateške procjene utjecaja Plana na okoliš utvrđeno je da predmetna izrada Plana neće imati značajan utjecaj na okoliš na osnovu čega se utvrđuje da nije potrebno provesti stratešku procjenu utjecaja na okoliš.

#### II.

Grad Korčula informirati će javnost sukladno Zakonu o zaštiti okoliša i Uredbi o informiranju i sudjelovanju javnosti i zainteresirane javnosti u pitanjima zaštite okoliša („Narodne novine“, broj 64/08).

#### III.

Ova Odluka stupa na snagu danom donošenja, a objavit će se u „Službenom glasniku Grada Korčule“, na mrežnim stranicama Grada Korčule, u dnevnom tisku i na oglasnim pločama Grada Korčule.

### O b r a z l o ž e n j e

Grad Korčula proveo je, sukladno propisima, postupak Ocjene o potrebi strateške procjene utjecaja Urbanističkog plana uređenja „Polačišta“.

Osnovni razlozi za izradu Plana su:

a) gospodarski, razvojni i drugi društveni procesi na području naselja Grada Korčule opravdavaju potrebu izrade Plana;

b) u Prostornom planu uređenja Grada Korčule u članku 104. stavku 2. određena je obveza izrade Plana;

c) razlog za izradu Plana je osiguranje prostorno planskih preduvjeta za uređenja prostora te, ishodenje dozvola za gradnju unutar luke Korčula.

U provedenom postupku u cilju utvrđivanja značajnog utjecaja izrade Plana na okoliš, Grad Korčula zatražio je mišljenja javnih tijela i ustanova određenih posebnim propisima:

1. Ministarstvo kulture, Uprava za zaštitu kulturne baštine, Konzervatorski odjel u Dubrovniku, Cvijete Zuzorić 6, 20000 Dubrovnik;

2. Dubrovačko-neretvanska županija, Upravni odjel za prostorno uređenje i gradnju, Vukovarska 16, 20000 Dubrovnik;

3. Dubrovačko-neretvanska županija, Upravni odjel za zaštitu okoliša i prirode, Vukovarska 16, 20000 Dubrovnik;

4. Dubrovačko-neretvanska županija, Upravni odjel za zdravstvo i socijalnu skrb, Pred Dvorom 1, 20000 Dubrovnik;

5. Dubrovačko-neretvanska županija, Upravni odjel za turizam, pomorstvo, poduzetništvo i energetiku, Pred dvorom 1, 20000 Dubrovnik;

6. Dubrovačko-neretvanska županija, Upravni odjel za ruralni razvoj i poljoprivredu, Zrinsko-Frankopanska 1, 20000 Dubrovnik;

7. Javna ustanova za upravljanje zaštićenim dijelovima prirode Dubrovačko -neretvanske županije, Branitelja Dubrovnika 41, 20000 Dubrovnik.

Svoje očitovanje dostavili su sljedeća javna tijela i ustanove:

1. Ministarstvo kulture, Uprava za zaštitu kulturne baštine, Konzervatorski odjel u Dubrovniku, Cvijete Zuzorić 6, 20000 Dubrovnik;

2. Dubrovačko-neretvanska županija, Upravni odjel za zaštitu okoliša i prirode, Vukovarska 16, 20000 Dubrovnik;

3. Javna ustanova za upravljanje zaštićenim dijelovima prirode Dubrovačko -neretvanske županije, Branitelja Dubrovnika 41, 20000 Dubrovnik.

U svojim očitovanjima javna tijela i ustanove navode da nije potrebno provesti postupak strateške procjene utjecaja na okoliš za izradu Plana iz razloga jer je u tijeku postupak ocjene o potrebi procjene utjecaja zahvata na okoliš u kojem će se na kvalitetan način procijeniti utjecaj Plana na sve sastavnice okoliša uključujući ekološku mrežu.

Ostala naprijed navedena javna tijela i ustanove nisu se u propisanom roku očitovala.

Ministarstvo zaštite okoliša i energetike smatra da:

- za Plan, vezano uz područje zaštite i očuvanja prirode ne treba provesti postupak strateške procjene utjecaja Plana na okoliš,

- je Plan prihvatljiv za ekološku mrežu.

Odluka kojom se utvrđuje da nije potrebno provesti stratešku procjenu utjecaja Plana na okoliš, donesena je na temelju procjene mogućih značajnih utjecaja planiranih izmjena na okoliš, kao i na temelju pribavljenih mišljenja.

Sagledan je mogući utjecaj Plana na sastavnice okoliša te se, s obzirom na navedene razloge izrade predmetnog Plana, smatra da su potencijalni štetni utjecaji isti ili vrlo slični kao i za postojeće stanje u prostoru, te da se uz primjenu odgovarajućih mjera zaštite okoliša i prirode prilikom realizacije planiranih ciljeva izrade plana ne očekuju značajni negativni utjecaji na sastavnice okoliša i bioraznolikost, stoga predmetni Plan neće imati utjecaj na okoliš i prirodu.

Također sagledan je i mogući utjecaj izrade Plana na ciljeve očuvanja i cjelovitost područja ekološke mreže.



List: 7.





SLUŽBENE WEB STRANICE

**Grad Korčula**

UNESCO Tentative List

([http://www.korcula](http://www.korcula.hr))

KONTAKT INFORMACIJE

**GRAD KORČULA**

Trg Antuna i Stjepana Radića 1,

20260 Korčula

E-mail:

[Info@korcula.hr](mailto:Info@korcula.hr) (mailto:Info@korcula.hr)

Tel:

+385 20 711 143

+385 20 711 184

Fax:

+385 20 711 706

# Odluka kojom se utvrđuje da nije potrebno provesti stratešku procjenu utjecaja na okoliš za izradu Urbanističkog plana uređenja „Polačišta“

03.04.2018

Komentirajte (<http://www.korcula.hr/odluka-kojom-se-utvrduje-da-nije-potrebno-provesti-stratesku-procjenutu-utjecaja-na-okolish-za-izradu-urbanistickog-plana-uredenja-polacista/#respond>)

Na temelju članka 64. stavka 3. Zakona o zaštiti okoliša („Narodne novine“, broj 80/13, 153/13 i 78/15), članka 31. Uredbe o strateškoj procjeni utjecaja strategije, plana i programa na okoliš („Narodne novine“, broj 03/17), članka 127. Statuta Grada Korčule („Službeni glasnik Grada Korčule“, broj 7/09, ...

**KATEGORIJA**

Akti Gradonačelnika

(<http://www.korcula.hr/kategorija/1>)

-gradonacelnika/),

Izdvojeno

(<http://www.korcula.hr/kategorija/5/14>)

Na temelju članka 64. stavka 3. Zakona o zaštiti okoliša („Narodne novine“, broj 80/13, 153/13 i 78/15), članka 31. Uredbe o strateškoj procjeni utjecaja strategije, plana i programa na okoliš („Narodne novine“, broj 03/17), članka 127. Statuta Grada Korčule („Službeni glasnik Grada Korčule“, broj 7/09, 3/13 i 4/13 – pročišćeni tekst i 5/14) te nakon provedenog postupka Ocjene o potrebi strateške procjene utjecaja na okoliš, gradonačelnik Grada Korčule donosi

**PODIJELI**

List: 8.



(<http://www.korcula.hr/odluka-kojom-se-utvrduje-da-nije-potrebno-provesti-stratesku-procjenu-utjecaja-na-okolisa-za-izradu-urbanistickog-plana-uredenja-polacista/?share=twitter&nb=1>)



(<http://www.korcula.hr/odluka-kojom-se-utvrduje-da-nije-potrebno-provesti-stratesku-procjenu-utjecaja-na-okolisa-za-izradu-urbanistickog-plana-uredenja-polacista/?share=facebook&nb=1>)



(<http://www.korcula.hr/odluka-kojom-se-utvrduje-da-nije-potrebno-provesti-stratesku-procjenu-utjecaja-na-okolisa-za-izradu-urbanistickog-plana-uredenja-polacista/?share=google-plus-1&nb=1>)

LAJKAJ OVO:

★ Sviđa mi se

Budite prvi kome se ovo

## ODLUKU

### kojom se utvrđuje da nije potrebno provesti stratešku procjenu utjecaja na okoliš za izradu Urbanističkog plana uređenja „Polačišta“

I.

Gradonačelnik je dana 3. listopada 2017. donio Odluku o započinjanju postupka Ocjene o potrebi strateške procjene utjecaja Urbanističkog plana uređenja „Polačišta“ (dalje u tekstu: Plan) na okoliš.

Temeljem navedene Odluke, Grad Korčula proveo je postupak Ocjene o potrebi strateške procjene utjecaja Plana na okoliš.

U postupku Ocjene o potrebi strateške procjene utjecaja Plana na okoliš utvrđeno je da predmetna izrada Plana neće imati značajan utjecaj na okoliš na osnovu čega se utvrđuje da nije potrebno provesti stratešku procjenu utjecaja na okoliš.

II.

Grad Korčula informirati će javnost sukladno Zakonu o zaštiti okoliša i Uredbi o informiranju i sudjelovanju javnosti i zainteresirane javnosti u pitanjima zaštite okoliša („Narodne novine“, broj 64/08).

III.

Ova Odluka stupa na snagu danom donošenja, a objavit će se u „Službenom glasniku Grada Korčule“, na mrežnim stranicama Grada Korčule, u dnevnom tisku i na oglasnim pločama Grada Korčule.



**REPUBLIKA HRVATSKA**  
**DUBROVAČKO-NERETVANSKA ŽUPANIJA**  
**GRAD KORČULA**  
 Upravni odjel za opće poslove  
 i mjesnu samoupravu

KLASA: 350-03/12-01/03  
 URBROJ: 2138/01-03/1-18-8180  
 Korčula, 23. travnja 2018.

**SLUŽBENA BILJEŠKA**

sačinjena povodom objave Odluke kojom se utvrđuje da nije potrebno provesti Stratešku procjenu utjecaja na okoliš za izradu Urbanističkog plana uređenja „Polačišta“

I.

Gradonačelnik je dana 29. ožujka 2018. donio Odluku kojom se utvrđuje da nije potrebno provesti Stratešku procjenu utjecaja na okoliš za izradu Urbanističkog plana uređenja „Polačišta“,  
 KLASA: 350-03/12-01/03, URBROJ: 2138/01-02-18-70.

II.

Predmetna Odluka objavljena je:

1. na web stranici Grada Korčula [www.korcula.hr](http://www.korcula.hr) dana 3. travnja 2018. godine,
2. u dnevnoj tiskovini „Slobodna Dalmacija“ dana 4. travnja 2018.
6. u „Službenom glasniku Grada Korčule“, br. 5/18, od 20. travnja 2018.
7. na oglasnim pločama Grada Korčule dana 3. travnja 2018., i to:

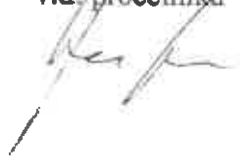
Red. br.	Naziv naselja	Naziv mjesne samouprave	Lokacija oglasne ploče
1.	Korčula	Gradski kotar Stari grad	Plokata (oglasna ploča Grada)
2.	Korčula	Gradski kotar Sv. Antun	Oglasna ploča na zgradi trgovine Studenca (Sv. Antun)
3.	Žrnovo	Mjesni odbor Medvinjak	Oglasna ploča u Medvinjaku
4.	Žrnovo	Mjesni odbor Žrnovo	Oglasna ploča na zgradi trgovine Studenca (Prvo selo)
5.	Žrnovo	Mjesni odbor Žrnovo-Postrana	Oglasna ploča u Postrani (zgrada KPD Bratska sloga)
6.	Pupnat	Mjesni odbor Pupnat	Oglasna ploča kod Doma kulture
7.	Pupnat	Mjesni odbor Kneže	Oglasna ploča u Knežama
8.	Račišće	Mjesni odbor Račišće	Oglasna ploča na zgradi škole i vrtića
9.	Čara	Mjesni odbor Čara	Oglasna ploča na zgradi pošte, oglasna ploča u

**List: 9.**

			<b>Zavalatici</b>
10.	<b>Žrnovo</b>	<b>Mjesni odbor Sv. Antun- Žrnovo</b>	<b>Oglasna ploča na zgradi trgovine Studenca (Sv. Antun)</b>

Službenu bilješku sastavio:

Srdan Mrše, dipl. iur.,  
v.d. pročelnika



**Članak 9.**

Gradonačelnik može umanjiti zakupninu ili korisnika osloboditi plaćanja zakupnine ako se javnom površinom koristi pravna osoba kojoj je osnivač Grad Korčula, humanitarna ustanova odnosno udruga koja se skrbi o odgoju i zaštiti djece, mladeži, invalida i starijih osoba, vjerska organizacija, ako se javna površina koristi za prodaju (u pretežitom dijelu) lokalnih izvornih suvenirna, te u drugim slučajevima ukoliko je korištenje javne površine od interesa za Grad Korčulu.

**Članak 10.**

Ako je Grad Korčula naručitelj radova za čije je izvršenje potrebno koristiti javnu površinu ne plaća se zakup javne površine.

**Članak 11.**

Mjerila za utvrđivanje zakupnine po odredbama ove Odluke ne primjenjuju se na zakupe javnih površina koji su sklopljeni prije stupanja na snagu ove Odluke.

**Članak 12.**

Ako se sklopi ugovor o zakupu javne površine s trajanjem dužim od godine dana, Grad Korčula, kao zakupodavac zadržava pravo da nakon isteka svake godine trajanja zakupa uskladi postojeću zakupninu s zakupninom koja bi proistekla iz izmjena i dopuna ove Odluke odnosno zakupnina se može godišnje usklađivati prema službenim podacima Državnog zavoda za statistiku koje se odnose na indeks potrošačkih cijena.

**Članak 13.**

Ljetnom sezonom u smislu ove Odluke smatra se razdoblje od 1. svibnja do 31. listopada.

**Članak 14.**

U slučaju budućih izmjena i dopuna ove Odluke, odnosno donošenje nove Odluke, gradonačelnik će prije donošenja konačne Odluke, o svojoj inicijativi odnosno nacrtu zatražiti mišljenje, odnosno omogućiti davanje prijedloga i primjedbi na nacrt akta od nadležnog strukovnog udruženja obrtnika Grada Korčule, u razumnom roku, a koji ne može biti manji od 8 dana.

Ako strukovno udruženje se ne očituje u danom roku, gradonačelnik će donijeti odgovarajuću odluku ne čekajući mišljenje, odnosno prijedloge strukovnog udruženja.

Prijedlozi, odnosno mišljenje strukovnog udruženja nisu obvezujuća za gradonačelnika.

**Članak 15.**

Danom stupanja na snagu ove Odluke prestaje važiti Odluka o visini zakupnine za korištenje javnih površina («Službeni glasnik Grada Korčule», broj 2/06 i 6/10).

**Članak 16.**

Ova Odluka stupa na snagu danom donošenja a objavit će se u «Službenom glasniku Grada Korčule».

KLASA: 022-06/18-01/01  
URBROJ: 2138/01-02-18-2  
Korčula, 13. travnja 2018.

GRADONAČELNIK  
Andrija Fabris, ing., v.r.

..... o .....

Na temelju članka 64. stavka 3. Zakona o zaštiti okoliša ("Narodne novine", broj 80/13, 153/13 i 78/15), članka 31. Uredbe o strateškoj procjeni utjecaja strategije, plana i programa na okoliš ("Narodne novine", broj 03/17), članka 127. Statuta Grada Korčule ("Službeni glasnik Grada Korčule", broj 7/09, 3/13 i 4/13 - pročišćeni tekst i 5/14) te nakon provedenog postupka Ocjene o potrebi strateške procjene utjecaja na okoliš, gradonačelnik Grada Korčule donosi

**O D L U K U**

kojom se utvrđuje da nije potrebno provesti stratešku procjenu utjecaja na okoliš za izradu Urbanističkog plana uređenja "Polračišta"

**I.**

Gradonačelnik je dana 3. listopada 2017. donio Odluku o započinjanju postupka Ocjene o potrebi strateške procjene utjecaja Urbanističkog plana uređenja "Polračišta" (dalje u tekstu: Plan) na okoliš.

Temeljem navedene Odluke, Grad Korčula proveo je postupak Ocjene o potrebi strateške procjene utjecaja Plana na okoliš.

U postupku Ocjene o potrebi strateške procjene utjecaja Plana na okoliš utvrđeno je da predmetna izrada Plana neće imati značajan utjecaj na okoliš na osnovu čega se utvrđuje da nije potrebno provesti stratešku procjenu utjecaja na okoliš.

**II.**

Grad Korčula informirati će javnost sukladno Zakonu o zaštiti okoliša i Uredbi o informiranju i sudjelovanju javnosti i zainteresirane javnosti u pitanjima zaštite okoliša ("Narodne novine", broj 64/08).

**III.**

Ova Odluka stupa na snagu danom donošenja, a objavit će se u "Službenom glasniku Grada Korčule", na mrežnim stranicama Grada Korčule, u dnevnom tisku i na oglasnim pločama Grada Korčule.

**O b r a z l o ž e n j e**

Grad Korčula proveo je, sukladno propisima, postupak Ocjene o potrebi strateške procjene utjecaja Urbanističkog plana uređenja "Polračišta".

Osnovni razlozi za izradu Plana su:

- a) gospodarski, razvojni i drugi društveni procesi na području naselja Grada Korčule opravdavaju potrebu izrade Plana;

List: 11.

- b) u Prostornom planu uređenja Grada Korčule u članku 104. stavku 2. određena je obveza izrade Plana;
- c) razlog za izradu Plana je osiguranje prostorno planskih preduvjeta za uređenja prostora te, ishodenje dozvola za gradnju unutar luke Korčula.

U provedenom postupku u cilju utvrđivanja značajnog utjecaja izrade Plana na okoliš, Grad Korčula zatražio je mišljenja javnih tijela i ustanova određenih posebnim propisima:

1. Ministarstvo kulture, Uprava za zaštitu kulturne baštine, Konzervatorski odjel u Dubrovniku, Cvijete Zuzorić 6, 20000 Dubrovnik;
2. Dubrovačko-neretvanska županija, Upravni odjel za prostorno uređenje i gradnju, Vukovarska 16, 20000 Dubrovnik;
3. Dubrovačko-neretvanska županija, Upravni odjel za zaštitu okoliša i prirode, Vukovarska 16, 20000 Dubrovnik;
4. Dubrovačko-neretvanska županija, Upravni odjel za zdravstvo i socijalnu skrb, Pred Dvorom 1, 20000 Dubrovnik;
5. Dubrovačko-neretvanska županija, Upravni odjel za turizam, pomorstvo, poduzetništvo i energetiku, Pred dvorom 1, 20000 Dubrovnik;
6. Dubrovačko-neretvanska županija, Upravni odjel za ruralni razvoj i poljoprivredu, Zrinsko-Frankopanska 1, 20000 Dubrovnik;
7. Javna ustanova za upravljanje zaštićenim dijelovima prirode Dubrovačko-neretvanske županije, Branitelja Dubrovnika 41, 20000 Dubrovnik.

Svoje očitovanje dostavili su sljedeća javna tijela i ustanove:

1. Ministarstvo kulture, Uprava za zaštitu kulturne baštine, Konzervatorski odjel u Dubrovniku, Cvijete Zuzorić 6, 20000 Dubrovnik;
2. Dubrovačko-neretvanska županija, Upravni odjel za zaštitu okoliša i prirode, Vukovarska 16, 20000 Dubrovnik;
3. Javna ustanova za upravljanje zaštićenim dijelovima prirode Dubrovačko-neretvanske županije, Branitelja Dubrovnika 41, 20000 Dubrovnik.

U svojim očitovanjima javna tijela i ustanove navode da nije potrebno provesti postupak strateške procjene utjecaja na okoliš za izradu Plana iz razloga jer je u tijeku postupak ocjene o potrebi procjene utjecaja zahvata na okoliš u kojem će se na kvalitetan način procijeniti utjecaj Plana na sve sastavnice okoliša uključujući ekološku mrežu.

Ostala naprijed navedena javna tijela i ustanove nisu se u propisanom roku očitovala.

Ministarstvo zaštite okoliša i energetike smatra da:

- za Plan, vezano uz područje zaštite i očuvanja prirode ne treba provesti postupak strateške procjene utjecaja Plana na okoliš,
- je Plan prihvatljiv za ekološku mrežu.

Odluka kojom se utvrđuje da nije potrebno provesti stratešku procjenu utjecaja Plana na okoliš, donesena je na temelju procjene mogućih značajnih utjecaja planiranih izmjena na okoliš, kao i na temelju pribavljenih mišljenja.

Sagledan je mogući utjecaj Plana na sastavnice okoliša te se, s obzirom na navedene razloge izrade predmetnog Plana, smatra da su potencijalni štetni utjecaji isti ili vrlo slični kao i za postojeće stanje u prostoru, te da se uz primjenu odgovarajućih mjera zaštite okoliša i prirode prilikom realizacije planiranih ciljeva izrade plana ne očekuju značajni negativni utjecaji na sastavnice okoliša i bioraznolikost, stoga predmetni Plan neće imati utjecaj na okoliš i prirodu.

Također sagledan je i mogući utjecaj izrade Plana na ciljeve očuvanja i cjelovitost područja ekološke mreže.

KLASA: 350-03/12-01/03

URBROJ: 2138/01-02-18-70

Korčula, 29. ožujka 2018.

GRADONAČELNIK  
Andrija Fabris, ing., v.r.

..... o .....

Na temelju članka 62. Zakona o proračunu ("Narodne novine", broj 87/08, 136/12 i 15/15) te članka 74. stavka 1. točke 22. i 127. stavka 1. Statuta Grada Korčule ("Službeni glasnik Grada Korčule", broj 6/09, 3/13, 4/13- pročišćeni tekst 5/14), gradonačelnik Grada Korčule dana 28. veljače 2018. godine donio je

## P R A V I L N I K

o dodjeli novčanih nagrada studentima sa područja Grada Korčule za izvrsnost tijekom studiranja

### Članak 1.

(1) Gradonačelnik Grada Korčule (u nastavku teksta: gradonačelnik) odobrava dodjelu novčanih nagrada redovnim studentima za izvrsnost tijekom studiranja.

(2) Nagrade se odobravaju studentima koji su državljanji Republike Hrvatske, a imaju prebivalište na području Grada Korčule u posljednjih pet godina računajući unatrag od dana objave natječaja na web stranici Grada Korčule.

(3) Nagrade se odobravaju na temelju izvrsnosti na studiju ostvarenima tijekom prethodne akademske godine.

## Grad bi kupio poslovnicu Zagrebačke banke u Zlatinama

**VRIJEDNA NEKRETNINA**  
Grad Dubrovnik iskoristit će prvo pravo kupnje i od Zagrebačke banke nastojeti kupiti njihov poslovni prostor na Gundulićevoj ulici u Zagrebu. Zagrebačka banka, naime, 67,20 kvadrata stavlja na dražbu 10. travnja po početnoj cijeni od 940 tisuća eura.

Gradu Dubrovniku čeka kupnja ovog atrakcijskog poslovnog prostora pomoći Društvo prijatelja dubrovačke starine, koje će financirati osam milijuna kuna. Pomoću je donijelo odluku na sjednici Malog vijeća krajem ožujka, a grad

ako vijećnici raspravljat će na sjednici 9. travnja. Društvo Zagrebačka banka d.d. je podneskom od 1. ožujka 2018. godine uputio Gradu Dubrovniku obavijest u kojoj su određena prava prvokupa za kupnju nekretne imovine na 67,20 kvadrata (od čega 50 kvadrata zauzima ulazom u ulazom iz Ulice Krunjina 1), ukupne površine 67,20 četvornih metara, u obliku govornjaka sivlaskinske drveće koje nekretne.

REPUBLIKA HRVATSKA  
DUBROVAČKO-NERETVANSKA ŽUPANIJA  
GRAD KORČULA  
Gradonačelnik

KLASA: 550/03-15-01-00, IJBBROJ: 21300/02-19-70  
Korčula, 29. ožujka 2018.  
Na temelju članka 54. stavka 3. Zakona o zaštiti okoliša („Narodne novine”, broj 80/13, 153/13 i 78/15), članka 31. Ustava o strateški procjeni utjecaja strategije, plana i programa na okoliš („Narodne novine”, broj 03/17), članka 127. Statuta Grada Korčule („Službeni glasnik Grada Korčule”, broj 7/08, 3/13 i 4/13), proširenjem članka 3.14. Ustavom provedenog postupka i Opene o političkoj strateškoj procjeni utjecaja na okoliš, gradonačelnika Grada Korčule izdaje:

Gradonačelnik je dana 2. listopada 2017. donio Odluku o započinjanju postupka Opene o političkoj strateškoj procjeni utjecaja urbanističkog plana uređenja „Plačuta” (dalje u tekstu: Plan) na okoliš. Na temelju razne odluke, Grad Korčula pravo je postupak Opene o političkoj strateškoj procjeni utjecaja Plana na okoliš.

Grad Korčula ne može biti odobren u zaštiti Malog vijeća u imeniranju i sudjelovanju javnosti i zainteresirane javosti u planiranju zaštite okoliša („Narodne novine”, broj 78/08).

Ova Odluka stupa na snagu danom donošenja, a obavit će se u Službenom glasniku Grada Korčule, na mrežnim stranicama Grada Korčule, u dnevnim listovima i na oglašenim načinima Grada Korčule.

Obrazloženje  
Grad Korčula provede je, sukladno programima, postupak Opene o političkoj strateškoj procjeni utjecaja urbanističkog plana uređenja „Plačuta”. Osim toga, razlog za izradu Plana su:

1. Ministarstvo kulture, Uprava za zaštitu kulturne baštine, Konzervatorski ured u Dubrovniku, Cvjetne Zvezde 8, 20000 Dubrovnik;
2. Dubrovačko-neretvanska županija, Upravni odjel za prostorno uređenje i gradnju, Vukovarska 16, 20000 Dubrovnik;
3. Dubrovačko-neretvanska županija, Upravni odjel za zaštitu okoliša i prirode, Vukovarska 16, 20000 Dubrovnik;
4. Dubrovačko-neretvanska županija, Upravni odjel za zaštitu kulturno-povijesno slob. Pred dvoranom 1, 20000 Dubrovnik;
5. Dubrovačko-neretvanska županija, Upravni odjel za turizam, pomorstvo, poljoprivredu i energetiku, Pred dvoranom 1, 20000 Dubrovnik;
6. Dubrovačko-neretvanska županija, Upravni odjel za regionalni razvoj i zapošljavanje, Zrinjevac 1, 20000 Dubrovnik.


1. Ima li zaštićenosti i značajnosti područja prirodne vrijednosti i kulturne baštine. Upravo je ovaj dio Plana predložena zaštićenost područja i njegova zaštita od utjecaja izvan područja. Upravo je ovaj dio Plana predložena zaštićenost područja i njegova zaštita od utjecaja izvan područja.

2. Ima li zaštićenosti i značajnosti područja prirodne vrijednosti i kulturne baštine. Upravo je ovaj dio Plana predložena zaštićenost područja i njegova zaštita od utjecaja izvan područja.

3. Ima li zaštićenosti i značajnosti područja prirodne vrijednosti i kulturne baštine. Upravo je ovaj dio Plana predložena zaštićenost područja i njegova zaštita od utjecaja izvan područja.

4. Ima li zaštićenosti i značajnosti područja prirodne vrijednosti i kulturne baštine. Upravo je ovaj dio Plana predložena zaštićenost područja i njegova zaštita od utjecaja izvan područja.

## NASTUPILI NA FESTIVALU MORA



# Opuzenci se predstavili na najbolji način u Francuskoj

**Članovi Udruge za očuvanje neretvanske baštine iz Opuzena, u suradnji s Udrugom ladjara Neretve, na najbolji način su predstavili svoj grad, dolinu Neretve, Dubrovačko-neretvansku županiju i Hrvatsku, s lađom i trupicom, na festivalu mora u francuskom gradu Seteu.**



ANTĀŠIJE IJBBROJ: 21300/02-19-70  
U Francuskoj je, naime, bila pozvana ženska ekipa ladjara, koja svojim nastupima privlači veliku pozornost gdje god se pojavi. U toj zemlji su se predstavile pred brojnim auditorijima: Lađa i trupica u Francuskoj su bile jedne iz maritimne baštine Dubrovačko-neretvanske županije, na što su Opuzenci vrlo ponosni.

Svidio im se i brudet  
Ovim projektom predstavili su se pred stotinama tisuća turista iz cijele Europe, koji su se

upoznali s turističkim potencijalom naše županije, Maratonom lađa na Neretvi, fotosarajem i borbu mandarina. Te se promislila gastronomija – neretvanski brudet, vina Neretve i ljepote Hrvatske – promotivnim videomaterijalima.

na što su im omogućili da se uključuju u ovome megaprojektu, što kojemu su, kako kaže, bili jedni od najvećih atrakcija. „Bijamo li mi bili kao da ovo nešto doprinosi. Doprinosio me je i ljubav ljudi koje nas je predstavljala. Cure su odlična ekipa i drago mi je da sam dobio – rekla je Tea Dubrovačkinja, jedna od ladjara. „Uz njihovu pomoć“ podršku je Tomislav Dapčević, koji je neretvansku trupicu predstavio među brojnim morskim atrakcijama.

„Jednom riječju, prekrasno”  
Vrlo lijep grad na moru, zgodan ljud i dobra hrana, vrjedno iskustvo i veliki broj ljudi koji nas pjeskom podržava. Jednom riječju, prekrasno – rekla je ladjarka Leonarda Driječan, a Miljenka Glasović, predajnik opuzenske Udruge, uz festival svima koji su im otišli put u Francusku, posredstvom fotografija koje svjedoče o ambijentu u Setu.

## NOVI ČJENIK, NOVI ‘KORMILAR’ REZERVATA Ivica Grilec predložen za ravnatelja Lokruma, povratna karta 150 kuna

Lokrum je u svoje istaknutije sezona otprije i u novu čjenukku jezera otoka od 150 kuna, a i jeva osnove. Ravnatelj Lokruma bude otkid p otok koji će otok na svoje vježbanje.



Počela je nova ljetniška sezona na Lokrumu.

Upravo vijeće Javne ustanove Rezervat Lokrum je nakon objavljivanja raspisa o iznamljivanju na zemljište općine Čakovec predloženo za ravnatelja ovog područja. Upravo je ovaj dio Plana predložena zaštićenost područja i njegova zaštita od utjecaja izvan područja.

ve također zahvaljeno v.d. ravnatelj Mariji Črnčić, direktorica i direktorica te skupština položenja bruto na predanom radu i kvalitetno održavanje otoka za početak sezona održanoj s velikim lovim vremenskim uvjetima, a uključujući i početkom i dolasku na

100na,120kuna po osobi, dok je dječja izlascina (put do 15 godi- ne) ostala 25 kuna. Skuplja je i usluga pranje vještaka, za 6 unajeto iznajmljivo, 2000 vještaka staja- ti 2500 kuna, a dnevna zam- anja s 2500 poskupljuje na 4800 kuna.

Pojavljuje se i nova cijena za zajedničko korištenje otoka, s iznajmljivo 812.500 kuna, uz 800 tisuća za ovogaodišnju top- ezonu u arpuju i kolovozu. Za putar će nakupiti plaćati 500 tisuća, dok će za zakup u trav- nju, svibnju i lipnju stajati 2500 400 tisuća kuna.

Određene se i nove cijene za sve popularnije lokumelne vjenčanje. Nova cijena za- kupa u tu svrhu plaćaju se na 12,5 tisuća kuna za lokaciju Svete Marije (dosađ 7500), te prime- rice, 8300 kuna za Masilnik (dosađ 7.500). Od ova tu sezo- ne za kupnje moguć prodati i tuševi na Ivanjani. Pogodno- sti za građane ostaju na snazi, među kojima i četiri gratis plovidbe do Lokruma mjeseč- no uz prikaz fotografije i oeb- no izlascina.

Na temelju članka 86. Zakona o prostornom uređenju („Narodne novine“, broj 153/13 i 65/17), članka 49. točke 24. Statuta Grada Korčule („Službeni glasnik Grada Korčule“, broj 6/09, 3/13, 4/13-pročišćeni tekst i 5/14) te članka 62. Poslovnika Gradskog vijeća Grada Korčule („Službeni glasnik Grada Korčule“, broj 7/09, 8/11, 3/13, 4/13-pročišćeni tekst i 1/16), Gradsko vijeće Grada Korčule je na 8. sjednici održanoj dana 13. travnja 2018. godine donijelo

## O D L U K U o izradi Urbanističkog plana uređenja „Polačišta“

### I. PREDMET ODLUKE I POLAZNE ODREDBE

#### Članak 1.

- (1) Ovom Odlukom utvrđuju se osnovna polazišta i ciljevi temeljem kojih će se izraditi i donijeti Urbanistički plan uređenja „Polačišta“ u Korčuli (dalje u tekstu: Plan).
- (2) Nositelj izrade Plana je Upravni odjel za prostorno uređenje, zaštitu okoliša, gradnju, komunalno gospodarstvo i promet Grada Korčule (dalje u tekstu: Nositelj).
- (3) Koordinator izrade Plana ispred Nositelja je pročelnik Upravnog odjela Grada Korčule nadležnog za prostorno uređenje.

### II. PRAVNA OSNOVA ZA IZRADU I DONOŠENJE PLANA

#### Članak 2.

- (1) Odluku o izradi Plana donosi Gradsko vijeće Grada Korčule sukladno članku 86. Zakona o prostornom uređenju.
- (2) Obuhvat Plana utvrđen je Prostornim planom uređenja Grada Korčule („Službeni glasnik Grada Korčule“, broj 2/03, 3/08, 3/11, 5/11, 10/15, 9/16; dalje u tekstu: PPUG).
- (3) Plan će se izraditi i donijeti u skladu sa Zakonom o prostornom uređenju („Narodne novine“, broj 153/13, 65/17; dalje u tekstu: Zakon), Pravilnikom o sadržaju, mjerilima kartografskih prikaza, obveznim prostornim pokazateljima i standardu elaborata prostornih planova („Narodne novine“, broj 106/98, 39/04, 45/04. - ispravak i 163/04.) i ostalim važećim propisima iz područja prostornog uređenja, kao i posebnim propisima.
- (4) Uz navedeno, u stavku (3) ovog članka, sukladno članku 61. Zakona, temeljne polazne podatke i odrednice za rješenja, odnosno izradu i donošenje Plana predstavlja PPUG.

### III. RAZLOZI IZRADA PLANA

#### Članak 3.

Osnovni razlozi za izradu Plana su:

- a) gospodarski, razvojni i drugi društveni procesi na području naselja Grada Korčule opravdavaju potrebu izrade Plana;
- b) u Prostornom planu uređenja Grada Korčule, u članku 104. stavku (2), određena je obveza izrade Plana;
- c) razlog za izradu Plana je osiguranje prostorno planskih preduvjeta za uređenje prostora te ishođenje dozvola za gradnju unutar luke Korčula.



#### IV. OBUHVAT PLANA

##### Članak 4.

- (1) Obuhvat Plana utvrđen je na kartografskom prilogu koji je sastavni dio ove Odluke, a predstavlja dio PPUG-om utvrđenog obuhvata predviđenog urbanističkog plana uređenja „Polačišta“ na kartografskom prikazu 3c2: „Uvjeti korištenja, uređenja i zaštite prostora – pregled prostornih planova“ u mjerilu 1:25.000 i kartografskom prikazu 4-5: „Građevinska područja i područja posebnih uvjeta korištenja“ u mjerilu 1:5.000.
- (2) Temeljem infrastrukturnih rješenja (prometnica i slično) i/ili odgovarajuće topografsko-katastarske geodetske podloge koja će se izraditi za potrebe izrade Plana, dopuštaju se opravdane manje korekcije granice obuhvata Plana u vidu kvalitativnog prenošenja granice obuhvata na novu podlogu i/ili uključivanja infrastrukturnih rješenja u prostorno-planska rješenja Plana.

#### V. SAŽETA OCJENA STANJA U OBUHVATU

##### Članak 5.

- (1) Veći dio obuhvata čini luka otvorena za javni promet županijskog značaja Polačišta kojom upravlja Županijska lučka uprava Korčula. Unutar granica obuhvata Plana prostor je neizgrađen i neuređen.
- (2) Predmetna lokacija pogodna je za izgradnju priveza plovila. Raspored prostora za privez plovila, pristupne prometnice, prostora za promet u mirovanju i ukrcaj/iskrcaj, te pratećih građevina itd., odrediti će se ovim Planom, a temeljem idejnog rješenja koje je izradila tvrtka „Obala“ d.o.o., iz Splita, u srpnju 2017. godine.
- (3) Luka otvorena za javni promet Polačište pogodna je za prihvat plovila prvenstveno javnog pomorskog prometa, zatim plovila opskrbe, turističkih i drugih plovila, kako u lokalnom tako i međunarodnom prometu.

#### VI. CILJEVI I PROGRAMSKA POLAZIŠTA PLANA

##### Članak 6.

Ciljevi i programska polazišta koji se ovom Odlukom utvrđuju za izradu Plana odnose se na utvrđivanje optimalnih uvjeta gradnje, korištenja, uređenja te zaštite kopnenog i morskog područja unutar obuhvata Plana. Područje obuhvata potrebno je opremiti svim pratećim sadržajima, uključujući gradnju lučke i komunalne infrastrukture.

#### VII. POPIS SEKTORSKIH STRATEGIJA, PLANOVA I STUDIJA I DRUGIH DOKUMENATA PROPISANIH POSEBNIM ZAKONIMA KOJIMA, ODNOSNO U SKLADU S KOJIMA SE UTVRĐUJU ZAHTJEVI ZA IZRADU PROSTORNIH PLANOVA

##### Članak 7.

- (1) Za potrebe izrade Plana izradit će se odgovarajuća katastarsko-topografska geodetska podloga, a u izradi samih rješenja koristit će se raspoloživa dokumentacija Nositelja.
- (2) Zahtjevi, podaci i smjernice koje će iz područja svog djelokruga dostaviti javnopravna tijela određena posebnim propisima te drugi sudionici u izradi poimence određeni u članku 9. ove Odluke, smatrat će se sektorskim dokumentima u skladu s kojima će se izraditi rješenja Plana. U slučaju naknadne potrebe omogućuje se i izrada drugih potrebnih stručnih podloga.

## VIII. NAČIN PRIBAVLJANJA STRUČNIH RJEŠENJA PLANA

### Članak 8.

Stručno rješenje Plana pribavit će se od jednog stručnog izrađivača.

## IX. POPIS JAVNOPRAVNIH TIJELA ODREĐENIH POSEBNIM PROPISIMA, KOJA DAJU ZAHTJEVE ZA IZRADU PLANA TE DRUGIH SUDIONIKA KORISNIKA PROSTORA KOJI TREBAJU SUDJELOVATI U IZRADI PLANA

### Članak 9.

- (1) Popis javnopravnih tijela određenih posebnim propisima i drugih sudionika koji će sudjelovati u izradi Plana i od kojih će se zatražiti dostava zahtjeva (podataka, planskih smjernica i propisanih dokumenata) iz njihove nadležnosti potrebnih za izradu Plana u kontekstu planiranih ciljeva i programskih polazišta iz članka 6. ove Odluke; a koja, temeljem tih propisa, sudjeluju u izradi i donošenju Plana:
1. **MINISTARSTVO GRADITELJSTVA I PROSTORNOG UREĐENJA**, Uprava za prostorno uređenje, pravne poslove i programe Europske Unije, Ulica Republike Austrije 20, 10000 Zagreb;
  2. **ZAVOD ZA PROSTORNO UREĐENJE DUBROVAČKO-NERETVANSKE ŽUPANIJE**, Petilovrijenci 2, 20000 Dubrovnik;
  3. **MINISTARSTVO KULTURE**, Uprava za zaštitu kulturne baštine, Konzervatorski odjel u Dubrovniku, Cvijete Žuzorić 6, 20000 Dubrovnik;
  4. **MINISTARSTVO OBRANE**, Uprava za materijalne resurse, Služba za nekretnine, graditeljstvo i zaštitu okoliša, Trg kralja Petra Krešimira IV. 1, 10000 Zagreb;
  5. **MINISTARSTVO ZAŠTITE OKOLIŠA I ENERGETIKE**, Uprava za zaštitu prirode, Radnička cesta 80, 10000 Zagreb;
  6. **HRVATSKA REGULATORNA AGENCIJA ZA MREŽNE DJELATNOSTI**, Roberta Frangeša Mihanovića 9, 10110 Zagreb;
  7. **DRŽAVNA UPRAVA ZA ZAŠTITU I SPAŠAVANJE**, Područni ured Dubrovnik, Liechtensteinov put 31, 20000 Dubrovnik;
  8. **MINISTARSTVO POLJOPRIVUDE**, Uprava poljoprivrede i prehrambene industrije, Služba za poljoprivredno zemljište, Ulica grada Vukovara 78, 10000 Zagreb;
  9. **MINISTARSTVO POLJOPRIVUDE**, Uprava šumarstva, lovstva i drvne industrije, Planinska 2a, 10000 Zagreb;
  10. **MINISTARSTVO POMORSTVA, PROMETA I INFRASTRUKTURE**, Prisavlje 14, 10000 Zagreb;
  11. **MINISTARSTVO POMORSTVA, PROMETA I INFRASTRUKTURE**, Lučka Kapetanija Dubrovnik, Obala Stjepana Radića 37, 20000 Dubrovnik;
  12. **HRVATSKE ŠUME**, Uprava šuma Podružnica Split, Kralja Zvonimira 35/III, 21000 Split;
  13. **HRVATSKE VODE**, VGO Split, Vukovarska 35, 21000 Split;
  14. **HRVATSKE VODE**, VGO Split - VGI Opuzen - "Neretva - Korčula", Trg Opuzenske bojne 5, 20355 Opuzen;
  15. **MUP - POLICIJSKA UPRAVA DUBROVAČKO-NERETVANSKA**, Odjel upravnih, inspekcijskih i poslova zaštite i spašavanja, Dr. Ante Starčevića 13, 20000 Dubrovnik;
  16. **DUBROVAČKO-NERETVANSKA ŽUPANIJA**, Upravni odjel za prostorno uređenje i gradnju, Vukovarska 16, 20000 Dubrovnik;

17. DUBROVAČKO-NERETVANSKA ŽUPANIJA, Upravni odjel za prostorno uređenje i gradnju – Ispostava u Korčuli, Foša 1, 20260 Korčula;
  18. DUBROVAČKO-NERETVANSKA ŽUPANIJA, Upravni odjel za zaštitu okoliša i prirode, Vukovarska 16, 20000 Dubrovnik;
  19. HEP - OPERATOR DISTRIBUCIJSKOG SUSTAVA (HEP ODS) D.O.O., DP Elektrojug Dubrovnik, Nikole Tesle 3, 20000 Dubrovnik;
  20. HEP - OPERATOR DISTRIBUCIJSKOG SUSTAVA (HEP-ODS) D.O.O., DP Elektrojug Dubrovnik - Pogonski ured Korčula, Strečica 16, 20260 Korčula;
  21. HRVATSKI OPERATOR PRIJENOSNOG SUSTAVA, Kupaska 4, 10000 Zagreb;
  22. HRVATSKI OPERATOR PRIJENOSNOG SUSTAVA, Sektor za razvoj, investicije i izgradnju, Odjel za izgradnju Split, Kneza Ljudevita Posavskog 5, 21000 Split;
  23. ŽUPANIJSKA LUČKA UPRAVA KORČULA, Trg Petra Šegedina 7, 20260 Korčula;
  24. NPKLM VODOVOD d.o.o., Put sv. Luke b.b., 20260 Korčula;
  25. KTD „Hober“ d.o.o., Hrvatske bratske zajednice 69/II, 20260 Korčula;
  26. HRVATSKE CESTE d.o.o., Sektor za studije i projektiranje, Vončinina 3, 10000 Zagreb;
  27. HRVATSKE CESTE d.o.o., Sektor za održavanje i promet, Poslovna jedinica Split, Tehnička ispostava Dubrovnik, Vladimira Nazora 8, 20000 Dubrovnik;
  28. MJESNI ODBOR ŽRNOVO, Žrnovo;
  29. MJESNI ODBOR MEDVINJAK Žrnovo.
- (2) Ako se tijekom izrade Plana ukaže potreba, u postupak izrade mogu se uključiti i drugi sudionici.

#### Članak 10.

- (1) Sukladno članku 88. Zakona, Nositelj izrade obavijesti će javnost odnosno sve zainteresirane sudionike korisnike prostora o izradi Plana kako slijedi:
  - a) objavom u dnevnom tisku,
  - b) objavom na mrežnim stranicama Grada Korčule,
  - c) objavom na odgovarajućim mrežnim stranicama nadležnog tijela područne (regionalne) samouprave,
  - d) kroz informacijski sustav prostornog uređenja odnosno na mrežnim stranicama Ministarstva graditeljstva i prostornog uređenja.
- (2) U obavijesti iz stavka (1) ovog članka, Nositelj će pozvati sve zainteresirane sudionike korisnike prostora na dostavu prijedloga kako bi se predložila što kvalitetnija rješenja. Nositelj i stručni izrađivač dužni su zaprimljene prijedloge razmotriti, ali se na iste podnositeljima neće dostavljati pisani odgovor.

### X. PLANIRANI ROK ZA IZRADU PROSTORNOG PLANA, ODNOSNO NJEGOVIH POJEDINIH FAZA I ROK ZA PRIPREMU ZAHTJEVA ZA IZRADU PROSTORNOG PLANA TIJELA I OSOBA ODREĐENIH POSEBNIM PROPISIMA

#### Članak 11.

- (1) Za izradu Plana utvrđuju se slijedeći rokovi:
  - za dostavljanje zahtjeva iz članka 9. ove Odluke: 30 dana;
  - za izradu Nacrta prijedloga: 60 dana od dana dostave zahtjeva javnopravnih tijela iz članka 9. ove Odluke;
  - javna rasprava će se provesti u trajanju od 30 dana;
  - za izradu Nacrta konačnog prijedloga: 15 dana od dana izrade izvješća o javnoj raspravi;
  - za izradu Konačnog prijedloga Plana: 8 dana nakon utvrđivanja Konačnog prijedloga;

- za dostavu izvornika Plana: 15 dana od dana objave odluke o donošenju Plana u „Službenom glasniku Grada Korčule“.
- (2) Rokovi iz stavka 1. ovog članka iz opravdanih razloga mogu se produžiti, uz suglasnost Nositelja izrade i izrađivača.

## XI. IZVORI FINANCIRANJA IZRADE PLANA

### Članak 12.

Sredstva za izradu Plana osigurati će Županijska lučka uprava Korčula, o čemu će se sklopiti poseban sporazum između Grada Korčule i Županijske lučke uprave Korčula.

## XII. ZAVRŠNE ODREDBE

### Članak 13.

- (1) Nositelj izrade dostavit će po jedan primjerak ove Odluke, javnopravnim tijelima određenim posebnim propisima te drugim sudionicima u izradi Plana poimence utvrđenim u članku 9. ove Odluke.
- (2) Javnost i drugi zainteresirani dionici korisnici prostora obavještavaju se prema članku 10. stavku (2) ove Odluke.

### Članak 14.

Ova Odluka stupa na snagu osmog dana od dana objave u „Službenom glasniku Grada Korčule“.

KLASA: 350-03/12-01/03  
URBROJ: 2138/01-01-18-70  
Korčula, 13. travnja 2018.



## II. IZMJENE I DOPUNE PROSTORNOG PLANA UREĐENJA GRADA KORČULE

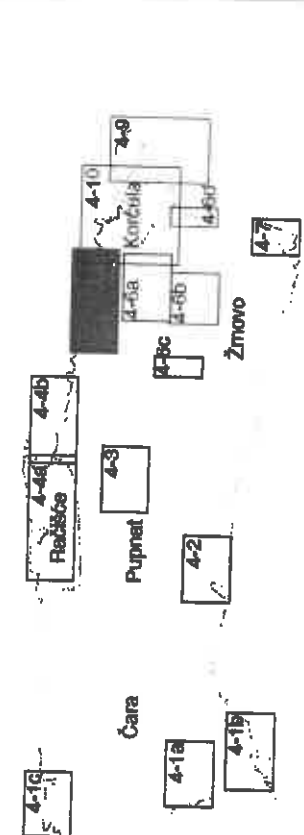
Kartografski prikaz 4-5:

GRADJEVINSKA PODRUČJA I PODRUČJA POSEBNIH UVJETA KORIŠTENJA

Mjerilo 1:5 000



Simbol	Opis
[Hatched pattern]	GRANICA NASELJA / GRANICA K.O.
[Dotted line]	PROSTOR OGRANIČENJA
[Dashed line]	CRTA NA KATASTARSKOM PLANU
[Solid line]	CRTA NA PLANU OD OSNIVKE CRTE
[Dotted line]	GRANICA GRADJEVINSKOG PODRUČJA
[Dotted line]	GRANICA IZDVOJENOG DIELA
[Dotted line]	GRADJEVINSKOG PODRUČJA NASELJA
[Dotted line]	GRANICA IZDVOJENOG GRADJEVINSKOG
[Dotted line]	PODRUČJA IZVAN NASELJA
[Hatched pattern]	Kompletan površinski
[Hatched pattern]	MAŠOVITA NASELJA
[Hatched pattern]	UGOSTITELJSKO-TURISTIČKA NASELJA
[Hatched pattern]	T2 - turistička naselja
[Hatched pattern]	INFRASTRUKTURNA NASELJA
[Hatched pattern]	Ispravnih dio / manjih dio
[Hatched pattern]	SPORTSKO-REKREACIJSKA NASELJA
[Hatched pattern]	R2 - ispravnih (kompletno)
[Hatched pattern]	Promet - cestovni
[Hatched pattern]	GRADNA CESTA
[Hatched pattern]	ZUPALJSKA CESTA
[Hatched pattern]	LOKALNA CESTA
[Hatched pattern]	NEKONVENCIONALNA CESTA
[Hatched pattern]	KORIDOR U SITAŽIVANJU
[Hatched pattern]	Promet - pomorski
[Hatched pattern]	LINA OTVORENA ZA JAVNI PROMET
[Hatched pattern]	ZUPALJSKOG ZNAČAJA
[Hatched pattern]	TRAJEKTNIA LUKA
[Hatched pattern]	PRIVEZIŠTE
[Hatched pattern]	Područja posebnih uvjeta korištenja
[Hatched pattern]	OSOBITO VRIJEDAN PREDJEL -
[Hatched pattern]	PRICLON KANALIZACIJ
[Hatched pattern]	OSOBITO VRIJEDAN PREDJEL -
[Hatched pattern]	KULTURNI KANALIZACIJ
[Hatched pattern]	NEURJEDNI DIO
[Hatched pattern]	GRADJEVINSKOG PODRUČJA
[Hatched pattern]	DZEL DO 0,5m <sup>2</sup> NA KOJI SE PROMIENJALJE
[Hatched pattern]	STAVAK 2. ČLANKA 4. PLANA
[Hatched pattern]	ODSLAVAT PREDJEDNOG
[Hatched pattern]	UREĐENOSTIČKOG PLANA UREĐENJA
[Hatched pattern]	LUČKO PODRUČJE



List: 18.

IZVADAK IZ IZMJENA I DOPUNA PROSTORNOG PLANA GRADA KORČULE  
 Naziv kartografskog prikaza: Građevinska područja i područja posebnih uvjeta korištenja  
 Broj kartografskog prikaza: 4-5

Kartografski prikaz 3e2:

**UVJETI KORISTENJA, UREĐENJA I ZAŠTITE PROSTORA  
- PRIEGLED PROSTORNIH PLANOVA**

Mjerilo 1 : 25 000

0 500 1000

Granice



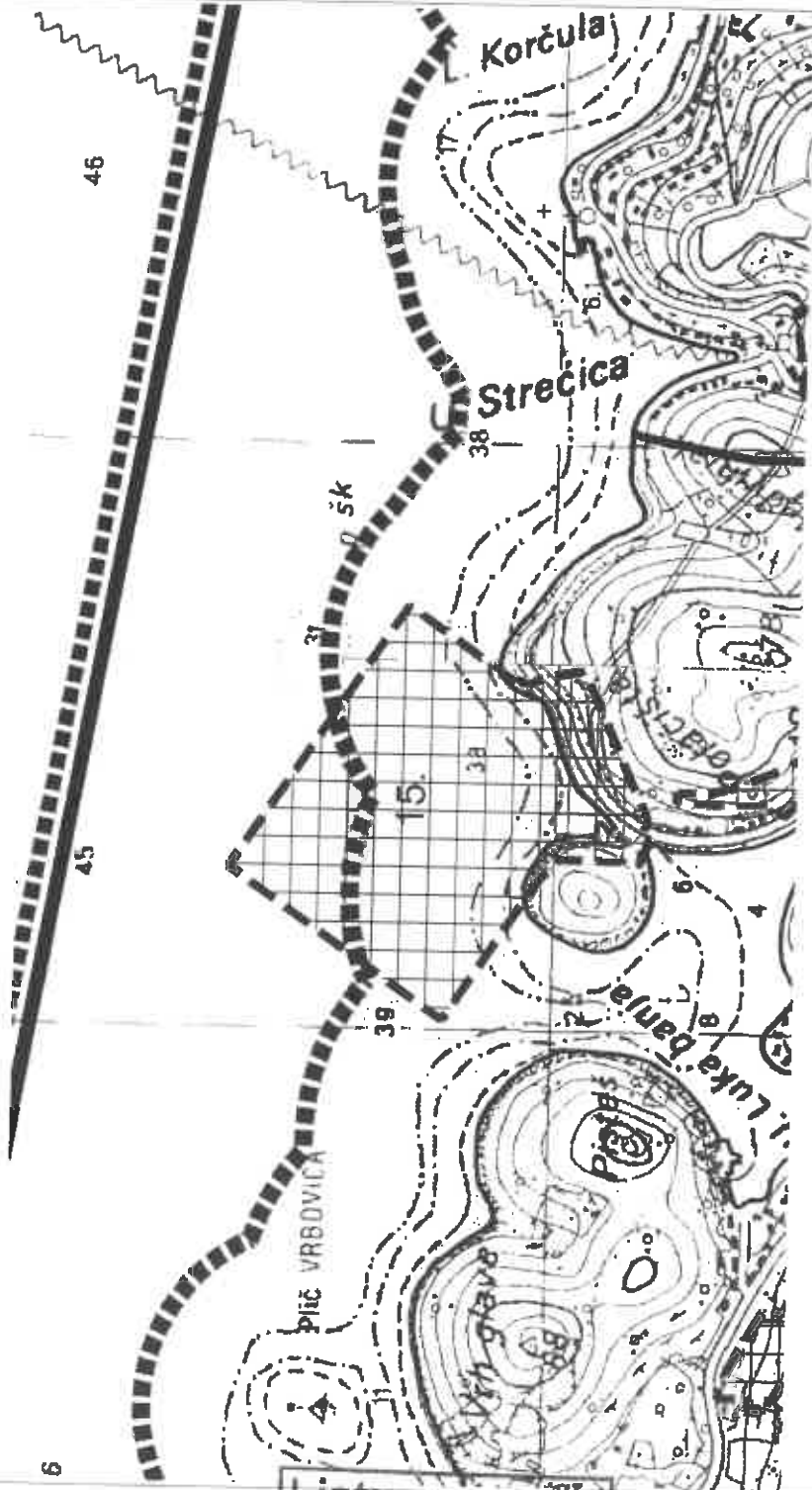
GRANICA OBLAVATA PRUGI KORČULE /  
GRANICA GRADA KORČULE  
GRANICA NASELJA / GRANICA K.O.

PROSTOR OGRANIČENJA

OBALNA CRTA

OBIMAT PREDVIĐENOG  
URBANISTIČKOG PLANA UREĐENJA

1. UPU "DUBINČE"
2. UPU "IZ DOMINČE"
3. UPU "IL BONT REPOS"
4. UPU "KUSLOVNA LOKACIJA UVALA LUKA"
5. UPU "ZAGRADAC"
6. UPU "PALAC"
7. UPU "SV. ANTON"
8. UPU "EKOROMILJA"
9. UPU "LUKA"
10. UPU "UVALA ŠKOLJAK"
11. UPU "KOLODVOR"
12. UPU "STREČICA"
13. UPU "KORČULA - A.K."
14. UPU "IZ LUKVA"
15. UPU "POLAGIŠTA"
16. UPU "ZIMOVSKA BANJA 1"
17. UPU "ZIMOVSKA BANJA 2"
18. UPU "ZIMOVSKA BANJA 3"
19. UPU "TL. ZIMOVSKA BANJA"
20. UPU "TRI ZALA 1"
21. UPU "TRI ZALA 2"
22. UPU "ZIMONO 1"
23. UPU "ZIMONO 2"
24. UPU "IZ GOSVIRICA"
25. UPU "RASOHNATICA"
26. UPU "PISKE"
27. UPU "IZ DUBROVAČNA"
28. UPU "KREZE 1"
29. UPU "KREZE 2"
30. UPU "RANJSKE 1"
31. UPU "RANJSKE 2"
32. UPU "PUPNAT 1"
33. UPU "PUPNAT 2"
34. UPU "IZ PUPNAT"
35. UPU "IZ ČARNA 2"
36. UPU "TL. UVALA ŽITINA"
37. UPU "ZAVALATICA 1"
38. UPU "ZAVALATICA 2"
39. UPU "BAOLJA"



List: 19.

**IZVADAK IZ IZMJENA I DOPUNA PROSTORNOG PLANA GRADA KORČULE**

Naziv kartografskog prikaza: **Uvjeti korištenja, uređenja i zaštite prostora - pregled planova nižeg područja**  
Broj kartografskog prikaza: **3e2**

**IV. PRIJELAZNE I ZAVRŠNE ODREDBE****Članak 23.**

Grad Korčula zadržava pravo na naknadu troška uklanjanja odbačenog otpada iz članka 14. stavka 2. ove Odluke od onečišćivača odnosno vlasnika, odnosno posjednika nekretnine, ako vlasnik nije poznat, odnosno od osobe koja, sukladno posebnom propisu, upravlja određenim područjem (dobrom), na kojem se otpad nalazio.

**Članak 24.**

Sredstva za provedbu mjera iz ove Odluke osiguravaju se u proračunu Grada Korčule.

**Članak 25.**

Na sva pitanja koja nisu uređena ovom Odlukom primjenjuju se odredbe Zakona o održivom gospodarenju otpadom.

**Članak 26.**

Ova Odluka stupa na snagu osmog dana od dana objave u "Službenom glasniku Grada Korčule".

KLASA: 363-01/18-01/04  
URBROJ: 2138/01-01-18-1  
Korčula, 13. travnja 2018.

**PREDSJEDNIK  
GRADSKOG VIJEĆA**  
Marko Skokandić, ing., v.r.

..... o .....

Na temelju članka 86. Zakona o prostornom uređenju ("Narodne novine", broj 153/13 i 65/17), članka 49. točke 24. Statuta Grada Korčule ("Službeni glasnik Grada Korčule", broj 6/09, 3/13, 4/13-pročišćeni tekst i 5/14) te članka 62. Poslovnika Gradskog vijeća Grada Korčule ("Službeni glasnik Grada Korčule", broj 7/09, 8/11, 3/13, 4/13-pročišćeni tekst i 1/16), Gradsko vijeće Grada Korčule je na 8. sjednici održanoj dana 13. travnja 2018. godine donijelo

**O D L U K U**

o izradi Urbanističkog plana uređenja "Polačišta"

**I. PREDMET ODLUKE I POLAZNE ODREDBE****Članak 1.**

(1) Ovom Odlukom utvrđuju se osnovna polazišta i ciljevi temeljem kojih će se izraditi i donijeti Urbanistički plan uređenja "Polačišta" u Korčuli (dalje u tekstu: Plan).

(2) Nositelj izrade Plana je Upravni odjel za prostorno uređenje, zaštitu okoliša, gradnju, komunalno gospodarstvo i promet Grada Korčule (dalje u tekstu: Nositelj).

(3) Koordinator izrade Plana ispred Nositelja je pročelnik Upravnog odjela Grada Korčule nadležnog za prostorno uređenje.

**II. PRAVNA OSNOVA ZA IZRADU I DONOŠENJE PLANA****Članak 2.**

(1) Odluku o izradi Plana donosi Gradsko vijeće Grada Korčule sukladno članku 86. Zakona o prostornom uređenju.

(2) Obuhvat Plana utvrđen je Prostornim planom uređenja Grada Korčule ("Službeni glasnik Grada Korčule", broj 2/03, 3/08, 3/11, 5/11, 10/15, 9/16; dalje u tekstu: PPUG).

(3) Plan će se izraditi i donijeti u skladu sa Zakonom o prostornom uređenju ("Narodne novine", broj 153/13, 65/17; dalje u tekstu: Zakon), Pravilnikom o sadržaju, mjerilima kartografskih prikaza, obveznim prostornim pokazateljima i standardu elaborata prostornih planova ("Narodne novine", broj 106/98, 39/04, 45/04. - ispravak i 163/04.) i ostalim važećim propisima iz područja prostornog uređenja, kao i posebnim propisima.

(4) Uz navedeno, u stavku (3) ovog članka, sukladno članku 61. Zakona, temeljne polazne podatke i odrednice za rješenja, odnosno izradu i donošenje Plana predstavlja PPUG.

**III. RAZLOZI IZRADE PLANA****Članak 3.**

Osnovni razlozi za izradu Plana su:

- gospodarski, razvojni i drugi društveni procesi na području naselja Grada Korčule opravdavaju potrebu izrade Plana;
- u Prostornom planu uređenja Grada Korčule, u članku 104. stavku (2), određena je obveza izrade Plana;
- razlog za izradu Plana je osiguranje prostorno planskih preduvjeta za uređenje prostora te ishođenje dozvola za gradnju unutar luke Korčula.

**IV. OBUHVAT PLANA****Članak 4.**

(1) Obuhvat Plana utvrđen je na kartografskom prilogu koji je sastavni dio ove Odluke, a predstavlja dio PPUG-om utvrđenog obuhvata predviđenog urbanističkog plana uređenja "Polačišta" na kartografskom prikazu 3c2: "Uvjeti korištenja, uređenja i zaštite prostora - pregled prostornih planova" u mjerilu 1:25.000 i kartografskom prikazu 4-5: "Građevinska područja i područja posebnih uvjeta korištenja" u mjerilu 1:5.000.

(2) Temeljem infrastrukturnih rješenja (prometnica i slično) i/ili odgovarajuće topografsko-katastarske geodetske podloge koja će se izraditi za potrebe izrade Plana, dopuštaju se opravdane manje korekcije granice obuhvata Plana u vidu kvalitativnog prenošenja granice obuhvata na novu podlogu i/ili uključivanja infrastrukturnih rješenja u prostorno-planska rješenja Plana.

**V. SAŽETA OCJENA STANJA U OBUHVATU****Članak 5.**

(1) Veći dio obuhvata čini luka otvorena za javni promet županijskog značaja Polačišta kojom

upravlja Županijska lučka uprava Korčula. Unutar granica obuhvata Plana prostor je neizgrađen i neuređen.

(2) Predmetna lokacija pogodna je za izgradnju priveza plovila. Raspored prostora za privez plovila, pristupne prometnice, prostora za promet u mirovanju i ukrcaj/iskrcaj, te pratećih građevina itd., odrediti će se ovim Planom, a temeljem idejnog rješenja koje je izradila tvrtka "Obala" d.o.o., iz Splita, u srpnju 2017. godine.

(3) Luka otvorena za javni promet Polačište pogodna je za prihvata plovila prvenstveno javnog pomorskog prometa, zatim plovila opskrbe, turističkih i drugih plovila, kako u lokalnom tako i međunarodnom prometu.

## VI. CILJEVI I PROGRAMSKA POLAZIŠTA PLANA

### Članak 6.

Ciljevi i programska polazišta koji se ovom Odlukom utvrđuju za izradu Plana odnose se na utvrđivanje optimalnih uvjeta gradnje, korištenja, uređenja te zaštite kopnenog i morskog područja unutar obuhvata Plana. Područje obuhvata potrebno je opremiti svim pratećim sadržajima, uključujući gradnju lučke i komunalne infrastrukture.

## VII. POPIS SEKTORSKIH STRATEGIJA, PLANOVA I STUDIJA I DRUGIH DOKUMENATA PROPISANIH POSEBNIM ZAKONIMA KOJIMA, ODNOSNO U SKLADU S KOJIMA SE UTVRĐUJU ZAHTJEVI ZA IZRADU PROSTORNIH PLANOVA

### Članak 7.

(1) Za potrebe izrade Plana izradit će se odgovarajuća katastarsko-topografska geodetska podloga, a u izradi samih rješenja koristit će se raspoloživa dokumentacija Nositelja.

(2) Zahtjevi, podaci i smjernice koje će iz područja svog djelokruga dostaviti javnopravna tijela određena posebnim propisima te drugi sudionici u izradi poimence određeni u članku 9. ove Odluke, smatrat će se sektorskim dokumentima u skladu s kojima će se izraditi rješenja Plana. U slučaju naknadne potrebe omogućuje se i izrada drugih potrebnih stručnih podloga.

## VIII. NAČIN PRIBAVLJANJA STRUČNIH RJEŠENJA PLANA

### Članak 8.

Stručno rješenje Plana pribavit će se od jednog stručnog izrađivača.

## IX. POPIS JAVNOPRAVNIH TIJELA ODREĐENIH POSEBNIM PROPISIMA, KOJA DAJU ZAHTJEVE ZA IZRADU PLANA TE DRUGIH SUDIONIKA KORISNIKA PROSTORA KOJI TREBAJU SUDJELOVATI U IZRADI PLANA

### Članak 9.

(1) Popis javnopravnih tijela određenih posebnim propisima i drugih sudionika koji će sudjelovati u izradi Plana i od kojih će se zatražiti dostava zahtjeva (podataka, planskih smjernica i propisanih dokumenata) iz njihove nadležnosti potrebnih za izradu Plana u kontekstu planiranih

ciljeva i programskih polazišta iz članka 6. ove Odluke, a koja, temeljem tih propisa, sudjeluju u izradi i donošenju Plana:

1. MINISTARSTVO GRADITELJSTVA I PROSTORNOG UREĐENJA, Uprava za prostorno uređenje, pravne poslove i programe Europske Unije, Ulica Republike Austrije 20, 10000 Zagreb;
2. ZAVOD ZA PROSTORNO UREĐENJE DUBROVAČKO-NERETVANSKE ŽUPANIJE, Petilovrijenci 2, 20000 Dubrovnik;
3. MINISTARSTVO KULTURE, Uprava za zaštitu kulturne baštine, Konzervatorski odjel u Dubrovniku, Cvijete Zuzorić 6, 20000 Dubrovnik;
4. MINISTARSTVO OBRANE, Uprava za materijalne resurse, Služba za nekretnine, graditeljstvo i zaštitu okoliša, Trg kralja Petra Krešimira IV. 1, 10000 Zagreb;
5. MINISTARSTVO ZAŠTITE OKOLIŠA I ENERGETIKE, Uprava za zaštitu prirode, Radnička cesta 80, 10000 Zagreb;
6. HRVATSKA REGULATORNA AGENCIJA ZA MREŽNE DJELATNOSTI, Roberta Frangeša Mihanovića 9, 10110 Zagreb;
7. DRŽAVNA UPRAVA ZA ZAŠTITU I SPAŠAVANJE, Područni ured Dubrovnik, Liechtensteinov put 31, 20000 Dubrovnik;
8. MINISTARSTVO POLJOPRIVUDE, Uprava poljoprivrede i prehrambene industrije, Služba za poljoprivredno zemljište, Ulica grada Vukovara 78, 10000 Zagreb;
9. MINISTARSTVO POLJOPRIVUDE, Uprava šumarstva, lovstva i drvne industrije, Planinska 2a, 10000 Zagreb;
10. MINISTARSTVO POMORSTVA, PROMETA I INFRASTRUKTURE, Prisaavlje 14, 10000 Zagreb;
11. MINISTARSTVO POMORSTVA, PROMETA I INFRASTRUKTURE, Lučka Kapetanija Dubrovnik, Obala Stjepana Radića 37, 20000 Dubrovnik;
12. HRVATSKE ŠUME, Uprava šuma Podružnica Split, Kralja Zvonimira 35/III, 21000 Split;
13. HRVATSKE VODE, VGO Split, Vukovarska 35, 21000 Split;
14. HRVATSKE VODE, VGO Split - VGI Opuzen - "Neretva - Korčula", Trg Opuzenske bojne 5, 20355 Opuzen;
15. MUP - POLICIJSKA UPRAVA DUBROVAČKO-NERETVANSKA, Odjel upravnih, inspekcijских i poslova zaštite i spašavanja, Dr. Ante Starčevića 13, 20000 Dubrovnik;
16. DUBROVAČKO-NERETVANSKA ŽUPANIJA, Upravni odjel za prostorno

List:

21.



- uređenje i gradnju, Vukovarska 16, 20000 Dubrovnik;
17. UBROVAČKO-NERETVANSKA ŽUPANIJA, Upravni odjel za prostorno uređenje i gradnju - Ispostava u Korčuli, Foša 1, 20260 Korčula;
18. DUBROVAČKO-NERETVANSKA ŽUPANIJA, Upravni odjel za zaštitu okoliša i prirode, Vukovarska 16, 20000 Dubrovnik;
19. HEP - OPERATOR DISTRIBUCIJSKOG SUSTAVA (HEP ODS) D.O.O., DP Elektrojug Dubrovnik, Nikole Tesle 3, 20000 Dubrovnik;
20. HEP - OPERATOR DISTRIBUCIJSKOG SUSTAVA (HEP-ODS) D.O.O., DP Elektrojug Dubrovnik - Pogonski ured Korčula, Strečica 16, 20260 Korčula;
21. HRVATSKI OPERATOR PRIJENOSNOG SUSTAVA, Kupska 4, 10000 Zagreb;
22. HRVATSKI OPERATOR PRIJENOSNOG SUSTAVA, Sektor za razvoj, investicije i izgradnju, Odjel za izgradnju Split, Kneza Ljudevita Posavskog 5, 21000 Split;
23. ŽUPANIJSKA LUČKA UPRAVA KORČULA, Trg Petra Šegedina 7, 20260 Korčula;
24. NPKLM VODOVOD d.o.o., Put sv. Luke b.b., 20260 Korčula;
25. KTD "Hober" d.o.o., Hrvatske bratske zajednice 69/II, 20260 Korčula;
26. HRVATSKE CESTE d.o.o., Sektor za studije i projektiranje, Vončinina 3, 10000 Zagreb;
27. HRVATSKE CESTE d.o.o., Sektor za održavanje i promet, Poslovna jedinica Split, Tehnička ispostava Dubrovnik, Vladimira Nazora 8, 20000 Dubrovnik;
28. MJESNI ODBOR ŽRNOVO, Žrnovo;
29. MJESNI ODBOR MEDVINJAK Žrnovo.

(2) Ako se tijekom izrade Plana ukaže potreba, u postupak izrade mogu se uključiti i drugi sudionici.

#### Članak 10.

(1) Sukladno članku 88. Zakona, Nositelj izrade obavijesti će javnost odnosno sve zainteresirane sudionike korisnike prostora o izradi Plana kako slijedi:

- objavom u dnevnom tisku,
- objavom na mrežnim stranicama Grada Korčule,
- objavom na odgovarajućim mrežnim stranicama nadležnog tijela područne (regionalne) amouprave,
- kroz informacijski sustav prostornog uređenja odnosno na mrežnim stranicama inistarstva graditeljstva i prostornog uređenja.

(2) obavijesti iz stavka (1) ovog članka, Nositelj će pozvati sve zainteresirane sudionike korisni-

ke prostora na dostavu prijedloga kako bi se predložila što kvalitetnija rješenja. Nositelj i stručni izrađivač dužni su zaprimljene prijedloge razmotriti, ali se na iste podnositeljima neće dostavljati pisani odgovor.

#### X. PLANIRANI ROK ZA IZRADU PROSTORNOG PLANA, ODNOSNO NJEGOVIH POJEDINIH FAZA I ROK ZA PRIPREMU ZAHTEJEVA ZA IZRADU PROSTORNOG PLANA TIJELA I OSOBA ODREĐENIH POSEBNIM PROPISIMA

##### Članak 11.

(1) Za izradu Plana utvrđuju se slijedeći rokovi:

- za dostavljanje zahtjeva iz članka 9. ove Odluke: 30 dana;
- za izradu Nacrta prijedloga: 60 dana od dana dostave zahtjeva javnopravnih tijela iz članka 9. ove Odluke;
- javna rasprava će se provesti u trajanju od 30 dana;
- za izradu Nacrta konačnog prijedloga: 15 dana od dana izrade izvješća o javnoj raspravi;
- za izradu Konačnog prijedloga Plana: 8 dana nakon utvrđivanja Konačnog prijedloga;
- za dostavu izvornika Plana: 15 dana od dana objave odluke o donošenju Plana u "Službenom glasniku Grada Korčule".

(2) Rokovi iz stavka 1. ovog članka iz opravdanih razloga mogu se produžiti, uz suglasnost Nositelja izrade i izrađivača.

#### XI. IZVORI FINANCIRANJA IZRADE PLANA

##### Članak 12.

Sredstva za izradu Plana osigurati će Županijska lučka uprava Korčula, o čemu će se sklopiti poseban sporazum između Grada Korčule i Županijske lučke uprave Korčula.

#### XII. ZAVRŠNE ODREDBE

##### Članak 13.

(1) Nositelj izrade dostavit će po jedan primjerak ove Odluke, javnopravnim tijelima određenim posebnim propisima te drugim sudionicima u izradi Plana poimence utvrđenim u članku 9. ove Odluke.

(2) Javnost i drugi zainteresirani dionici korisnici prostora obavještavaju se prema članku 10. stavku (2) ove Odluke.

##### Članak 14.

Ova Odluka stupa na snagu osmog dana od dana objave u "Službenom glasniku Grada Korčule".

KLASA: 350-03/12-01/03  
URBROJ: 2138/01-01-18-70  
Korčula, 13. travnja 2018.

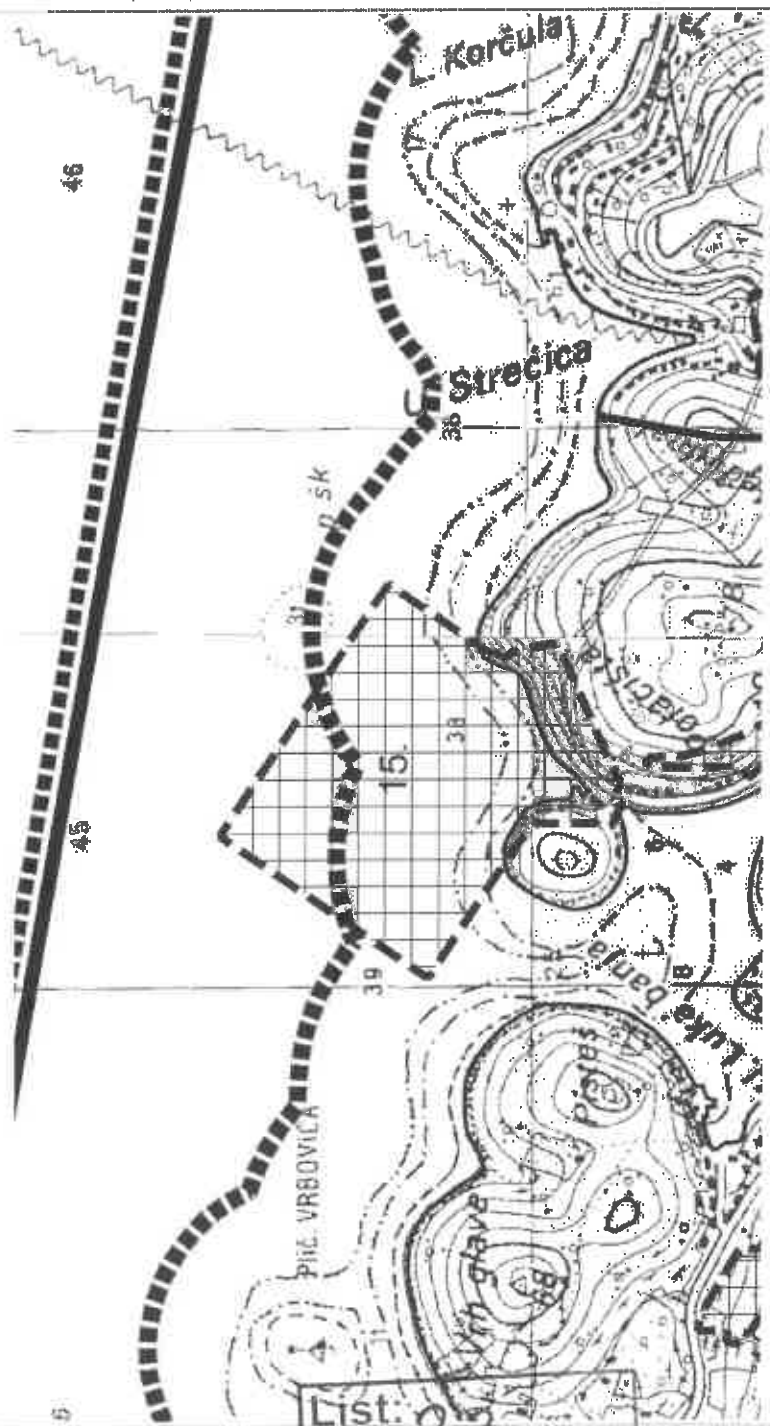
PREDSJEDNIK  
GRADSKOG VIJEĆA  
Marko Skokandić, ing., v.r.

Kartografski prikaz: 302  
 UVJETI, KONSTRUKCIJA, UREĐENJA I ZAŠTITE PROSTORA  
 - PREGLED PROSTORNE RJEŠENJA

1:20.000



- 1. UZDOLŽNA
- 2. UZDOLŽNA
- 3. UZDOLŽNA
- 4. UZDOLŽNA
- 5. UZDOLŽNA
- 6. UZDOLŽNA
- 7. UZDOLŽNA
- 8. UZDOLŽNA
- 9. UZDOLŽNA
- 10. UZDOLŽNA
- 11. UZDOLŽNA
- 12. UZDOLŽNA
- 13. UZDOLŽNA
- 14. UZDOLŽNA
- 15. UZDOLŽNA
- 16. UZDOLŽNA
- 17. UZDOLŽNA
- 18. UZDOLŽNA
- 19. UZDOLŽNA
- 20. UZDOLŽNA
- 21. UZDOLŽNA
- 22. UZDOLŽNA
- 23. UZDOLŽNA
- 24. UZDOLŽNA
- 25. UZDOLŽNA
- 26. UZDOLŽNA
- 27. UZDOLŽNA
- 28. UZDOLŽNA
- 29. UZDOLŽNA
- 30. UZDOLŽNA
- 31. UZDOLŽNA
- 32. UZDOLŽNA
- 33. UZDOLŽNA
- 34. UZDOLŽNA
- 35. UZDOLŽNA
- 36. UZDOLŽNA
- 37. UZDOLŽNA
- 38. UZDOLŽNA
- 39. UZDOLŽNA
- 40. UZDOLŽNA
- 41. UZDOLŽNA
- 42. UZDOLŽNA
- 43. UZDOLŽNA
- 44. UZDOLŽNA
- 45. UZDOLŽNA
- 46. UZDOLŽNA



List: 23.

IZVAĐAK IZ IZMJENA I DOPUNA PROSTORNEG PLANA GRADA KORČULE  
 Naziv kartografskog prikaza: Uvjeti korištenja, uređenja i zaštite prostora - pregled planova užih područja  
 Broj kartografskog prikaza: 302

II. IZMJENE I DOPUNE PROSTORNOG PLANA UREĐENJA GRADA KORČULE

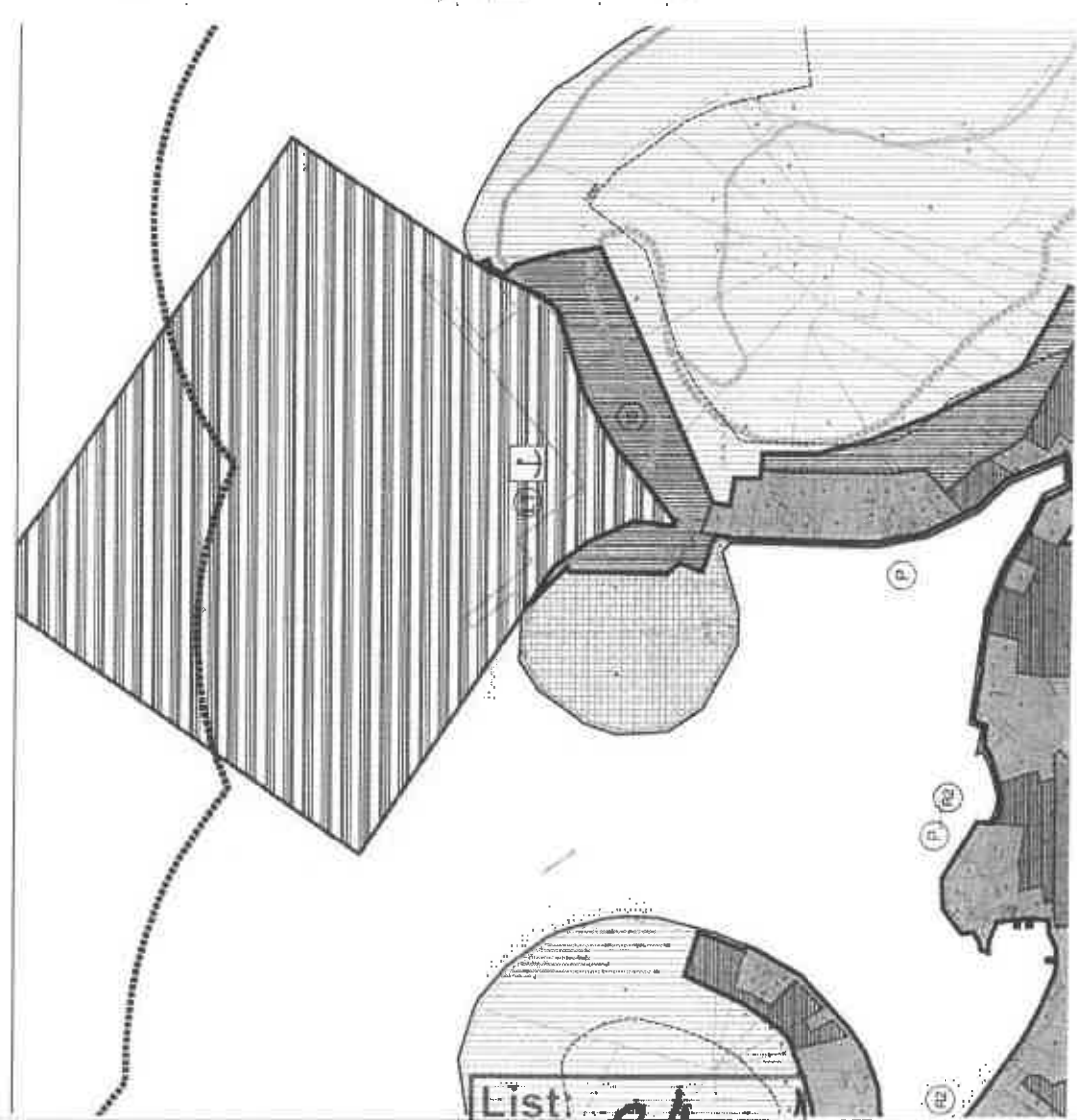
Kartografski prikaz 4-5  
GRADSKOG PODRUČJA I PODRUČJA POSEBNIH UČELJA KORČULE

Mjalo 1:5.000

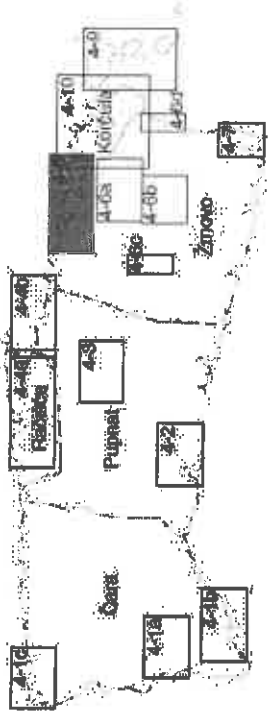
**Simboli**

**Gradska područja i područja posebnih učelja**

- 1. ZONIRANA PODRUČJA (POSREDOVANJE)
- 2. ZONIRANA PODRUČJA (POSREDOVANJE)
- 3. ZONIRANA PODRUČJA (POSREDOVANJE)
- 4. ZONIRANA PODRUČJA (POSREDOVANJE)
- 5. ZONIRANA PODRUČJA (POSREDOVANJE)
- 6. ZONIRANA PODRUČJA (POSREDOVANJE)
- 7. ZONIRANA PODRUČJA (POSREDOVANJE)
- 8. ZONIRANA PODRUČJA (POSREDOVANJE)
- 9. ZONIRANA PODRUČJA (POSREDOVANJE)
- 10. ZONIRANA PODRUČJA (POSREDOVANJE)
- 11. ZONIRANA PODRUČJA (POSREDOVANJE)
- 12. ZONIRANA PODRUČJA (POSREDOVANJE)
- 13. ZONIRANA PODRUČJA (POSREDOVANJE)
- 14. ZONIRANA PODRUČJA (POSREDOVANJE)
- 15. ZONIRANA PODRUČJA (POSREDOVANJE)
- 16. ZONIRANA PODRUČJA (POSREDOVANJE)
- 17. ZONIRANA PODRUČJA (POSREDOVANJE)
- 18. ZONIRANA PODRUČJA (POSREDOVANJE)
- 19. ZONIRANA PODRUČJA (POSREDOVANJE)
- 20. ZONIRANA PODRUČJA (POSREDOVANJE)
- 21. ZONIRANA PODRUČJA (POSREDOVANJE)
- 22. ZONIRANA PODRUČJA (POSREDOVANJE)
- 23. ZONIRANA PODRUČJA (POSREDOVANJE)
- 24. ZONIRANA PODRUČJA (POSREDOVANJE)
- 25. ZONIRANA PODRUČJA (POSREDOVANJE)
- 26. ZONIRANA PODRUČJA (POSREDOVANJE)
- 27. ZONIRANA PODRUČJA (POSREDOVANJE)
- 28. ZONIRANA PODRUČJA (POSREDOVANJE)
- 29. ZONIRANA PODRUČJA (POSREDOVANJE)
- 30. ZONIRANA PODRUČJA (POSREDOVANJE)
- 31. ZONIRANA PODRUČJA (POSREDOVANJE)
- 32. ZONIRANA PODRUČJA (POSREDOVANJE)
- 33. ZONIRANA PODRUČJA (POSREDOVANJE)
- 34. ZONIRANA PODRUČJA (POSREDOVANJE)
- 35. ZONIRANA PODRUČJA (POSREDOVANJE)
- 36. ZONIRANA PODRUČJA (POSREDOVANJE)
- 37. ZONIRANA PODRUČJA (POSREDOVANJE)
- 38. ZONIRANA PODRUČJA (POSREDOVANJE)
- 39. ZONIRANA PODRUČJA (POSREDOVANJE)
- 40. ZONIRANA PODRUČJA (POSREDOVANJE)
- 41. ZONIRANA PODRUČJA (POSREDOVANJE)
- 42. ZONIRANA PODRUČJA (POSREDOVANJE)
- 43. ZONIRANA PODRUČJA (POSREDOVANJE)
- 44. ZONIRANA PODRUČJA (POSREDOVANJE)
- 45. ZONIRANA PODRUČJA (POSREDOVANJE)
- 46. ZONIRANA PODRUČJA (POSREDOVANJE)
- 47. ZONIRANA PODRUČJA (POSREDOVANJE)
- 48. ZONIRANA PODRUČJA (POSREDOVANJE)
- 49. ZONIRANA PODRUČJA (POSREDOVANJE)
- 50. ZONIRANA PODRUČJA (POSREDOVANJE)
- 51. ZONIRANA PODRUČJA (POSREDOVANJE)
- 52. ZONIRANA PODRUČJA (POSREDOVANJE)
- 53. ZONIRANA PODRUČJA (POSREDOVANJE)
- 54. ZONIRANA PODRUČJA (POSREDOVANJE)
- 55. ZONIRANA PODRUČJA (POSREDOVANJE)
- 56. ZONIRANA PODRUČJA (POSREDOVANJE)
- 57. ZONIRANA PODRUČJA (POSREDOVANJE)
- 58. ZONIRANA PODRUČJA (POSREDOVANJE)
- 59. ZONIRANA PODRUČJA (POSREDOVANJE)
- 60. ZONIRANA PODRUČJA (POSREDOVANJE)
- 61. ZONIRANA PODRUČJA (POSREDOVANJE)
- 62. ZONIRANA PODRUČJA (POSREDOVANJE)
- 63. ZONIRANA PODRUČJA (POSREDOVANJE)
- 64. ZONIRANA PODRUČJA (POSREDOVANJE)
- 65. ZONIRANA PODRUČJA (POSREDOVANJE)
- 66. ZONIRANA PODRUČJA (POSREDOVANJE)
- 67. ZONIRANA PODRUČJA (POSREDOVANJE)
- 68. ZONIRANA PODRUČJA (POSREDOVANJE)
- 69. ZONIRANA PODRUČJA (POSREDOVANJE)
- 70. ZONIRANA PODRUČJA (POSREDOVANJE)
- 71. ZONIRANA PODRUČJA (POSREDOVANJE)
- 72. ZONIRANA PODRUČJA (POSREDOVANJE)
- 73. ZONIRANA PODRUČJA (POSREDOVANJE)
- 74. ZONIRANA PODRUČJA (POSREDOVANJE)
- 75. ZONIRANA PODRUČJA (POSREDOVANJE)
- 76. ZONIRANA PODRUČJA (POSREDOVANJE)
- 77. ZONIRANA PODRUČJA (POSREDOVANJE)
- 78. ZONIRANA PODRUČJA (POSREDOVANJE)
- 79. ZONIRANA PODRUČJA (POSREDOVANJE)
- 80. ZONIRANA PODRUČJA (POSREDOVANJE)
- 81. ZONIRANA PODRUČJA (POSREDOVANJE)
- 82. ZONIRANA PODRUČJA (POSREDOVANJE)
- 83. ZONIRANA PODRUČJA (POSREDOVANJE)
- 84. ZONIRANA PODRUČJA (POSREDOVANJE)
- 85. ZONIRANA PODRUČJA (POSREDOVANJE)
- 86. ZONIRANA PODRUČJA (POSREDOVANJE)
- 87. ZONIRANA PODRUČJA (POSREDOVANJE)
- 88. ZONIRANA PODRUČJA (POSREDOVANJE)
- 89. ZONIRANA PODRUČJA (POSREDOVANJE)
- 90. ZONIRANA PODRUČJA (POSREDOVANJE)
- 91. ZONIRANA PODRUČJA (POSREDOVANJE)
- 92. ZONIRANA PODRUČJA (POSREDOVANJE)
- 93. ZONIRANA PODRUČJA (POSREDOVANJE)
- 94. ZONIRANA PODRUČJA (POSREDOVANJE)
- 95. ZONIRANA PODRUČJA (POSREDOVANJE)
- 96. ZONIRANA PODRUČJA (POSREDOVANJE)
- 97. ZONIRANA PODRUČJA (POSREDOVANJE)
- 98. ZONIRANA PODRUČJA (POSREDOVANJE)
- 99. ZONIRANA PODRUČJA (POSREDOVANJE)
- 100. ZONIRANA PODRUČJA (POSREDOVANJE)



List: 24



IZVAJAK IZ IZMJENA I DOPUNA PROSTORNOG PLANA GRADA KORČULE  
Naziv kartografskog prikaza: Gradsko područje i područje posebnih učelja Korčule  
Broj: kartografskog prikaza: 4-5



**REPUBLIKA HRVATSKA  
DUBROVAČKO-NERETVANSKA ŽUPANIJA  
GRAD KORČULA**

**Upravni odjel za prostorno uređenje, zaštitu okoliša,  
gradnju, komunalno gospodarstvo i promet**

KLASA: 350-03/12-01/03  
URBROJ: 2138/01-06/1-18-79  
Korčula, 30. travnja 2018.

Na temelju članka 14. stavak (1) i članka 88. stavak (1) Zakona o prostornom uređenju („Narodne novine“, broj 153/13 i 65/17) i Odluke o izradi Urbanističkog plana uređenja „Polačišta“ („Službeni glasnik Grada Korčule“, broj 5/18), Grad Korčula - Upravni odjel za prostorno uređenje, zaštitu okoliša, gradnju, komunalno gospodarstvo i promet objavljuje

**O B A V I J E S T  
O IZRADI URBANISTIČKOG PLANA UREĐENJA „POLAČIŠTA“**

**I.**

Temeljem Odluke o izradi Urbanističkog plana uređenja „Polačišta“ („Službeni glasnik Grada Korčule“, broj 5/18) započinje izrada Urbanističkog plana uređenja „Polačišta“.

**II.**

Potencijalno zainteresirane osobe mogu podnositi prijedloge za izradu Plana u roku od 30 kalendarskih dana od dana objave ove obavijesti u dnevnom tisku. Prijedlozi se mogu odnositi isključivo na obuhvat Plana. Prijedlozi se podnose na adresu: Grad Korčula, Upravni odjel za prostorno uređenje, zaštitu okoliša, gradnju, komunalno gospodarstvo i promet, Trg Antuna i Stjepana Radića 1, Korčula. Podnositeljima prijedloga u ovoj fazi neće se dostavljati pisani odgovori.

**III.**

Detaljnije obavijesti svi zainteresirani mogu dobiti u Upravnom odjelu za prostorno uređenje, zaštitu okoliša, gradnju, komunalno gospodarstvo i promet Grada Korčule, Trg Antuna i Stjepana Radića 1, Korčula, svakim radnim danom od 8,00 do 11,00 sati ili na telefon 020/711-184.





SLUŽBENE WEB STRANICE

**Grad Korčula**

UNESCO Tentative List

**([http://www.korcula](http://www.korcula.hr)**

KONTAKT INFORMACIJE

**GRAD KORČULA**

Trg Antuna i Stjepana Radića 1,  
20260 Korčula

E-mail:

[info@korcula.hr](mailto:info@korcula.hr) (mailto:info@korcula.hr)

Tel:

+385 20 711 143

+385 20 711 184

Fax:

+385 20 711 706

# OBAVIJEST O IZRADI URBANISTIČKOG PLANA UREĐENJA „POLAČIŠTA“

30.04.2018

Komentirajte (<http://www.korcula.hr/obavijest-o-izradi-urbanistickog-plana-uredenja-polacista/#respond>)

## KATEGORIJA

Izdvojeno

(<http://www.korcula.hr/kategorija-izdvojeno>)

Vijesti

(<http://www.korcula.hr/kategorija-vijesti>)

Na temelju članka 14. stavak (1) i članka 88. stavak (1) Zakona o prostornom uređenju („Narodne novine“, broj 153/13 i 65/17) i Odluke o izradi Urbanističkog plana uređenja „Polačišta“ („Službeni glasnik Grada Korčule“, broj 5/18), Grad Korčula – Upravni odjel za prostorno uređenje, zaštitu okoliša, gradnju, komunalno gospodarstvo i promet objavljuje

## PODIJELI



(<http://www.korcula.hr/obavijest-o-izradi-urbanistickog-plana-uredenja-polacista?share=twitter&nb=1>)



(<http://www.korcula.hr/obavijest-o-izradi-urbanistickog-plana-uredenja-polacista?share=facebook&nb=1>)



(<http://www.korcula.hr/obavijest-o-izradi-urbanistickog-plana-uredenja-polacista?share=google-plus-1&nb=1>)

## OBAVIJEST

### O IZRADI URBANISTIČKOG PLANA UREĐENJA „POLAČIŠTA“

I.

Temeljem Odluke o izradi Urbanističkog plana uređenja „Polačišta“ („Službeni glasnik Grada Korčule“, broj 5/18) započinje izrada Urbanističkog plana uređenja „Polačišta“.

List: **26.**

LAJKAJ OVO:

★ Sviđa mi se

Budite prvi kome se ovo  
svidi

II.

Potencijalno zainteresirane osobe mogu podnositi prijedloge za izradu Plana u roku od 30 kalendarskih dana od dana objave ove obavijesti u dnevnom tisku. Prijedlozi se mogu odnositi isključivo na obuhvat Plana. Prijedlozi se podnose na adresu: Grad Korčula, Upravni odjel za prostorno uređenje, zaštitu okoliša, gradnju, komunalno gospodarstvo i promet, Trg Antuna i Stjepana Radića 1, Korčula. Podnositeljima prijedloga u ovoj fazi neće se dostavljati pismeni odgovori.

III.

Detaljnije obavijesti svi zainteresirani mogu dobiti u Upravnom odjelu za prostorno uređenje, zaštitu okoliša, gradnju, komunalno gospodarstvo i promet Grada Korčule, Trg Antuna i Stjepana Radića 1, Korčula, svakim radnim danom od 8,00 do 11,00 sati ili na telefon 020/711-184.

v.d.

PROČELNIK

Ivan Blitvić, ing. građ.

Obavijest možete pročitati i na linku. (<http://www.korcula.hr/wp-content/uploads/2018/04/79-obavijest-o-izradi-upu-polaciste.pdf>)

List: 27

KATEGORIJA: OBAVIJESTI I NAJAVE



### Obavijest o izradi Urbanističkog plana uređenja "Polačišta"

(<http://www.edubrovnik.org/obavijesti-i-najave/obavijest-o-izradi-urbanistickog-plana-uredenja-polacista/>)

■ Obavijesti i najave (<http://www.edubrovnik.org/category/obavijesti-i-najave/>) © svibanj 2, 2018

(<http://www.edubrovnik.org/obavijesti-i-najave/obavijest-o-izradi-urbanistickog-plana-uredenja-polacista/>) 🗨️ Urednik

(<http://www.edubrovnik.org/author/ivanakrstovic/>)

Obavijest o Izradi Urbanističkog plana uređenja "Polačišta"

### Izrada Županijskog programa za mlade – poziv na radionice u općini Lastovo, općini Vela Luka i općini Mljet

(<http://www.edubrovnik.org/obavijesti-i-najave/izrada-zupanijskog-programa-za-mlade-poziv-na-radionice-u-opcini-lastovo-opcini-vela-luka-i-opcini-mljet/>)

■ Obavijesti i najave (<http://www.edubrovnik.org/category/obavijesti-i-najave/>) © travanj 24, 2018

(<http://www.edubrovnik.org/obavijesti-i-najave/izrada-zupanijskog-programa-za-mlade-poziv-na-radionice-u-opcini-lastovo-opcini-vela-luka-i-opcini-mljet/>) 🗨️ Urednik (<http://www.edubrovnik.org/author/ivanakrstovic/>)

Dubrovačko-neretvanska županija u partnerstvu sa udrugom Europski dom Dubrovnik, u sklopu Županijskog programa za mlade organizira radionice za dionike iz svih dijelova Dubrovačko-neretvanske županije koji na različite načine skrbe za mlade kao što su jedinice lokalne samouprave, obrazovne, znanstvene, kulturne i socijalne ustanove te udruge mladih i za mlade. Radionice će se održati : u [...]

### Izrada Županijskog programa za mlade – poziv na radionice u Gradu Korčuli

(<http://www.edubrovnik.org/obavijesti-i-najave/izrada-zupanijskog-programa-za-mlade-poziv-na-radionice-u-gradu-korculi/>)

■ Obavijesti i najave (<http://www.edubrovnik.org/category/obavijesti-i-najave/>) © travanj 10, 2018


(<http://www.edubrovnik.org/obavijesti-i-najave/izrada-zupanijskog-programa-za-mlade-poziv-na-radionice-u-gradu-korculi/>) 🗨️ Urednik (<http://www.edubrovnik.org/author/ivanakrstovic/>)

Dubrovačko-neretvanska županija u partnerstvu sa udrugom Europski dom Dubrovnik, u sklopu Programa za mlade organizira radionice za sudionike različitih profila s ciljem poboljšanja života mladih u Dubrovačko-neretvanskoj županiji. Pozivaju se svi dionici koji izravno rade s mladima ili su zaduženi skrbiti o njima, na radionice koje će se održati u četvrtak (12. travnja 2018.) u zgradi [...]

### Odluka o dodjeli sredstava za sufinanciranje Programa javnih potreba u kulturi Dubrovačko-neretvanske županije za 2018. godinu

(<http://www.edubrovnik.org/obavijesti-i-najave/odluka-o-dodjeli-sredstava-za-sufinanciranje-programa-javnih-potreba-u-kulturi-dubrovacko-neretvanske-zupanije-za-2018-godinu/>)

List: 28.



HRVATSKI  
ZAVOD ZA  
PROSTORNI  
RAZVOJ

## Dubrovačko-neretvanska županija

- 02.05.2018. - Izrada Urbanističkog plana uređenja "Polačišta", Grad Korčula
- 20.04.2018. - Izrada IV. Izmjena i dopuna Generalnog urbanističkog plana Grada Dubrovnika
- 28.03.2018. - Izrada IV. Izmjena i dopuna Prostornog plana uređenja Grada Dubrovnika
- 28.12.2017. - Izrada Urbanističkog plana uređenja ugostiteljsko-turističke zone Plitvine u Veloj Luci
- 28.12.2017. - Izrada Urbanističkog plana uređenja ugostiteljsko-turističke zone Gradina i dijela građevinskog područja naselja (Izdvojeni dio) u Gradini, u Veloj Luci
- 28.12.2017. - Izrada Izmjena i dopuna Prostornog plana uređenja Općine Vela Luka
- 24.10.2017. - Izrada Urbanističkog plana uređenja "GZ Lokva", Grad Korčula
- 13.10.2017. - Izrada ciljanih Izmjena i dopuna Prostornog plana uređenja Općine Konavle
- 09.10.2017. - Izrada Izmjena i dopuna Prostornog plana uređenja Općine Slivno vezano za privez plovila
- 29.09.2017. - Izrada Izmjena i dopuna Prostornog plana uređenja Grada Dubrovnika, Izmjena i dopuna Generalnog urbanističkog plana Grada Dubrovnika i Izmjena i dopuna Detaljnog plana uređenja „Stambenog naselja Solitudo“
- 07.09.2017. - Izrada I. Izmjena i dopuna Prostornog plana uređenja Općine Zažablje
- 03.08.2017. - Izrada Izmjena i dopuna Prostornog plana uređenja Općine Konavle
- 01.08.2017. - Izrada Urbanističkog plana uređenja Luka Ploče 11, Grad Ploče
- 28.07.2017. - Izrada Urbanističkog plana uređenja "Komolac", Grad Dubrovnik
- 28.07.2017. - Izrada Urbanističkog plana uređenja "Tehničko-tehnološki blok Osojnik", Grad Dubrovnik
- 31.03.2017. - Izrada II. Izmjena i dopuna Detaljnog plana uređenja Groblje, Općina Župa Dubrovačka
- 31.03.2017. - Izrada Izmjena i dopuna Urbanističkog plana uređenja "Srebreno I", Općina Župa Dubrovačka
- 31.03.2017. - Izrada Urbanističkog plana uređenja "Školski centar", Općina Župa Dubrovačka
- 25.01.2017. - Izrada V. Izmjena i dopuna Prostornog plana uređenja Općine Slivno
- 25.01.2017. - Izrada II. Izmjena i dopuna Urbanističkog plana uređenja naselja Duba, Općina Slivno
- 06.12.2016. - Izrada Izmjena i dopuna Prostornog plana uređenja Općine Blato
- 17.11.2016. - Izrada Urbanističkog plana uređenja "Milhančić" (UPU 49), Općina Konavle
- 27.10.2016. - Izrada Izmjena i dopuna Prostornog plana uređenja Grada Dubrovnika, Izmjena i dopuna Generalnog urbanističkog plana Grada Dubrovnika, te stavljanju Izvan snage Detaljnog plana uređenja "Belvedere"
- 05.07.2016. - Izrada Izmjena i dopuna Urbanističkog plana uređenja „Cavtat sa Zvekovicom“, Općina Konavle
- 27.06.2016. - Izrada Urbanističkog plana uređenja „Sudurad – turističke zona Za Orsanom“, Grad Dubrovnik
- 31.03.2016. - Izrada Urbanističkog plana uređenja stambenog naselja za branitelje na Nuncijati, Grad Dubrovnik
- 31.03.2016. - Izrada Izmjena i dopuna Detaljnog plana uređenja športsko-rekreacijskog parka „Gospino polje“, Grad Dubrovnik
- 31.03.2016. - Izrada Urbanističkog plana uređenja „2.2 Sv. Jakov“, Grad Dubrovnik
- 08.03.2016. - Izrada III. Izmjena i dopuna Prostornog plana uređenja Grada Opuzena
- 19.02.2016. - Izrada Izmjena i dopuna Urbanističkog plana uređenja naselja Sobra, Općina Metković
- 19.02.2016. - Izrada Urbanističkog plana uređenja dijela naselja Babino Polje – „Uvala Sutmiholjska 2“, Općina Metković
- 26.08.2015. - Izrada Izmjena i dopuna Urbanističkog plana uređenja Orebić-Podgorje-Stanković
- 21.07.2015. - Izmjene i dopune Odluke o Izradi Izmjena i dopuna Prostornog plana Dubrovačko-neretvanske županije
- 18.05.2015. - Izrada III. (ciljanih) Izmjena i dopuna Prostornog plana uređenja Općine Lumbarda
- 29.04.2015. - Izrada Izmjena i dopuna Prostornog plana uređenja Općine Orebić
- 23.07.2014. - Izrada Izmjena i dopuna Urbanističkoga plana uređenja turističke zone „Orašac – Vrtovi sunca“

© Copyright 2014. HZPR

List: 29



karakter. Organizatori su odlučili da je prikupljeno 75 tisuća kuna za Down sindrom Dubrovačko-neretvanske županije



...e ide Udruzi za Down sindrom



gradonačelnikom Dubrovnika Matom Frankovićem

de brzi od Emira  
oražda (BiH), dok  
ordi Drujiff iz Ni  
rva u konkuren  
a 22. u ukupnom  
a je Patricia Rue  
u Španjolske, dru  
ka Tatjana Zavaš  
Marina Batina iz  
luba Dubrovnika  
e krajem travnja  
ie – poručili su or-

gantzatori Du Motiona. Iduće  
je godine peto izdanje Dubro  
vačkih dana trčanja, među  
tim, već nakon prvog izdanja  
organizatori su za sve dobili  
čistu peticu. Dubrovački po  
lumaraton je još od 2016. po  
nosni nositelj maksimalnih  
pet zvjezdica za kvalitetu i si  
gurnost, koje mu je dodijeli  
la krovna europska atletska  
udruga European Athletics.●

## POBJEDNICA DUBROVAČKOG POLUMARATONA FINKINJA JOSEFIN SJÖLIND-KOHTAMÄKI: NAKON 5 KILOMETARA SHVATILA SAM DA JE UTRKA PRETESKA ZBOG PAKLENE VRUČINE



REPUBLIKA HRVATSKA  
DUBROVAČKO-NERETVANSKA ŽUPANIJA  
GRAD KORČULA

Upravni odjel za prostorno uređenje, zaštitu okoliša,  
gradnju, komunalno gospodarstvo i promet

KLASA: 350/03/12-01/43  
URBROJ: 2138/01-08/1-16-78  
Korčula, 06. travnja 2018.

Na temelju članka 14. stavak (1) i članka 88. stavak (1) Zakona o  
prostornom uređenju („Narodne novine“ broj 153/13 i 65/17) i članka 6.  
Izradi Urbanističkog plana uređenja „Polacišta“ („Službeni glasnik Grada  
Korčule“ broj 518) – Grad Korčula – Upravni odjel za prostorno uređenje,  
zaštitu okoliša, gradnju, komunalno gospodarstvo i promet obavijestuje

### OBAVIJEŠT O IZRADI URBANISTIČKOG PLANA UREĐENJA „POLACIŠTA“

Temeljem Odluke o izradi Urbanističkog plana uređenja „Polacišta“  
(„Službeni glasnik Grada Korčule“ broj 518) započinje izrada Urbanističkog  
plana uređenja „Polacišta“

II  
Potencijalno zainteresirane osobe mogu podnositi prijedloge za izradu  
Plana u roku od 30 kalendarskih dana od dana objave ove obavijesti u  
dnevnom tisku. Prijedlozi se mogu odnositi isključivo na obuhvat Plana  
Prijedlozi se podnose na adresu: Grad Korčula, Upravni odjel za prostorno  
uređenje, zaštitu okoliša, gradnju, komunalno gospodarstvo i promet, Trg  
Antuna i Stjepana Radića 1, Korčula. Podnositeljima prijedloga u ovoj fazi  
neće se dostavljati pismeni odgovori

III  
Detaljnije obavijesti svi zainteresirani mogu dobiti u Upravnom odjelu za  
prostorno uređenje, zaštitu okoliša, gradnju, komunalno gospodarstvo i  
promet Grada Korčule, Trg Antuna i Stjepana Radića 1, Korčula, svakim  
radnim danom od 8,00 do 11,00 sati ili na telefon 020711-184.  
v.d. PROČELNIK  
Ivan Blitvic, ing. grad



REPUBLIKA HRVATSKA  
DUBROVAČKO-NERETVANSKA ŽUPANIJA  
GRAD KORČULA

Upravni odjel za opće poslove  
i mjesnu samoupravu

KLASA: 350-03/12-01/03  
URBROJ: 2138/01-03/1-18-82  
Korčula, 4. svibnja 2018.

SLUŽBENA BILJEŠKA

sačinjena povodom objave Obavijesti o izradi Urbanističkog plana uređenja „Polačišta“

I.

Upravni odjel za prostorno uređenje, zaštitu okoliša, gradnju, komunalno gospodarstvo i promet Grada Korčule je dana 30. travnja 2018. objavio Obavijest o izradi Urbanističkog plana uređenja „Polačišta“, KLASA: 350-01/12-01/03, URBROJ: 2138/01-06/1-18-79.

II.

Predmetna Obavijest objavljena je:

1. na web stranici Grada Korčula [www.korcula.hr](http://www.korcula.hr), dana 30. travnja 2018.
2. u dnevnoj tiskovini „Slobodna Dalmacija“, dana 30. travnja 2018.
3. na web stranici Dubrovačko-neretvanske županije, dana 2. svibnja 2018.
4. na web stranici Ministarstva graditeljstva i prostornog uređenja (HZPR), dana 2 svibnja 2018.
5. na oglasnim pločama Grada Korčule dana 3. travnja 2018., i to:


Red. br.	Naziv naselja	Naziv mjesne samouprave	Lokacija oglasne ploče
1.	Korčula	Gradski kotar Stari grad	Plokata (oglasna ploča Grada)
2.	Korčula	Gradski kotar Sv. Antun	Oglasna ploča na zgradi trgovine Studenca (Sv. Antun)
3.	Žrnovo	Mjesni odbor Medvinjak	Oglasna ploča u Medvinjaku
4.	Žrnovo	Mjesni odbor Žrnovo	Oglasna ploča na zgradi trgovine Studenca (Prvo selo)
5.	Žrnovo	Mjesni odbor Žrnovo-Postrana	Oglasna ploča u Postrani (zgrada KPD Bratska sloga)
6.	Pupnat	Mjesni odbor Pupnat	Oglasna ploča kod Doma kulture
7.	Pupnat	Mjesni odbor Kneže	Oglasna ploča u Knežama
8.	Račišće	Mjesni odbor Račišće	Oglasna ploča na zgradi škole i vrtića
9.	Čara	Mjesni odbor Čara	Oglasna ploča na zgradi

List: 31

			pošte, oglasna ploča u Zavalatici
10.	Žrnovo	Mjesni odbor Sv. Antun-Žrnovo	Oglasna ploča na zgradi trgovine Studenca (Sv. Antun)

Službenu bilješku sastavio:

Srdan Mrše, dipl. iur.,  
v.d. pročelnika





**REPUBLIKA HRVATSKA  
DUBROVAČKO-NERETVANSKA ŽUPANIJA  
GRAD KORČULA**

**Upravni odjel za prostorno uređenje, zaštitu okoliša,  
gradnju, komunalno gospodarstvo i promet**

KLASA: 350-03/12-01/03  
URBROJ: 2138/01-06/1-18-73  
Korčula, 30. travnja 2018.

**Predmet: Izrada Urbanističkog plana uređenja „Polačišta“  
- dostava odluke**

Poštovani!

Gradsko vijeće Grada Korčule je na svojoj 8. sjednici održanoj 13. travnja 2018. godine donijelo Odluku o izradi Urbanističkog plana uređenja „Polačišta“.

Sukladno članku 86. stavak (5) Zakona o prostornom uređenju („Narodne novine“, broj 153/13 i 65/17), dostavljamo vam:

1. Odluku o izradi urbanističkog plana uređenja „Polačišta“;
2. Prostorni plan uređenja Grada Korčule (CD);
3. Idejni projekt zahvata luke „Polačišta“ (CD).

Kontakt osoba Grada Korčule: Ivan Blitvić, telefon: 020/711-184, mobitel: 099-249-5830, e-mail: [ivan.blitvic@korcula.hr](mailto:ivan.blitvic@korcula.hr).

S poštovanjem,

v.d. Pročelnik  
Ivan Blitvić, ing. građ.

Dostaviti:

1. MINISTARSTVO GRADITELJSTVA I PROSTORNOG UREĐENJA,  
Uprava za prostorno uređenje, pravne poslove i programe Europske Unije,  
Ulica Republike Austrije 20, 10000 Zagreb;
2. HRVATSKI ZAVOD ZA PROSTORNI RAZVOJ,  
Ulica Republike Austrije 20, 10000 Zagreb;
3. ZAVOD ZA PROSTORNO UREĐENJE DUBROVAČKO  
-NERETVANSKE ŽUPANIJE,  
Petilovrijenci 2, 20000 Dubrovnik;
4. U spis.



**REPUBLIKA HRVATSKA  
DUBROVAČKO-NERETVANSKA ŽUPANIJA  
GRAD KORČULA**

**Upravni odjel za prostorno uređenje, zaštitu okoliša,  
gradnju, komunalno gospodarstvo i promet  
Trg Antuna i Stjepana Radića 1, 20260 Korčula**

KLASA: 350-03/12-01/03  
URBROJ: 2138/01-06/1-18-77  
Korčula, 30. travnja 2018.

**Predmet: Izrada urbanističkog plana uređenja „Polačišta“  
- obavijest o izradi plana**

Poštovani,

Gradsko vijeće Grada Korčule je na svojoj 8. sjednici održanoj 13. travnja 2018. godine donijelo Odluku o izradi Urbanističkog plana uređenja „Polačišta“.

Sukladno članku 88. stavak (2) Zakona o prostornom uređenju („Narodne novine“, broj 153/13 i 65/17), ovim vas obavještavamo da Grad Korčula, sukladno naprijed navedenoj odluci, pristupa izradi Urbanističkog plana uređenja „Polačišta“.

Kontakt osoba Grada Korčule: Ivan Blitvić, telefon: 020/711-184, mobitel: 099-249-5830, e-mail: [ivan.blitvic@korcula.hr](mailto:ivan.blitvic@korcula.hr).

S poštovanjem,

v.d. Pročelnik  
Ivan Blitvić, ing. građ.

**Privitak:**

1. Odluka o izradi Urbanističkog plana uređenja „Polačišta“;
2. Prostorni plan Grada Korčule (CD);
3. Idejni projekt zahvata luke „Polačišta“ (CD).

**Dostaviti:**

1. Općina Lumbarda, Lumbarda 493, 20263 Lumbarda;
2. Općina Smokvica, Smokvica 80, 20271 Smokvica;
3. Općina Orebić, Obala pomoraca 24, 20250 Orebić;
4. Općina Lastovo, Dolac 3, 20290 Lastovo;

5. U spis.

List: 34.



**REPUBLIKA HRVATSKA  
DUBROVAČKO-NERETVANSKA ŽUPANIJA  
GRAD KORČULA**

**Upravni odjel za prostorno uređenje, zaštitu okoliša,  
gradnju, komunalno gospodarstvo i promet**  
Trg Antuna i Stjepana Radića 1, 20260 Korčula

KLASA: 350-03/12-01/03  
URBROJ: 2138/01-06/1-18-78  
Korčula, 30. travnja 2018.

**Predmet: Izrada urbanističkog plana uređenja „Polačišta“  
- obavijest o izradi, te poziv za dostavu zahtjeva  
(podataka, planskih smjernica i propisanih dokumenata)**

Poštovani,

Gradsko vijeće Grada Korčule je na svojoj 8. sjednici održanoj 13. travnja 2018. godine donijelo Odluku o izradi Urbanističkog plana uređenja „Polačišta“. Odluka je objavljena u „Službenom glasniku Grada Korčule“, br. 5/18 i stupila je na snagu 28. travnja 2018.

Molimo da nam, sukladno članku 90. Zakona o prostornom uređenju („Narodne novine, broj 153/13 i 65/17), u roku od 30 dana dostavite zahtjeve (podatke, planske smjernice i propisane dokumente) potrebne za izradu Plana. Ukoliko u navedenom roku ne dostavite tražene zahtjeve (podatke, planske smjernice i propisane dokumente) potrebne za izradu Plana, smatra se da istih nema.

Kontakt osoba Grada Korčule: Ivan Blitvić, telefon: 020/711-184, mobitel: 099-249-5830, e-mail: [ivan.blitvic@korcula.hr](mailto:ivan.blitvic@korcula.hr).

S poštovanjem,

v.d. Pročelnik  
Ivan Blitvić, ing. građ.

Privitak:

1. Odluka o izradi Urbanističkog plana uređenja „Polačišta“;
2. Prostorni plan uređenja Grada Korčule (CD);
3. Idejno projekt zahvata luke „Polačišta“ (CD).

List: 35.

Dostaviti:

1. MINISTARSTVO GRADITELJSTVA I PROSTORNOG UREĐENJA,  
Uprava za prostorno uređenje, pravne poslove i programe Europske Unije,  
Ulica Republike Austrije 20, 10000 Zagreb;
2. ZAVOD ZA PROSTORNO UREĐENJE DUBROVAČKO-NERETVANSKE ŽUPANIJE,  
Petilovrijenci 2, 20000 Dubrovnik;
3. MINISTARSTVO KULTURE, Uprava za zaštitu kulturne baštine,  
Konzervatorski odjel u Dubrovniku,  
Cvijete Zuzorić 6, 20000 Dubrovnik;
4. MINISTARSTVO OBRANE, Uprava za materijalne resurse,  
Služba za nekretnine, graditeljstvo i zaštitu okoliša,  
Trg kralja Petra Krešimira IV. 1, 10000 Zagreb;
5. MINISTARSTVO ZAŠTITE OKOLIŠA I ENERGETIKE,  
Uprava za zaštitu prirode,  
Radnička cesta 80, 10000 Zagreb;
6. HRVATSKA REGULATORNA AGENCIJA ZA MREŽNE DJELATNOSTI,  
Roberta Frangeša Mihanovića 9, 10110 Zagreb;
7. DRŽAVNA UPRAVA ZA ZAŠTITU I SPAŠAVANJE,  
Područni ured Dubrovnik,  
Liechtensteinov put 31, 20000 Dubrovnik;
8. MINISTARSTVO POLJOPRIVEDE,  
Uprava poljoprivrede i prehrambene industrije, Služba za poljoprivredno zemljište,  
Ulica grada Vukovara 78, 10000 Zagreb;
9. MINISTARSTVO POLJOPRIVEDE,  
Uprava šumarstva, lovstva i drvne industrije,  
Planinska 2a, 10000 Zagreb;
10. MINISTARSTVO POMORSTVA, PROMETA I INFRASTRUKTURE,  
Prisavlje 14, 10000 Zagreb;
11. MINISTARSTVO POMORSTVA, PROMETA I INFRASTRUKTURE,  
Lučka Kapetanija Dubrovnik,  
Obala Stjepana Radića 37, 20000 Dubrovnik;
12. HRVATSKE ŠUME,  
Uprava šuma Podružnica Split,  
Kralja Zvonimira 35/III, 21000 Split;
13. HRVATSKE VODE,  
VGO Split,  
Vukovarska 35, 21000 Split;
14. HRVATSKE VODE,  
VGO Split - VGI Opuzen - "Neretva - Korčula",  
Trg Opuzenske bojne 5, 20355 Opuzen;
15. MUP – POLICIJSKA UPRAVA DUBROVAČKO-NERETVANSKA,  
Odjel upravnih, inspeksijskih i poslova zaštite i spašavanja,  
Dr. Ante Starčevića 13, 20000 Dubrovnik;
16. DUBROVAČKO-NERETVANSKA ŽUPANIJA,  
Upravni odjel za prostorno uređenje i gradnju,  
Vukovarska 16, 20000 Dubrovnik;
17. DUBROVAČKO-NERETVANSKA ŽUPANIJA,  
Upravni odjel za prostorno uređenje i gradnju – Ispostava u Korčuli,  
Foša 1, 20260 Korčula;
18. DUBROVAČKO-NERETVANSKA ŽUPANIJA,  
Upravni odjel za zaštitu okoliša i prirode,  
Vukovarska 16, 20000 Dubrovnik;

List: 36.

19. HEP - OPERATOR DISTRIBUCIJSKOG SUSTAVA (HEP ODS) d.o.o.,  
DP Elektrojug Dubrovnik,  
Nikole Tesle 3, 20000 Dubrovnik;
20. HEP - OPERATOR DISTRIBUCIJSKOG SUSTAVA (HEP-ODS) d.o.o.,  
DP Elektrojug Dubrovnik - Pogonski ured Korčula,  
Strečica 16, 20260 Korčula;
21. HRVATSKI OPERATOR PRIJENOSNOG SUSTAVA,  
Kupska 4, 10000 Zagreb;
22. HRVATSKI OPERATOR PRIJENOSNOG SUSTAVA,  
Sektor za razvoj, investicije i izgradnju, Odjel za izgradnju Split,  
Kneza Ljudevita Posavskog 5, 21000 Split;
23. ŽUPANIJSKA LUČKA UPRAVA KORČULA,  
Trg Petra Šegedina 7, 20260 Korčula;
24. NPKLM VODOVOD d.o.o.,  
Put svetog Luke b.b., 20260 Korčula;
25. KTD „Hober“ d.o.o.,  
Hrvatske bratske zajednice 69/II, 20260 Korčula;
26. HRVATSKE CESTE d.o.o.,  
Sektor za studije i projektiranje,  
Vončinina 3, 10000 Zagreb;
27. HRVATSKE CESTE d.o.o.,  
Sektor za održavanje i promet, Poslovna jedinica Split,  
Tehnička ispostava Dubrovnik,  
Vladimira Nazora 8, 20000 Dubrovnik;
28. MJESNI ODBOR ŽRNOVO, Žrnovo;
29. MJESNI ODBOR MEDVINJAK Žrnovo.
30. U spis.



KLASA: 350-05/18-01/167  
URBROJ: 376-10-18-2  
Zagreb, 4. svibnja 2018.

10. 05 2018  
350-03/12-01/03  
376-10-18-84

**Republika Hrvatska**  
**Dubrovačko-neretvanska županija**  
**Grad Korčula**  
**Upravni odjel za prostorno uređenje, zaštitu okoliša,**  
**gradnju, komunalno gospodarstvo i promet**  
**Trg Antuna i Stjepana Radića 1**  
**20260 Korčula**

**Predmet: Grad Korčula**  
**UPU „POLAČIŠTA“**  
**zahtjevi – smjernice za izradu**

**Veza: Vaš dopis KLASA: 350-03/12-01/03, URBROJ: 2138/01-06/1-18-78 od 30. travnja 2018.**

Poštovani,

temeljem vašega zahtjeva obavještavamo vas da je prema odredbi čl. 3. Zakona o elektroničkim komunikacijama (NN br. 73/08, 90/11, 133/12, 80/13, 71/14 i 72/17; dalje: ZEK), elektronička komunikacijska infrastruktura, obavljanje djelatnosti elektroničkih komunikacijskih mreža i usluga, prostorno planiranje, gradnja, održavanje, razvoj i korištenje elektroničkih komunikacijskih mreža, elektroničke komunikacijske infrastrukture i druge povezane opreme te upravljanje i uporaba radiofrekvencijskog spektra, adresnog i brojevnog prostora, kao prirodno ograničenih općih dobara, od interesa su za Republiku Hrvatsku i da se prema odredbi iz čl. 25. st. 2. ZEK-a elektronička komunikacijska infrastruktura mora planirati u dokumentima prostornog uređenja. Temeljem odredbi čl. 25. st. 3. ZEK-a, Hrvatska regulatorna agencija za mrežne djelatnosti (dalje: HAKOM) u postupku donošenja dokumenata prostornog uređenja donosi prethodno mišljenje kojim se potvrđuje da se dokumentom prostornog uređenja uređuje gradnja elektroničke komunikacijske infrastrukture i druge povezane opreme u skladu s pravilnicima ZEK-a i u skladu s Uredbom o mjerilima razvoja elektroničke komunikacijske infrastrukture i druge povezane opreme (NN br. 131/12 i 92/15). Također, temeljem odredbi iz čl. 25. st. 9. ZEK-a, HAKOM utvrđuje i izdaje zahtjeve i mišljenja u postupku izrade i donošenja dokumenata prostornog uređenja.

Sukladno odredbama iz čl. 79. i čl. 80. Zakona o prostornom uređenju, urbanistički plan uređenja detaljnije određuje osnovu prometne, komunalne i druge infrastrukture, dakle i elektroničke komunikacijske infrastrukture i druge povezane opreme.

U skladu s prethodno navedenim zakonskim odredbama u predmetnom UPU potrebno je:

- uz točan položaj i kapacitet postojeće, utvrditi i ucrtati trase te način izvođenja (podzemno, nadzemno, mješovito, s jedne ili obje strane kolnika) za buduću elektroničku komunikacijsku infrastrukturu za postavljanje nepokretne zemaljske mreže, sukladno odredbama Pravilnika o tehničkim uvjetima za kabelsku kanalizaciju (NN br. 114/10 i 29/13), Pravilniku o načinu i uvjetima određivanja zone elektroničke

List: 38

komunikacijske infrastrukture i povezane opreme, zaštitne zone i radijskog koridora te obveze investitora radova ili građevine (NN br. 75/13) i Pravilnika o svjetlovodnim distribucijskim mrežama (NN br. 57/14);

- odrediti mjesta konekcije na postojeću elektroničku komunikacijsku infrastrukturu/mrežu kao i eventualno potrebno proširenje/rekonstrukciju postojeće elektroničke komunikacijske infrastrukture/mreže vodeći računa da se ne naruši integritet postojeće elektroničke komunikacijske mreže;
- uz postojeću i planiranu trasu elektroničke komunikacijske infrastrukture planom omogućiti postavu eventualno potrebnih građevina (male zgrade, vanjski kabinet-ormarić za smještaj telekomunikacijske opreme) za uvođenje novih tehnologija odnosno operatora ili rekonfiguraciju mreže;
- novu elektroničku komunikacijsku infrastrukturu za pružanje javne komunikacijske usluge putem elektromagnetskih valova, bez korištenja vodova, odrediti ovisno o pokrivenosti područja radijskim signalom svih davatelja usluga i budućim potrebama prostora, planiranjem postave osnovnih postaja i njihovih antenskih sustava na antenskim prihvataima na izgrađenim građevinama i rešetkastim i/ili jednocjevnim stupovima, bez detaljnog definiranja (točkastog označavanja) lokacija vodeći računa o mogućnosti pokrivanja tih područja radijskim signalom koji će se emitirati antenskim sustavima smještenim na te antenske prihvate (zgrade i/ili stupove) uz načelo zajedničkog korištenja od strane svih operatora gdje god je to moguće.
- Na vrijednim i/ili zaštićenim objektima kulturne baštine uz suradnju Zavoda za zaštitu spomenika kulture određivati moguće lokacije za postavljanje mikro baznih stanica i pripadajućih malih antena (obojenih bojom kao podloga na koju se učvršćuje tako da bude što manje uočljiva) u cilju pokrivanja takovih područja signalom mobilnih komunikacija. Za učvršćivanje koristiti isključivo nosače od nehrđajućeg čelika ili vruće pocinčanog čelika i vijke od nehrđajućeg čelika.

Urbanistički planovi uređenja ne smiju sadržavati nazive tvrtki (operatora), uređaja i nazivlja kojima bi se moglo narušiti pravo na ravnopravno tržišno natjecanje. Podatke o postojećoj elektroničkoj komunikacijskoj infrastrukturi u zoni obuhvata plana kao i podatke o pokrivenosti područja radijskim signalom operatora pokretnih komunikacija, projektant-planer prikuplja od nadležnog ureda za katastar, operatora za pružanje elektroničkih komunikacijskih usluga uz uporabu radiofrekvencijskog spektra i operatora za pružanje elektroničkih komunikacijskih usluga putem elektroničkih komunikacijskih vodova. Popis u privitku. Prije prihvaćanja Konačnog prijedloga UPU-a, nositelj izrade dužan je pribaviti mišljenje HAKOM-a.

S poštovanjem,

**RAVNATELJ**

HRVATSKA REGULATORNA AGENCIJA  
ZA MREŽNE DJELATNOSTI

Roberta ~~Štepec~~ Mahanovića *gr. sc. Mario Weber*  
4 Z A G R E B

Privitak (1)

1. Popis operatora

Dostaviti:

1. Naslovu preporučeno

List: 39.

**POPIS OPERATORA ZA PRUŽANJE ELEKTRONIČKIH KOMUNIKACIJSKIH USLUGA PUTEM ELEKTRONIČKIH  
KOMUNIKACIJSKIH VODOVA**

1	HRVATSKI TELEKOM d.d. Regija 1	Kupska 2	10000 Zagreb	01/4918658	Marijana Tuden <a href="mailto:HT.polozaj.EKI@t.ht.hr">HT.polozaj.EKI@t.ht.hr</a>
	HRVATSKI TELEKOM d.d. Regija 2	Vinkovačka 19	21000 Split	021/351803	Mirela Domazet <a href="mailto:HT.polozaj.EKI@t.ht.hr">HT.polozaj.EKI@t.ht.hr</a>
	HRVATSKI TELEKOM d.d. Regija 3	Narodnog doma 2b	52000 Pazin	052/621477	Kosta Lučić <a href="mailto:HT.polozaj.EKI@t.ht.hr">HT.polozaj.EKI@t.ht.hr</a>
	HRVATSKI TELEKOM d.d. Regija 4	K.A. Stepinca 8b	31000 Osijek	031/233124	Mladen Kuhar <a href="mailto:HT.polozaj.EKI@t.ht.hr">HT.polozaj.EKI@t.ht.hr</a>
2	OT-OPTIMA TELEKOM d.d.	Bani 75a, Zagreb	10010 Zagreb	01 5554 559	Odsjek za upravljanje mrežnom infrastrukturom Web sučelje: <a href="https://eki-izjave.opni.net.hr">https://eki-izjave.opni.net.hr</a>
3	VIPnet d.o.o.	Vrtini put 1, Zagreb	10000 Zagreb	01/4691 884	Odjel fiksne pristupne mreže <a href="mailto:infrastruktura@vipnet.hr">infrastruktura@vipnet.hr</a>

List:

40.



REPUBLIKA HRVATSKA  
DRŽAVNA UPRAVA ZA ZAŠTITU I SPAŠAVANJE  
PODRUČNI URED ZA ZAŠTITU I SPAŠAVANJE  
DUBROVNIK

Liechtensteinov put 31  
KLASA: 350-02/12-05/15  
URBROJ: 543-04-01-18-04  
Dubrovnik, 14. svibnja 2018. god.

Primijeno:	18.05.2018	Upr. jedinica:
Klasifikacija:	350-03/12-01/03	
Ured:	543-01/85	

GRAD KORČULA  
Trg Antuna i Stjepana Radića 1  
20260 Korčula

**PREDMET: Urbanistički plan uređenja „Polačišta“**  
- zahtjevi zaštite od prirodnih i drugih nesreća, dostavljaju se

**Veza: vaša KLASA:350-03/12-01/03, URBROJ:2138/01-06/1-18-78 od 30. travnja. 2018.g.**

U vezi vašeg akta iz veze, dostavljaju se zahtjevi zaštite od prirodnih i drugih nesreća kod izrade Urbanističkog plana uređenja „Polačišta“, na način da će se u isti ugraditi slijedeće mjere-zahtjevi:

1. Mjere koje omogućavaju lokaliziranje i ograničavanje dometa posljedica prirodnih opasnosti - potresa
  - o proračun povredivosti fizičkih struktura (domet ruševina, širina prometnica), sukladno članku 11. stav 1. podstavak 2. i članku 25. Pravilnika o mjerama zaštite od elementarnih nepogoda i ratnih opasnosti u prostornom planiranju i uređivanju prostora (NN broj: 29/83, 36/85 i 42/86),
2. Mjere koje omogućuju opskrbu vodom i energijom u izvanrednim uvjetima
  - o kartografski prikaz razmještaja vodoopskrbnih i energetske objekata i uređaja koji će se koristiti u iznimnim uvjetima,
3. Mjere koje omogućavaju učinkovitije provođenje mjera civilne zaštite (evakuacija i zbrinjavanje stanovništva, uposlenika i materijalnih dobara)
  - o način uzbunjivanja i obavješćivanja stanovništva, sukladno Pravilniku o postupku uzbunjivanja stanovništva (NN broj: 69/16)
  - o kartografski prikaz putova evakuacije ili drugi način zbrinjavanja stanovništva, kao i materijalnih dobara

Zahtjevi zaštite od prirodnih i drugih nesreća kod izrade Urbanističkog plana uređenja „Polačišta“, trebaju biti sukladni Procjeni ugroženosti stanovništva, materijalnih i kulturnih dobara i okoliša za Grad Korčulu, Zahtjevima zaštite i spašavanja u dokumentima prostornog uređenja Grada Korčule i Planu zaštite i spašavanja Grada Korčule, članku 6. stavak 1. točka 16. Zakona o prostornom uređenju (NN broj: 153/13 i 65/17), Zakonu o sustavu civilne zaštite (NN broj :82/15), Pravilniku o mjerama zaštite od elementarnih nepogoda i ratnih opasnosti u prostornom planiranju i uređivanju prostora (NN broj: 29/83, 36/85 i 42/86), te Pravilniku o postupku uzbunjivanja stanovništva (NN broj: 69/16).

S poštovanjem,



DOSTAVITI:

- ☉ naslovu
- DUZS, Sektor za CZ, Služba za PPIA (e-poštom)
- pismohrani, ovdje

List: 42



PRILOG: 22.

REPUBLIKA HRVATSKA  
DUBROVAČKO - NERETVANSKA ŽUPANIJA  
Upravni odjel za komunalne poslove  
i zaštitu okoliša  
Vukovarska 16, Dubrovnik

GRAD KORČULA  
21. 05. 2018  
350-03/12-01/03  
2112/1-9-86

KLASA: 351-01/18-01/68  
URBROJ: 2117/1-09/2-18-02  
Dubrovnik, 10. svibnja 2018.

GRAD KORČULA  
Upravni odjel za prostorno uređenje, zaštitu okoliša,  
gradnju, komunalno gospodarstvo i promet  
Trg Antuna i Stjepana Radića 1  
20260 Korčula

**PREDMET: Zahtjevi za izradu Urbanističkog plana uređenja "Polačišta"**  
- mišljenje, daje se

Poštovani,

na temelju Vašeg poziva KLASA: 350-03/12-01/03, URBROJ: 2138/01-06/1-18-7, od 30. travnja 2018., za dostavom zahtjeva za izradu Urbanističkog plana uređenja "Polačišta", dostavljamo sljedeće podatke, planske smjernice i dokumente iz oblasti zaštite okoliša i prirode:

Predmetno područje se nalazi unutar područja ekološke mreže, područja značajnog za očuvanje vrsta i stanišnih tipova (POVS) HR2001367, i dio Korčule, unutar područja značajnog za očuvanje ptica (POP) HR1000036 - Srednjedalmatinski otoci i Pelješac, a izvan granica zaštićenih područja definiranih Zakonom o zaštiti prirode (NN 80/13 i 12/18). Urbanistički plan uređenja "Polačišta" mora biti u skladu s odredbama Zakona o zaštiti prirode (Narodne novine, br. 80/13 i 15/18), Zakona o zaštiti okoliša (Narodne novine br. 80/13 i 12/18) te Zakona o održivom gospodarenju otpadom (Narodne novine, br. 94/13 i 73/17). Prilikom izrade Urbanističkog plana uređenja "Polačišta", osim prostorno-planske dokumentacije višeg reda, te zakonskih odredbi navedenih zakona, potrebno je respektirati dokumente:

- Plan intervencija kod iznenadnih onečišćenja mora u Dubrovačko-neretvanskoj županiji (Službeni glasnik Dubrovačko-neretvanske županije, br. 2/11 i 15/17)
- Smjernice za integralno upravljanje obalnim područjem Dubrovačko-neretvanske županije, („Službeni glasnik Dubrovačko-neretvanske županije“, br. 2/12)

S poštovanjem,



savjetnica

Antun Rakić, dipl. ing. biol.

Dostaviti:

1. Naslovu
2. Evidencija
3. Pismohrana

Na znanje:

1. Zavod za prostorno uređenje Dubrovačko-neretvanske županije, Petilovoj ulici 2, 20000 Dubrovnik

List:

43.



društvo s ograničenom odgovornošću

10000 Zagreb, Ulica kneza Branimira 1

Uprava: Krunoslav Jakupčič, dipl. ing. šum. – predsjednik; Ante Sabljčić, dipl. ing. šum. – član; mr.sc. Igor Fazekas – član • MB 3631133 • OIB 69693144506 • Trgovački sud u Zagrebu (MBS 080251008) • Temeljni kapital 1.171.670.000,00 kn, uplaćen u cijelosti • SWIFT: PBZGHR2X • IBAN: HR46 2340 0091 1001 0036 0 • Telefon: 01/4804 111 • Telefax: 01/4804 101 • pp 148, 10002 Zagreb • web: <http://www.hrsume.hr> • e-mail: [direkcija@hrsume.hr](mailto:direkcija@hrsume.hr)

Ur.broj: ST-06-18-AK-1852/03

Split, 18. svibnja 2018.god.

REPUBLIKA HRVATSKA  
DUBROVAČKO-NERETVANSKA  
ŽUPANIJA  
GRAD KORČULA

Upravni odjel za prostorno uređenje, zaštitu okoliša,  
gradnju, komunalno gospodarstvo i promet

**PREDMET:** Izrada urbanističkog plana uređenja „Polačišta“-očitovanje, dostavlja se

Temeljem vašeg zahtjeva za našim očitovanjem od 30. travnja 2018. god. ( Klasa:350-03/12-01/03, Ur. broj: 2138/01-06/1-18-78) u postupku izrade urbanističkog plana uređenja „Polačišta“, a temeljem dostavljene Odluke od 13. travnja 2018.god. (Kl:350-03/12-01/03, UR.BR:2138/01-01-18-70) te dokumentacije kojom raspolažu Hrvatske šume d.o.o. Zagreb, UŠP Split, Šumarija Korčula, očitujemo se kako slijedi:

Obuhvat navedenog plana nalazi se na području uređene gospodarske jedinice „Pupnatska luka“ kojom gospodare Hrvatske šume d.o.o. Zagreb, UŠP Split, Šumarija Korčula te zahvaća čestice ili dijelove čestica zemlje u vlasništvu Republike Hrvatske, kojim gospodare Hrvatske šume, d.o.o. Zagreb, UŠP Split, Šumarija Korčula i to kao dio odjela/odsjeka 24 b koji je uređajni razred makija hrasta crnike.

Smatramo važnim napomenuti kako se pri izradi svih prostorno-planskih dokumenata treba voditi računa kako bi se zahvatima degradacija šuma (osobito visokih šuma) i šumskih zemljišta svela na minimum te u skladu sa Ustavom Republike Hrvatske i Zakonom o šumama (NN 140/05, 82/06, 129/08, 80/10, 124/10, 25/12,68/12,148/13,94/14) očuvale šume kao dobra od interesa za Republiku Hrvatsku koja imaju njezinu osobitu zaštitu.

S poštovanjem,

Rukovoditeljica Odjela za ekologiju

Sanja Đelić, dipl.ing.šum.



Na znanje:  
-Šumarija Korčula

List: 44.

KLASA: 350-02/12-1/752  
URBROJ: 345-552/263-18-7

Dubrovnik, 15. svibnja 2018.

OPĆINA KORČULA GRAD KORČULA		
Primljeno:	25.05.2018. N.Y.	
Klasifikacijska oznaka	Ustr. jedinica	
350-03/12-01/03		
Uredbeni broj	Prilog	Vrijednost
345-552/263-18-7-88		

**REPUBLIKA HRVATSKA**  
**DUBROVAČKO-NERETVANSKA ŽUPANIJA**  
**GRAD KORČULA**  
Upravni odjel za prostorno uređenje, zaštitu okoliša,  
gradnju, komunalno gospodarstvo i promet  
Trg Antuna i Stjepana Radića 1  
20260 Korčula**PREDMET: Urbanistički plan uređenja „Polačišta“ – dostava zahtjeva i smjernica**

Vezano za vaš dopis, KLASA: 350-03/12-01/03, URBROJ: 2138/01-06/1-18-78, od 30. travnja 2018. godine, koji se odnosi na dostavu naših zahtjeva (podataka, planskih smjernica i propisanih dokumenata) za izradu Urbanističkog plana uređenja „Polačišta“, obavještavamo vas da u granicama obuhvata plana nema državnih cesta.

Međutim, Županijska lučka uprava Korčula planira izgradnju novog trajektnog pristaništa koje će sa sadašnjom državnom cestom D118 (trajektno pristanište Vela Luka – trajektno pristanište Dominče) biti povezano novom prometnicom koja bi nakon izgradnje trebala postati dio državne ceste D118.

Po Zakonu o cestama (NN br. 84/11) za izgradnju objekata i instalacija unutar zaštitnog pojasa državnih cesta potrebno je zatražiti posebne uvjete građenja od Hrvatskih cesta d.o.o., pa će sukladno tome investitor izgradnje nove prometnice trebati zatražiti posebne uvjete građenja od Tehničke ispostave Dubrovnik.

Viši suradnik I :

Maro Vidojević, dipl.ing.prom.

Bukovodite, Poslovne jedinice :

Neven Matijević, dipl.ing.grad.

**O tome obavijest :**

- Hrvatske ceste d.o.o., Poslovna jedinica Split
- Tehnička ispostava Dubrovnik, ovdje
- Plismohrana



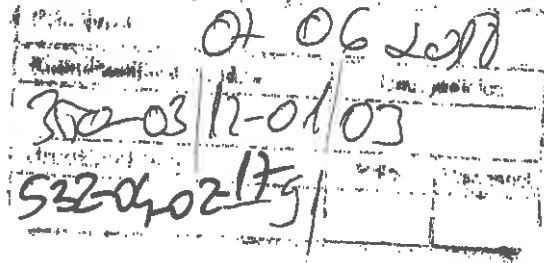


REPUBLIKA HRVATSKA  
MINISTARSTVO KULTURE

Uprava za zaštitu kulturne baštine  
Konzervatorski odjel u Dubrovniku

KLASA: 612-08/18-10/0079  
URBROJ: 532-04-02-17/9-18-4

Dubrovnik, 30. svibnja 2018.



**DUBROVAČKO-NERETVANSKA ŽUPANIJA  
GRAD KORČULA**

**Upravni odjel za prostorno uređenje, zaštitu okoliša, gradnju, komunalno  
gospodarstvo i promet  
Trg Antuna i Stjepana Radića 1  
20260 Korčula**

**Predmet: Izrada Urbanističkog plana uređenja „Polačišta“, grad Korčula, obavijest o izradi, mišljenje, daje se**

Temeljem dostavljene Odluke o izradi UPU „Polačišta“, grad Korčula te Idejnog projekta zahvata luke „Polačišta“, nakon obavljenog postupka Konzervatorski odjel donosi sljedeće:


-U obuhvatu predmetnog Urbanističkog plana nema evidentiranih i zaštićenih kulturnih dobara u smislu Zakona o zaštiti i očuvanju kulturnih dobara ("NN" br. 69/99, 151/03 i 157/03, 87/09, 88/10, 61/11, 25/12, 136/12, 157/13, 152/14, 98/15 i 44/17), no u neposrednoj blizini nalaze se ostaci antičke cisterne koja predstavlja zaštićeno kulturno dobro, upisano u Registar kulturnih dobara RH pod brojem P-5213. Ostaci antičke arhitekture kao i maritimna svojstva uvale upućuju na postojanje antičke luke i sidrišta te se planirana luka nalazi u potencijalnoj arheološkoj zoni u sklopu koje postoji mogućnost otkrivanja novih arheoloških nalaza ili nalazišta.

Stoga je u tekstualnom dijelu Plana potrebno uključiti ovo obrazloženje sa mjerama zaštite koje se prvenstveno odnose na provođenje detaljnog arheološkog pregleda (rekognosciranje) terena (podvodni i kopneni) u sklopu razrade projekta izgradnje luke.

-Istraživanja treba provesti sukladno članku 47. Zakona o zaštiti i očuvanju kulturnih dobara i Pravilniku o arheološkim istraživanjima („Narodne novine“, broj 102/10), na temelju suglasnosti koje izdaje nadležni konzervatorski odjel.



List: 46.



**HRVATSKE VODE**  
 VODNOGOSPODARSKI ODJEL  
 ZA SLIVOVE JUŽNOG JADRANA  
 21000 Split, Vukovarska 35

Telefon: 021 / 309 400

Telefax: 021 / 309 491

KLASA: 350-02/18-01/0000237

URBROJ: 374-24-1-18-2

Datum: 11.06.2018.g.

**DUBROVAČKO-NERETVANSKA ŽUPANIJA**  
**GRAD KORČULA**

Upravni odjel za prostorno uređenje, zaštitu  
 okoliša, gradnju, komunalno gospodarstvo i  
 promet

**PREDMET:** Izrada Urbanističkog plana uređenja „Polačišta“, Grad Korčula - podaci, planske smjernice i propisani dokumenti – dostavlja se

**Veza:** Vaš zahtjev Klasa: 350-03/12-01/03, Ubroj: 2138/01-06/1-18-78 od 30.04.2018.g., zaprimljeno 04.05.2018.g.

Uz Zahtjev za dostavu podataka za izradu UPU-a „Polačišta“ u Gradu Korčuli je dostavljena odgovarajuća Odluka Gradskog vijeća Grada Korčule. Prema čl. 3 čl. 3 dostavljene Odluke, cilj izrade Plana je između ostalog osiguranje prostorno-planskih preduvjeta za uređenje prostora te ishođenje dozvola za gradnju unutar luke Korčula.

Pri izradi predmetnog UPU-a je potrebno predvidjeti sve zakonom propisane mjere za korištenje voda te za zaštitu voda i priobalnog mora od onečišćenja koje može izazvati planirano korištenje prostora.

Sva rješenja vezana za vodoopskrbu i odvodnju otpadnih voda (sanitarnih i oborinskih) treba uskladiti s odredbama važećeg PP Dubrovačko-neretvanske županije i PPU Grada Korčule na koje su Hrvatske vode prethodno dale pozitivno mišljenje kao i sa stručnim službama Grada te nadležnih komunalnih tvrtki (NPKLM VODOVOD d.o.o. Korčula i KTD Hober d.o.o. Korčula).

Planom dati prikaz planiranih sadržaja te analizu mogućih utjecaja otpadnih voda (tehnoloških, sanitarnih i oborinskih) na okoliš.

Odvodnju sanitarnih otpadnih voda objekata u obuhvatu predmetnog UPU-a riješiti prema prihvaćenom konceptu sustava odvodnje otpadnih voda. Planom dati rješenja sustava odvodnje otpadnih voda (sanitarnih, tehnoloških i oborinskih) za cijelo područje obuhvata Plana kao i za etapnu realizaciju.

Za sve potrošače koji će eventualno u sustav odvodnje otpadnih voda ispuštati svoje otpadne vode čija je kvaliteta različita od standarda komunalnih otpadnih voda (tehnološke otpadne vode), Planom je potrebno propisati obavezu predtretmana do standarda komunalnih otpadnih voda.

Rješenje odvodnje onečišćenih oborinskih voda sa prometnih, parkirališnih i sličnih površina predvidjeti uz pročišćavanje na propisani način (putem odgovarajućih sustava pročišćavanja oborinskih onečišćenih voda) prije dispozicije.

S poštovanjem,

Primljeno:	13.06.2018. IV.
Klasifikacijski broj:	350-03/12-01/0303
Uredbeni broj:	383-98
Vrijednost:	



Dostava:  
 1. 24 – 1, ovdje  
 2. Pismohrana



072222530

List: 47.



REPUBLIKA HRVATSKA  
MINISTARSTVO OBRANE  
ZAGREB

DUBROVAČKO-NERETVANSKA ŽUPANIJA  
GRAD KORČULA

Primljeno:	13.06.2018
Klasifikacijska oznaka	Upr. jedinica
300-03/12-01/03	
Grudžbeni broj	Prilog
303-9B	

UPRAVA ZA MATERIJALNE RESURSE  
SEKTOR ZA VOJNU INFRASTRUKTURU  
Služba za vojno graditeljstvo i  
energetsku učinkovitost

KLASA: 350-02/18-01/89  
URBROJ: 512M3-020201-18-2  
Zagreb, 06. lipnja 2018.

DUBROVAČKO-NERETVANSKA ŽUPANIJA  
GRAD KORČULA

Upravni odjel za prostorno uređenje, zaštitu okoliša,  
gradnju, komunalno gospodarstvo i promet  
Trg Antuna i Stjepana Radića 1  
20260 KORČULA

**PREDMET:** Urbanistički plan uređenja „Polačišta“,  
- očitovanje, dostavlja se

**VEZA:** Vaš akt KLASA:350-03/12-01/03, URBROJ:2138/01-06/1-18-78  
od 30. travnja 2018. godine

Aktom iz veze predmeta zatraženi su podaci, planske smjernice i posebni uvjeti od važnosti za obranu u svrhu izrade Urbanističkog plana uređenja „Polačišta“.

Temeljem odredbi članka 92. Zakona o obrani ("Narodne novine" broj 73/13, 75/15, 27/16, 110/17 i 30/18) i Pravilnika o zaštitnim i sigurnosnim zonama oko vojnih lokacija i građevina ("Narodne novine" broj 122/15) obavještavamo vas da na području obuhvata Urbanističkog plana uređenja „Polačišta“ nema zona posebne namjene niti drugih zahtjeva od važnosti za obranu koje bi trebalo utvrditi u postupku izrade plana.

SZ  
huid

S poštovanjem,



VODITELJ SLUŽBE  
Velimir Anić, dipl.ing.geod.

Dostaviti:  
- naslovu  
- pismohrana

List: 48.



**REPUBLIKA HRVATSKA**  
**MINISTARSTVO ZAŠTITE OKOLIŠA**  
**I ENERGETIKE**

10000 Zagreb, Radnička cesta 80  
 Tel: 01/3717 111 fax: 01/3717 149

**Uprava za zaštitu prirode**  
**KLASA: 612-07/18-57/169**  
**URBROJ: 517-05-2-3-18-2**  
 Zagreb, 30. srpnja 2018.

Primljeno:	6.08.2018
Klasifikacijska oznaka	350-03/12-03
Uredbeni broj	517-05-2318-96

**DUBROVAČKO-NERETVANSKA**  
**ŽUPANIJA**  
**GRAD KORČULA**  
 Jedinstveni upravni odjel

Trg Antuna i Stjepana Radića  
 20 260 Korčula

**PREDMET: Urbanistički plan uređenja Polačišta, Grad Korčula**  
 u postupku izrade  
 - očitovanje, daje se

**Veza: Vaš dopis, KLASA:350-03/12-03, URBROJ:2138/01-06/1-18-78 od 30. 4. 2018.**

Ministarstvo zaštite okoliša i energetike, Uprava za zaštitu prirode zaprimila je vaš dopis za dostavu zahtjeva (podataka, planskih smjernica i propisanih dokumenata) iz područja zaštite prirode potrebnih za izradu Urbanističkog plana uređenja Polačišta na području Grada Korčule u Dubrovačko-neretvanskoj županiji, sukladno članku 90. Zakona o prostornom uređenju (Narodne novine, broj 153/2013 i 65/2017).

Stupanjem na snagu Zakona o izmjenama i dopunama Zakona o zaštiti prirode (Narodne novine, broj 15/2018) ova Uprava nema zakonsku pretpostavku za izdavanje uvjeta zaštite prirode u Zakonu o zaštiti prirode (Narodne novine, broj 80/2013 i 15/2018).

Sukladno članku 45. Zakona o zaštiti prirode ocjena prihvatljivosti strategije, plana i programa provodi se tijekom izrade nacrtu prijedloga strategije, plana i programa, a prije utvrđivanja konačnog prijedloga i upućivanja u postupak donošenja, što se odnosi i na prostorne planove. Člankom 46. Zakona o zaštiti prirode propisana je nadležnost za provedbu postupka ocjene prihvatljivosti strategija, planova i programa za ekološku mrežu, dok je člankom 112. Zakona o izmjenama i dopunama Zakona o zaštiti prirode propisano da Upravno tijelo preuzima poslove iz članka 46. stavka 2. Zakona o zaštiti prirode na dan 30. lipnja 2018. godine, a do tog roka te poslove obavlja Ministarstvo.

Sukladno članku 48. stavcima 8. i 11. Zakona o zaštiti prirode, ukoliko se radi o strategiji, planu ili programu u čijem se obuhvatu nalaze zaštićena područja, strogo zaštićene divlje vrste i/ili ugroženi i rijetki stanišni tipovi za koje nisu izdvojena područja ekološke mreže, Ministarstvo ili Upravno tijelo (nakon 30. lipnja 2018. godine) u skladu sa nadležnostima propisanim člankom 46. Zakona o zaštiti prirode izdaje uvjete zaštite prirode u sklopu postupka prethodne ocjene prihvatljivosti strategije, plana i programa za ekološku mrežu.



List:

49.



**REPUBLIKA HRVATSKA**  
**MINISTARSTVO ZAŠTITE OKOLIŠA**  
**I ENERGETIKE**

10000 Zagreb, Radnička cesta 80  
 Tel: 01/ 3717 111 fax: 01/ 3717 149

Uprava za zaštitu prirode

KLASA: 612-07/18-57/169

URBROJ: 517-05-2-3-18-2

Zagreb, 30. srpnja 2018.

DUBROVAČKO-NERETVANSKA GRAD KORČULA	
Primljeno:	6.08.2018.
Klasifikacijska oznaka	Upr. jedinica
350-03/12-03	
Urudžbeni broj	Prilog
517-05-2-3-18-96	

**DUBROVAČKO-NERETVANSKA**  
**ŽUPANIJA**  
**GRAD KORČULA**

Jedinstveni upravni odjel

Trg Antuna i Stjepana Radića  
 20 260 Korčula

**PREDMET: Urbanistički plan uređenja Polačišta, Grad Korčula**  
 u postupku izrade  
 - očitovanje, daje se

**Veza: Vaš dopis, KLASA:350-03/12-03, URBROJ:2138/01-06/1-18-78 od 30. 4. 2018.**

Ministarstvo zaštite okoliša i energetike, Uprava za zaštitu prirode zaprimila je vaš dopis za dostavu zahtjeva (podataka, planskih smjernica i propisanih dokumenata) iz područja zaštite prirode potrebnih za izradu Urbanističkog plana uređenja Polačišta na području Grada Korčule u Dubrovačko-neretvanskoj županiji, sukladno članku 90. Zakona o prostornom uređenju (Narodne novine, broj 153/2013 i 65/2017).

Stupanjem na snagu Zakona o izmjenama i dopunama Zakona o zaštiti prirode (Narodne novine, broj 15/2018) ova Uprava nema zakonsku pretpostavku za izdavanje uvjeta zaštite prirode u Zakonu o zaštiti prirode (Narodne novine, broj 80/2013 i 15/2018).

Sukladno članku 45. Zakona o zaštiti prirode ocjena prihvatljivosti strategije, plana i programa provodi se tijekom izrade nacрта prijedloga strategije, plana i programa, a prije utvrđivanja konačnog prijedloga i upućivanja u postupak donošenja, što se odnosi i na prostorne planove. Člankom 46. Zakona o zaštiti prirode propisana je nadležnost za provedbu postupka ocjene prihvatljivosti strategija, planova i programa za ekološku mrežu, dok je člankom 112. Zakona o izmjenama i dopunama Zakona o zaštiti prirode propisano da Upravno tijelo preuzima poslove iz članka 46. stavka 2. Zakona o zaštiti prirode na dan 30. lipnja 2018. godine, a do tog roka te poslove obavlja Ministarstvo.

Sukladno članku 48. stavicima 8. i 11. Zakona o zaštiti prirode, ukoliko se radi o strategiji, planu ili programu u čijem se obuhvatu nalaze zaštićena područja, strogo zaštićene divlje vrste i/ili ugroženi i rijetki stanišni tipovi za koje nisu izdvojena područja ekološke mreže, Ministarstvo ili Upravno tijelo (nakon 30. lipnja 2018. godine) u skladu sa nadležnostima propisanim člankom 46. Zakona o zaštiti prirode izdaje uvjete zaštite prirode u skladu s postupkom prethodne ocjene prihvatljivosti strategije, plana i programa za ekološku mrežu.



List:

49.

ELABORAT: **URBANISTIČKI PLAN UREĐENJA  
„POLAČIŠTA“**

## **IZVJEŠĆE O JAVNOJ RASPRAVI**

---

**Nositelj izrade:** Grad Korčula  
Upravni odjel za prostorno uređenje, zaštitu okoliša,  
gradnju, komunalno gospodarstvo i promet

**Stručni izrađivač:** GISplan D.o.o.  
Bikovska 4, 21000 Split

**Odgovorna voditeljica:** Ines Berlengi, dipl. ing. arh.

**Koordinator Nositelja:** Ivan Blitvić, ing. građ.



REPUBLIKA HRVATSKA  
DUBROVAČKO-NERETVANSKA ŽUPANIJA  
GRAD KORČULA

Upravni odjel za opće poslove  
i mjesnu samoupravu

KLASA: 350-03/12-01/03  
URBROJ: 2138/01-03/1-18-132  
Korčula, 3. prosinca 2018.

SLUŽBENA BILJEŠKA

sačinjena povodom objave Izvješća o javnoj raspravi u postupku izrade  
Urbanističkog plana uređenja „Polačišta“

I.

Upravni odjel za prostorno uređenje, zaštitu okoliša, gradnju, komunalno gospodarstvo i promet Grada Korčule 19. studenog 2018. godine donio je Izvješće o javnoj raspravi u postupku izrade Urbanističkog plana uređenja „Polačišta“, KLASA: 350-03/12-01/03, URBROJ: 2138/01-06/1-18-125.

II.

Izvješće je objavljeno:

1. na mrežnoj stranici Grada Korčula [www.korcula.hr](http://www.korcula.hr) dana 29. studenog 2018. godine,
2. na mrežnoj stranici Dubrovačko-neretvanske županije [www.edubrovnik.org](http://www.edubrovnik.org) dana 30. studenog 2018. godine.
3. na mrežnoj stranici Ministarstva graditeljstva i prostornog uređenja [www.mgipu.hr/default.aspx?id=39885](http://www.mgipu.hr/default.aspx?id=39885) i u ISPU <https://ispu.mgipu.hr/> dana 29. studenog 2018.
4. na oglasnoj ploči Grada Korčule dana 29. studenog 2018., i to na sljedećim lokacijama:

Red. br.	Naziv naselja	Lokacija oglasne ploče	
1.	Korčula	Plokata (oglasna ploča Grada)	
3.	Žrnovo	Oglasna ploča u Medvinjaku	
4.	Žrnovo	Oglasna ploča na zgradi trgovine Studenca (Prvo selo)	
5.	Žrnovo	Oglasna ploča u Postrani (zgrada KPD Bratska sloga)	
6.	Žrnovo	Oglasna ploča kod Studenca u Žrnovskoj Banji)	
7.	Korčula	Oglasna ploča u sjedištu Gradske uprave	

Službenu bilješku sastavio:

Srdan Mršić, dipl. iur.,  
v.d. pročelnika



List: 51.



SLUŽBENE WEB STRANICE

**Grad Korčula**

UNESCO Tentative List

<http://www.korcu>

KONTAKT INFORMACIJE

GRAD KORČULA

Trg Antuna I Stjepana

Radča 1,

20260 Korčula

E-mail: [info@korcula.hr](mailto:info@korcula.hr)

(mailto:info@korcula.hr)

Tel: +385 20 711 148

+385 20 711 184

Fax: +385 20 711 706

PRETRAŽIVANJE

Upišite ključnu riječ ...

# Izvešće o javnoj raspravi u postupku izrade UPU "Polačišta"

29.11.2018 | [Komentirajte \(http://www.korcula.hr/izvjescje-o-javnoj-raspravi-u-postupku-izrade-upu-polacista/#respond\)](http://www.korcula.hr/izvjescje-o-javnoj-raspravi-u-postupku-izrade-upu-polacista/#respond)

KATEGORIJA

Izdvojeno

<http://www.korcula.hr/kategorija/izdvojeno/uploads/2018/11/Izvjescje-o-javnoj-raspravi-u-postupku-izrade-upu-polacista.pdf>

Vijesti

<http://www.korcula.hr/kategorija/vijesti/>

PODIJELI

<http://www.korcula.hr/izvjescje-o-javnoj-raspravi-u-postupku-izrade-upu-polacista/?share=twitter&nb=1><http://www.korcula.hr/izvjescje-o-javnoj-raspravi-u-postupku-izrade-upu-polacista/?share=facebook&nb=1><http://www.korcula.hr/izvjescje-o-javnoj-raspravi-u-postupku-izrade-upu-polacista/#respond>[www.korcula.hr/izvjescje-o-javnoj-raspravi-u-postupku-izrade-upu-polacista/#respond](http://www.korcula.hr/izvjescje-o-javnoj-raspravi-u-postupku-izrade-upu-polacista/#respond) za objavu komentara.

LAJKAJ OVO:

Like

Be the first to like this.

DOGADANJA

**VELJ. 16** **KINO** (19:00) [\(HTTP://WWW.KORCULA.HR/VRSTA-DOGADAJA/KINO/\)](http://www.korcula.hr/vrsta-dogadaja/kino/)  
Dom kulture Korčula  
(<http://www.korcula.hr/lokacije-dogadaja/dom-kulture-korcula/>)  
Kino: Crna pantera (+12)  
(<http://www.korcula.hr/kino-crna-pantera-12/>)

**VELJ. 20** **PREDSTAVA** (19:00) [\(HTTP://WWW.KORCULA.HR/VRSTA-DOGADAJA/PREDSTAVA/\)](http://www.korcula.hr/vrsta-dogadaja/predstava/)  
Dom kulture Korčula  
(<http://www.korcula.hr/lokacije-dogadaja/dom-kulture-korcula/>)  
Hit komedija "Dame braju" (<http://www.korcula.hr/hit-komedija-dame-braju-2/>)

**VELJ. 22** **KINO** (19:00) [\(HTTP://WWW.KORCULA.HR/VRSTA-DOGADAJA/KINO/\)](http://www.korcula.hr/vrsta-dogadaja/kino/)  
Dom kulture Korčula  
(<http://www.korcula.hr/lokacije-dogadaja/dom-kulture-korcula/>)  
Kino: Tri plakata izvan grada (+15)  
(<http://www.korcula.hr/kino-tri-plakata-grada-15/>)

**VELJ. 23** **KINO** (19:00) [\(HTTP://WWW.KORCULA.HR/VRSTA-DOGADAJA/KINO/\)](http://www.korcula.hr/vrsta-dogadaja/kino/)  
Dom kulture Korčula  
(<http://www.korcula.hr/lokacije-dogadaja/dom-kulture-korcula/>)  
Kino: Prema latinitoj priči (+12)  
(<http://www.korcula.hr/kino-prema-latinitoj-priči-12/>)

**VELJ. 24** **Dom kulture** 19:00h  
Korčula  
(<http://www.korcula.hr/lokacije-dogadaja/dom-kulture-korcula/>)  
Promocija "Ratni put korčulanskih postrojbi u Domovinskom ratu" (<http://www.korcula.hr/promot-ratni-put-korculanskih-postrojbi-domovinskom-ratu/>)

List: 52.



**Srdjan Mrše**

**Pošiljatelj:** Web <Web@mgipu.hr>  
**Poslano:** 29. studenog 2018. 15:42  
**Primatelj:** Srdjan Mrše  
**Predmet:** RE: objava izvješća

Poštovani,  
 izvješće o javnoj raspravi o prijedlogu Urbanističkog plana uređenja 'Polačište', Grad Korčula objavljeno je na internetskoj stranici MGIPU <http://www.mgipu.hr/default.aspx?id=39885> i u ISPU <https://lspu.mgipu.hr/>.  
 Srdačan pozdrav,

Igor Rastovac  
 viši stručni savjetnik

Ministarstvo graditeljstva i prostornoga uređenja  
 Samostalna služba za odnose s javnošću i informiranje  
 Ulica Republike Austrije 20, 10 000 Zagreb  
 Tel: 01 3782 481 Lok: 8481  
 Mob: 099 268 50 06 VPN:211  
 Web: [www.mgipu.hr](http://www.mgipu.hr)  
 E-mail: [web@mgipu.hr](mailto:web@mgipu.hr)

**From:** Srdjan Mrše <[srdjan.mrse@korcula.hr](mailto:srdjan.mrse@korcula.hr)>  
**Sent:** Thursday, November 29, 2018 1:00 PM  
**To:** Web <[Web@mgipu.hr](mailto:Web@mgipu.hr)>  
**Subject:** objava izvješća

Poštovani!

Molim ovo izvješće, ako je moguće dana, ili najkasnije sutra, da objaviti na vašoj mrežnoj stranici.

Grad Korčula  
 UO za opće poslove i mjesnu samoupravu  
 Srdan Mrše, v.d. pročelnika  
 020/711-150 tel.  
 020/711706 fax  
 0992495826 mob

*Razmislite o okolišu prije ispisa ove poruke na papir. / Think before printing this message.*

**IZJAVA O ODRICANJU OD ODGOVORNOSTI:** Ova elektronička poruka može sadržavati osjetljive, povjerljive ili povlaštene informacije te je namijenjena isključivo naznačenom primatelju i/ili grupi primatelja. Ako ste je primili pogreškom, molimo Vas da o tome odmah obavijestite pošiljatelja te da izvornu poruku i sve njene priloge odmah, bez čitanja, trajno izbrisate. Neovlaštena uporaba, distribucija, otkrivanje, umnožavanje ili izmjena ove poruke je zabranjena. Sadržaj, stavovi i mišljenja izneseni u poruci su autorovi i ne predstavljaju nužno službeni stav Ministarstva graditeljstva i prostornoga uređenja RH. Budući da komunikacija putem interneta spada u otvoreni način razmjene informacija, Ministarstvo graditeljstva i prostornoga uređenja RH ne prihvaća nikakvu odgovornost za eventualnu štetu nastalu primikom ove poruke i svih njezinih priloga.

**DISCLAIMER:** This email may contain sensitive, confidential and/or privileged information and is intended only for the recipient and/or group of recipients to which it is addressed. If you received this in error, please immediately notify the sender and permanently delete the original email and any attachments, without reading them. Any unauthorized use, dissemination, disclosure, copying of or change to this email is prohibited. The content, views and opinions expressed in this email are those of the sender only and do not necessarily represent the official views of the Ministry of Construction and Physical Planning of the Republic of Croatia. As internet communication is an open form of information exchange, the Ministry of Construction and Physical Planning of the Republic of Croatia excludes all liability for any loss or damage arising from the receipt of this message and any of its attachments.

List: 1 53.

## JAVNE RASPRAVE

- Izvješće o javnoj raspravi u postupku izrade UPU Poljašća (<http://www.edubrovnik.org/wp-content/uploads/2018/11/Izvjescje-o-javnoj-raspravi-u-postupku-izrade-UPU-Polaciste-3.pdf>)
- Javna rasprava Studije o utjecaju na okoliš sustava javne vodoopskrbe te odvodnje i pročišćavanja otpadnih voda aglomeracije Dubrovnik, Dubrovačko-neretvanska županija (<http://www.edubrovnik.org/wp-content/uploads/2018/10/Javna-rasprava-studije-o-utjecaju-na-okolis-otpadne-vode-aglomeracija-dubrovnik.docx>)
- Javna rasprava Studije o utjecaju na okoliš izgradnje prometnice u dijelu naselja Babino polje – predio Uvala Sutmihojska, općina Mljet (<http://www.edubrovnik.org/wp-content/uploads/2018/10/Javna-rasprava-Studije-o-utjecaju-na-okolis-Uvala-Sutmihojska.pdf>)
- 2. Ponovna javna rasprava o prijedlogu izmjena i dopuna prostornog plana Dubrovačko-neretvanske županije i strateške Studije utjecaja na okoliš izmjena i dopuna Prostornog plana Dubrovačko-neretvanske županije (<http://www.edubrovnik.org/natjecaji-i-pozivi/2-ponovna-javna-rasprava-o-prijedlogu-izmjena-i-dopuna-prostornog-plana-dubrovacko-neretvanske-zupanije-i-strateske-studije-utjecaja-na-okolis-izmjena-i-dopuna-prostornog-plana-du/>)
- Izvješće s Ponovne Javne rasprave izmjena i dopuna Prostornog plana Dubrovačko-neretvanske županije (<http://www.zzpudnz.hr/LinkClick.aspx?fileticket=NwvsREU-k0%3d&tabid=601>)
- Javna rasprava u postupku izrade Urbanističkog plana uređenja Poljašće (<http://www.edubrovnik.org/wp-content/uploads/2018/09/javna-rasprava-korcula.doc>)
- Ponovna Javna rasprava o Prijedlogu izmjena i dopuna Prostornog plana Dubrovačko-neretvanske županije i Strateške studije utjecaja na okoliš izmjena i dopuna Prostornog plana Dubrovačko-neretvanske županije (<http://www.edubrovnik.org/obavijesti-i-najave/ponovna-javna-rasprava-o-prijedlogu-izmjena-i-dopuna-prostornog-plana-dubrovacko-neretvanske-zupanije-i-strateske-studije-utjecaja-na-okolis-izmjena-i-dopuna-prostornog-plana-dubrovacko-neretvanske-zur/>)

List:

54.

PRILOG: 33



REPUBLIKA HRVATSKA  
DUBROVAČKO – NERETVANSKA ŽUPANIJA  
GRAD KORČULA  
Gradonačelnik

KLASA: 350-03/12-01/03  
URBROJ: 2138/01-02-18-127  
Korčula, 3. prosinca 2018.

Temeljem članka 105. Zakona o prostornom uređenju («Narodne novine», broj 153/13 i 65/17) i Odluke o izradi Urbanističkog plana uređenja »Polačišta« («Službeni glasnik Grada Korčule», broj 8/17), gradonačelnik Grada Korčule donosi

**ZAKLJUČAK**  
o utvrđivanju Konačnog prijedloga  
Urbanističkog plana uređenja »Polačišta«

I.

Temeljem Nacrta konačnog prijedloga Urbanističkog plana uređenja »Polačišta« dostavljenog 22. studenoga 2018. (KLASA: 350-03/12-01/03, URBROJ: 2138/01-02-18-126), te Izvješća o javnoj raspravi u postupku izrade UPU „Polačišta“ (KLASA: 350-03/12-01/03, URBROJ: 2138/01-02-18-125) utvrđuje se Konačni prijedlog Urbanističkog plana uređenja »Polačišta«.

II.

Nacrt konačnog prijedloga Urbanističkog plana uređenja »Polačišta« utvrđuje se kao Konačni prijedlog Urbanističkog plana uređenja »Polačišta«.

III.

Nalaže se Upravnom odjelu za prostorno uređenje, zaštitu okoliša, gradnju, komunalno gospodarstvo i promet Grada Korčule, kao nositelju izrade Urbanističkog plana uređenja »Polačišta«, da žurno zatraži od stručnog izrađivača kompletiranje i dostavu nositelju izrade odgovarajućeg broja primjeraka Konačnog prijedloga Urbanističkog plana uređenja »Polačišta« radi daljnjeg postupanja u postupku izrade Urbanističkog plana uređenja »Polačišta«.

GRADONAČELNIK  
Andrija Fabris, ing.

