



**REPUBLIKA HRVATSKA
DUBROVAČKO – NERETVANSKA ŽUPANIJA
GRAD KORČULA**

**URBANISTIČKI PLAN UREĐENJA
„POLAČIŠTA“**

**EVIDENCIJA
POSTUPKA IZRADE**
(za razdoblje od 3. listopada 2017.
do 27. ožujka 2018.)

**KLASA: 350-03/12-01/03
URBROJ: 2138/01-02-18-67
Korčula, 27. ožujka 2018.**



REPUBLIKA HRVATSKA
DUBROVAČKO – NERETVANSKA ŽUPANIJA
GRAD KORČULA
Gradonačelnik

KLASA: 350-03/12-01/03
URBROJ: 2138/01-02-18-67
Korčula, 27. ožujka 2018.

Predmet: Izrada Urbanističkog plana uređenja „Polačišta“
- evidencija postupka

Sukladno Zakonu o zaštiti okoliša („Narodne novine“ broj 80/13, 153/13 i 78/15) Grad Korčula pokrenuo je postupak o utvrđivanju potrebe izrade strateške procjene utjecaja na okoliš Urbanističkog plana uređenja „Polačišta“.

Postupak je započeo donošenjem Odluke o započinjanju postupka Ocjene o potrebi strateške procjene utjecaja Urbanističkog plana uređenja „Polačišta“ na okoliš KLASA: 350-03/12-01/03, URBROJ: 2138/01-02-17-41 od 3. listopada 2017. – prilog 1.

Dana 4. listopada 2017. Grad Korčula zatražio je od Dubrovačko – neretvanske županije, Upravnog odjela za zaštitu okoliša i prirode, mišljenje o potrebi izrade strateške procjene utjecaja na okoliš Urbanističkog plana uređenja „Polačišta“ – prilog 2.

Uz zahtjev, dostavljeno je:

1. Odluka o započinjanju postupka Ocjene o potrebi strateške procjene utjecaja Urbanističkog plana uređenja „Polačišta“ na okoliš;
2. Nacrt odluke o izradi Urbanističkog plana uređenja „Polačišta“ – prilog 3;
3. Popunjen obrazac iz Priloga II. Uredbe o strateškoj procjeni utjecaja strategije, plana i programa na okoliš – prilog 4;
4. Prostorni plan uređenja Grada Korčule (CD).

Dana 15. siječnja 2018. Dubrovačko – neretvanska županija, Upravni odjel za zaštitu okoliša i prirode izdao je traženo mišljenje. U istom je navedeno da za izradu Urbanističkog plana uređenja „Polačišta“ nije potrebno provesti stratešku procjenu utjecaja na okoliš – prilog 5.

Sukladno navedenom mišljenju i propisima, dalje je proveden postupak Ocjene o potrebi strateške procjene utjecaja na okoliš.

Dana 24. siječnja 2018. Grad Korčula uputio je nadležnim javnopravnim tijelima dopis da dadu mišljenje o potrebi izrade strateške procjene utjecaja na okoliš Urbanističkog plana uređenja „Polačišta“ – prilog 6.

Potencijalno zainteresirane osobe, upoznate su s postupkom na sljedeći način:
– obaviješću objavljenoj na oglasnim pločama Grada Korčule, te na Radio Korčuli – prilog 7,
– obaviješću objavljenoj na web stranici Grada Korčule - prilog 8;
– obaviješću objavljenoj u dnevnom tisku „Slobodna Dalmacija“ – prilog 9;
– obaviješću objavljenoj u „Službenog glasniku Grada Korčule“ broj 2/18 – prilog 10.

Dana 24. siječnja 2018. Grad Korčula uputio je Ministarstvu zaštite okoliša i prirode, Upravi za zaštitu prirode zahtjev za prethodnom ocjenom Urbanističkog plana uređenja „Polačišta“ za ekološku mrežu – prilog 11.

Svoje očitovanje do 27. ožujka 2018. dostavili su sljedeća tijela i osobe:

1. Dubrovačko – neretvanska županija, Upravni odjel za zaštitu okoliša i prirode – prilog 12;
2. Ministarstvo kulture, Uprava za zaštitu kulturne baštine, Konzervatorski odjel u Dubrovniku – prilog 13.
3. Javna ustanova za upravljanje zaštićenim dijelovima prirode Dubrovačko-neretvanske županije, Branitelja Dubrovnika 41 - prilog 14;

U dostavljenim mišljenjima javna tijela i ustanove smatraju da nije potrebno provesti stratešku procjenu utjecaja na okoliš.

Svoje očitovanje u zakonskom roku od 30 dana od dana primitka zahtjeva za davanje mišljenja nisu dostavili, te se stoga smatra da su suglasni s mišljenjem Grada Korčule da nije potrebno provoditi postupak strateške procjene utjecaja na okoliš Urbanističkog plana uređenja „Polačišta“:

1. Dubrovačko-neretvanska županija, Upravni odjel za prostorno uređenje i gradnju, Vukovarska 16, 20000 Dubrovnik;
2. Dubrovačko-neretvanska županija, Upravni odjel za zdravstvo i socijalnu skrb, Pred Dvorom 1, 20000 Dubrovnik;
3. Dubrovačko-neretvanska županija, Upravni odjel za turizam, pomorstvo, poduzetništvo i energetiku, Pred dvorom 1, 20000 Dubrovnik;
4. Dubrovačko-neretvanska županija, Upravni odjel za ruralni razvoj i poljoprivredu, Zrinsko - Frankopanska 1, 20000 Dubrovnik – prilog 15.

Ministarstvo zaštite okoliša i energetike očitovalo se svojim dopisom od 16. ožujka 2018. da za planirani Urbanistički plan uređenja „Polačišta“ nije potrebno provesti postupak strateške procjene utjecaja na okoliš, te da je planirani urbanistički plan prihvatljiv za ekološku mrežu – prilog 16.



GRADONAČELNIK
Andrija Fabris ing.

List:

2



REPUBLIKA HRVATSKA
DUBROVAČKO-NERETVANSKA ŽUPANIJA
GRAD KORČULA
Gradonačelnik

KLASA: 350-03/12-01/03
URBROJ: 2138/01-02-17-41
Korčula, 3. listopada 2017.

Na temelju članka 64. Zakona o zaštiti okoliša („Narodne novine“, broj 13, 153/13, 78/15), članka 29. i članka 5. Uredbe o strateškoj procjeni utjecaja strategije, plana i programa na okoliš („Narodne novine“, broj 3/17), članka 74. stavka 1. točke 22. i članka 127. stavka 1. Statuta Grada Korčule („Službeni glasnik Grada Korčule“, broj 7/09, 3/13 i 4/13 - pročišćeni tekst i 5/14), gradonačelnik Grada Korčule dana 3. listopada 2017. godine donio je

ODLUKU
o započinjanju postupka Ocjene o potrebi strateške procjene utjecaja
Urbanističkog plana uređenja „Polačišta“ na okoliš

I. NAZIV NADLEŽNOG TIJELA

Članak 1.

- (1) Prema članku 29. stavcima (1) i (2) te članku 5. stavku (4) Uredbe o strateškoj procjeni utjecaja strategije, plana i programa na okoliš („Narodne novine“, broj 3/17; dalje: Uredba) ovu Odluku donosi gradonačelnik Grada Korčule (dalje: Nadležno tijelo).
- (2) Nakon provedenog postupka Ocjene o potrebi strateške procjene utjecaja Urbanističkog plana uređenja „Polačišta“ na okoliš Nadležno tijelo će donijeti odgovarajući akt sukladno članku 31. Uredbe.
- (3) Nositelj izrade Urbanističkog plana uređenja „Polačišta“ je Upravni odjel za prostorno uređenje, zaštitu okoliša, građnju, komunalno gospodarstvo i promet Grada Korčule.

II. NAZIV STRATEGIJE, PLANA ODNOSNO PROGRAMA

Članak 2.

- (1) Postupak ocjene o potrebi strateške procjene utjecaja strategije, plana odnosno programa na okoliš provodi se za Urbanistički plan uređenja „Polačišta“ (dalje: Plan).
- (2) Postupak Ocjene o potrebi strateške procjene utjecaja Plana na okoliš (dalje: Postupak) sukladno članku 33. Uredbe provodi se prije donošenja odluke o izradi Plana.

III. RAZLOZI ZA DONOŠENJE PLANA

Članak 3.

- (1) Osnovni razlozi za izradu Plana su:
 - a) gospodarski, razvojni i drugi društveni procesi na području naselja Grada Korčule opravdavaju potrebu izrade Plana;
 - b) u Prostornom planu uređenja Grada Korčule u članku 104. stavku (2) određena je obveza izrade Urbanističkog plana uređenja Polačišta;
 - c) razlog za izradu Plana je osiguranje prostorno planskih preuvjeta za uređenje prostora te ishodenje dozvola za gradnju unutar luke Korčula.

IV. CILJEVI I PROGRAMSKA POLAZIŠTA PLANA

Članak 4.

Ciljevi i programska polazišta koji se ovom Odlukom utvrđuju za izradu Plana odnose se na utvrđivanje optimalnih uvjeta gradnje, korištenja, uređenja te zaštite kopnenog i morskog područja unutar obuhvata Plana. Područje obuhvata potrebno je opremiti pratećim sadržajima, uključujući gradnju lučke i komunalne infrastrukture.

V. OBUHVAT PLANA

Članak 5.

- (1) Obuhvat Plana utvrđen je na kartografskom prilogu koji je sastavni dio ove Odluke.
- (2) Temeljem infrastrukturnih rješenja (prometnica i slično) i/ili odgovarajuće topografsko-katastarske geodetske podloge koja će se izraditi za potrebe izrade Plana, dopuštaju se opravdane manje korekcije granice obuhvata Plana u vidu kvalitativnog prenošenja granice obuhvata na novu podlogu i/ili uključivanja infrastrukturnih rješenja u prostorno-planska rješenja Plana.

VI. PRETHODNA PROCJENA PRIHVATLJIVOSTI PLANA ZA EKOLOŠKU MREŽU IZ PODRUČJA ZAŠTITE PRIRODE

Članak 6.

Sukladno članku 26. stavku (1) Zakona o zaštiti prirode („Narodne novine“, broj 80/13) u okviru Postupka obaviti će se postupak Prethodne ocjene prihvatljivosti Plana za ekološku mrežu.

VII. REDOSLIJED RADNJI KOJE ĆE SE PROVESTI U POSTUPKU

Članak 7.

- (1) Po stupanju na snagu ove Odluke, a sukladno članku 65. Zakona o zaštiti okoliša („Narodne novine“, broj 80/13, 153/13, i 78/15), Nadležno tijelo će od upravnog tijela Dubrovačko-neretvanske županije nadležnog za poslove zaštite okoliša zatražiti mišljenje o potrebi

provedbe postupka procjene utjecaja Plana na okoliš.

- (2) Po ishodu mišljenja iz stavka (1) ovog članka, a sukladno članku 29. stavcima (6), (7), (8) i (10) Uredbe, Nadležno tijelo će u suradnji s upravnim tijelom Dubrovačko-neretvanske županije nadležnim za poslove zaštite okoliša izraditi zahtjev za davanje mišljenja o potrebi strateške procjene Plana te ga uputiti javnopravnim tijelima određenim posebnim propisima i drugim tijelima navedenima u članku 8. ove Odluke.
- (3) Javnopravna tijela i druga tijela iz stavka (2) ovog članka svoja mišljenja o potrebi strateške procjene daju temeljem Kriterija za utvrđivanje vjerojatno značajnog utjecaja na okoliš za strategije, planove i programe iz Priloga III. Uredbe u roku od 30 dana od dana primitka zahtjeva sukladno članku 29. stavku (11) Uredbe.
- (4) U okviru Postupka Nadležno tijelo će tijelu državne uprave nadležnom za zaštitu prirode uputiti Zahtjev za prethodnom ocjenom prihvatljivosti Plana za ekološku mrežu sukladno članku 26. stavku (1) i članku 29. stavku (2) Zakona o zaštiti prirode i članku 9. Pravilnika o ocjeni prihvatljivosti za ekološku mrežu („Narodne novine broj“ 146/14).
- (5) Nakon pribavljanja mišljenja iz stavaka (2) i (4) ovog članka Nadležno tijelo će upravnom tijelu Dubrovačko-neretvanske županije nadležnom za zaštitu okoliša uputiti zahtjev za izdavanjem mišljenja o provedenom Postupku sukladno članku 30. stavcima (4) i (5) Uredbe.
- (6) Nakon pribavljanja mišljenja iz stavaka (1), (4) i (5) ovog članka, Nadležno tijelo će donijeti odgovarajući akt sukladno članku 31. Uredbe.

VIII. POPIS JAVNOPRAVNIH TIJELA ODREĐENIH POSEBNIM PROPISIMA I DRUGIH TIJELA OD KOJIH ĆE SE ZATRAŽITI MIŠLJENJA IZ ČLANKA 7. OVE ODLUKE

Članak 8.

- (1) Utvrđuje se popis javnopravnih tijela iz članka 7. stavka (1) ove Odluke od kojih će Nadležno tijelo zatražiti mišljenje kako slijedi:
 1. Ministarstvo kulture, Uprava za zaštitu kulturne baštine, Konzervatorski odjel u Dubrovniku, Cvijete Zuzorić 6, 20000 Dubrovnik;
 2. Dubrovačko-neretvanska županija, Upravni odjel za prostorno uređenje i gradnju, Vukovarska 16, 20000 Dubrovnik;
 3. Dubrovačko-neretvanska županija, Upravni odjel za zaštitu okoliša i prirode, Vukovarska 16, 20000 Dubrovnik;
 4. Dubrovačko-neretvanska županija, Upravni odjel za zdravstvo i socijalnu skrb, Pred dvorom 1, 20000 Dubrovnik;
 5. Dubrovačko-neretvanska županija, Upravni odjel za turizam, pomorstvo, poduzetništvo i energetiku, Pred dvorom 1, 20000 Dubrovnik;
 6. Dubrovačko-neretvanska županija, Upravni odjel za ruralni razvoj i poljoprivredu, Zrinsko-Frankopanska 1, 20000 Dubrovnik;
 7. Javna ustanova za upravljanje zaštićenim dijelovima prirode dubrovačko-neretvanske županije, Branitelja Dubrovnika 41, 20000 Dubrovnik;
- (2) Konačni popis javnopravnih tijela iz stavka (1) ovog članka utvrdit će Nadležno tijelo u

surađuju s upravnom tijelom Dubrovačko-neretvanske županije nadležnom za poslove zaštite okoliša pri izradi zahtjeva iz članka 7. stavka (1) ove Odluke.

IX. INFORMIRANJE JAVNOSTI

Članak 9.

- (1) U okviru Postupka obavijestit će se javnost i zainteresirana javnost sukladno članku 160. Zakona o zaštiti okoliša i člancima 3. do 5. Uredbe o informiranju i sudjelovanju javnosti i zainteresirane javnosti u pitanjima zaštite okoliša („Narodne novine“, broj 64/08). Javnost će se obavijestiti o pokretanju Postupka, uključivo i pokretanje postupka iz članka 7. ove Odluke te o odluci donesenoj u Postupku prema članku 31. Uredbe.
- (2) Obavijesti iz stavka (1) ovog članka objavit će se sukladno članku 3. Uredbe, kako slijedi:
 - (a) na mrežnim stranicama Grada Korčule,
 - (b) u Službenom glasniku Grada Korčule,
 - (c) u dnevnom tisku,
 - (d) na oglasnim pločama Grada Korčule.
- (3) Obavijest o pokretanju Postupka, uključivo i pokretanje postupka iz članka 7. ove Odluke te obavijest o odluci donesenoj u Postupku prema članku 31. Uredbe bit će objavljene na mrežnim stranicama u trajanju od 30 dana od dana objave, a sukladno članku 4. Uredbe o informiranju i sudjelovanju javnosti i zainteresirane javnosti u pitanjima zaštite okoliša.
- (4) Nadležno tijelo će u obavijesti iz prethodnih stavaka ovog članka pozvati javnost i zainteresiranu javnost da dostavi mišljenja o Postupku u roku od 30 dana od dana objave obavijesti na mrežnim stranicama Grada Korčule i to na adresu Grad Korčula, Upravni odjel za prostorno uređenje, zaštitu okoliša, gradnju, komunalno gospodarstvo i promet, Trg Antuna i Stjepana Radića 1, 20260 Korčula.

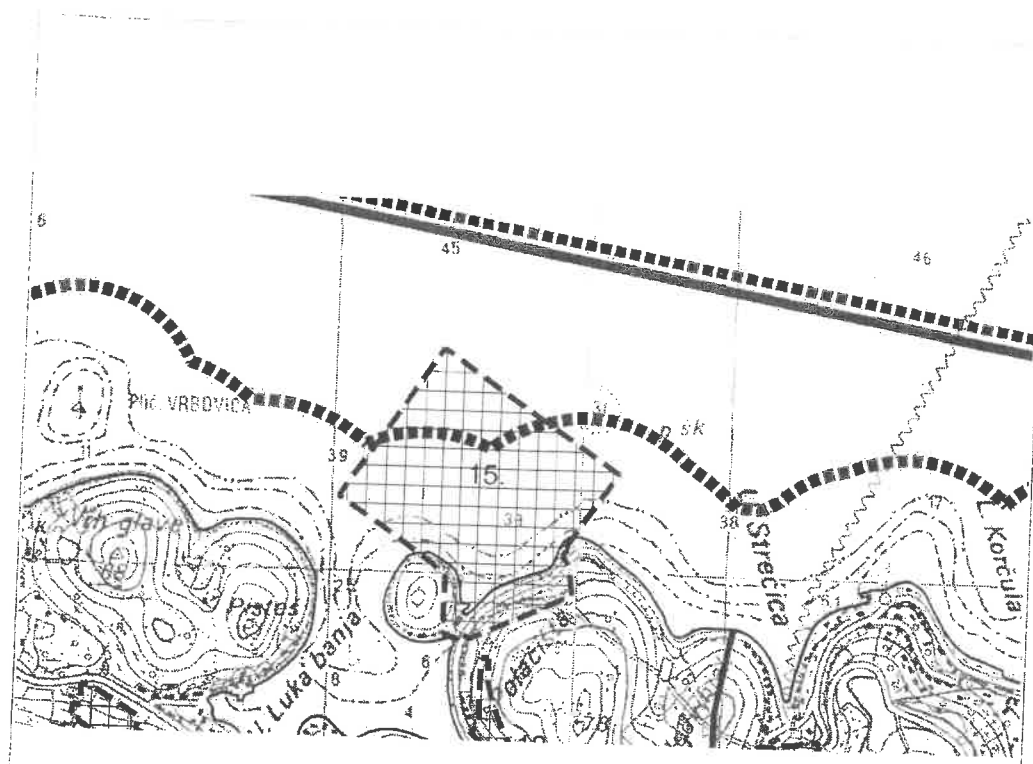
X. ZAVRŠNE ODREDBE

Članak 10.

Ova Odluka stupa na snagu danom donošenja, a objavit će se u „Službenom glasniku Grada Korčule“.

GRADONAČELNIK
Andrija Fabris. ing.

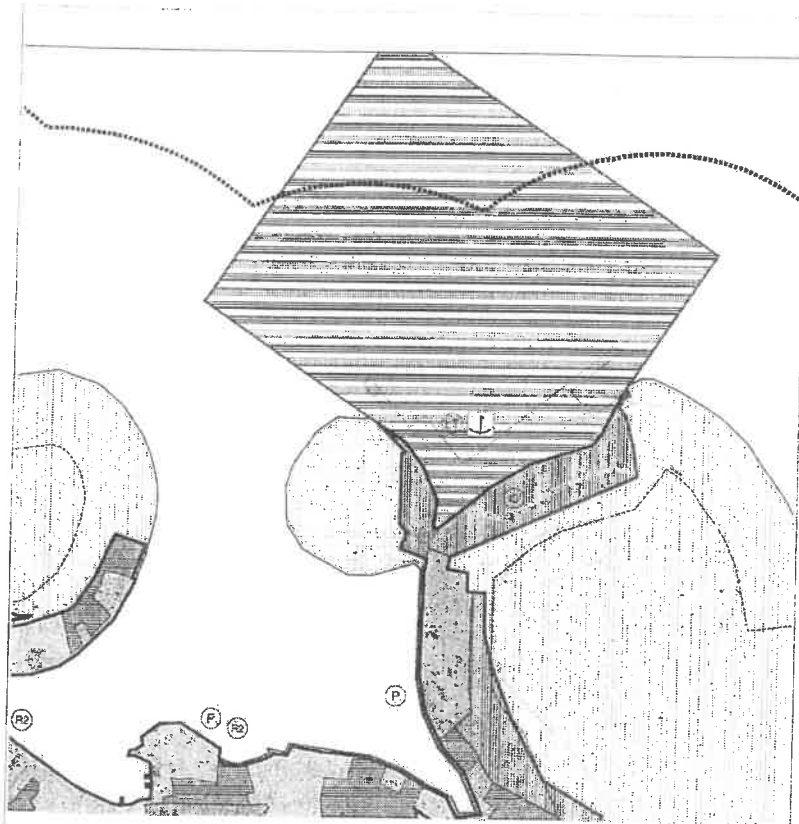




Kartografski prikaz 3c2:
 UVJETI KORIŠTENJA, UREĐENJA I ZAŠTITE PROSTORA
 - PRÉGLÉD PROSTORNIH PLANOVA
 Mjerilo 1 : 25 000

- Granične
- GRANIČA DBUHVAȚA PRUG KORČULE /
 - GRANIČA GRADA KORČULE
 - GRANIČA NASELJA / GRANIČA P. O.
 - PROSTOR OGRANIČENJA
 - OSNAJNA CRTA
- OBUHVAȚ PREDVIĐENOG
 URBANISTIČKOG PLANA UREĐENJA
- 1. UPU "DOMINICE"
 - 2. UPU "OZ DOMINICE"
 - 3. UPU "TL BON REPOS"
 - 4. UPU "POSLOVNA LOKACIJA UVALA LUKA"
 - 5. UPU "ZAGRAĐAK"
 - 6. UPU "KALAC"
 - 7. UPU "SV. ANTON"
 - 8. UPU "KORČULSKA"
 - 9. UPU "LUKA"
 - 10. UPU "UVALA SKOLJUK"
 - 11. UPU "KOLČOVDR"
 - 12. UPU "STREČICA"
 - 13. UPU "KORČULA - A.K."
 - 14. UPU "OZ LOKVA"
 - 15. UPU "POLAČISTA"
 - 16. UPU "ZRNOVSKA BANJA 1"
 - 17. UPU "ZRNOVSKA BANJA 2"
 - 18. UPU "ZRNOVSKA BANJA 3"
 - 19. UPU "TL ZRNOVSKA BANJA"
 - 20. UPU "TRI ŽALA 1"
 - 21. UPU "TRI ŽALA 2"
 - 22. UPU "ZRNOVO 1"
 - 23. UPU "ZRNOVO 2"
 - 24. UPU "OZ ČERVENICA"
 - 25. UPU "RASOHAĆA"
 - 26. UPU "PIŠKE"
 - 27. UPU "TZ KORČULACIJA"
 - 28. UPU "KREZE 1"
 - 29. UPU "KREZE 2"
 - 30. UPU "RACIŠĆE 1"
 - 31. UPU "RACIŠĆE 2"
 - 32. UPU "PURNAT 1"
 - 33. UPU "PURNAT 2"
 - 34. UPU "OZ PURNAT"
 - 35. UPU "OZ ČARA 2"
 - 36. UPU "TL UVALA ŽITRA"
 - 37. UPU "ZAVALATICA 1"
 - 38. UPU "ZAVALATICA 2"
 - 39. UPU "BADIJA"

IZVADAK IZ IZMJENA I DOPUNA PROSTORNOG PLANA GRADA KORČULE
 Naziv kartografskog prikaza: Uvjeti korištenja, uređenja i zaštite prostora – pregled planova užih područja
 Broj kartografskog prikaza: 3c2



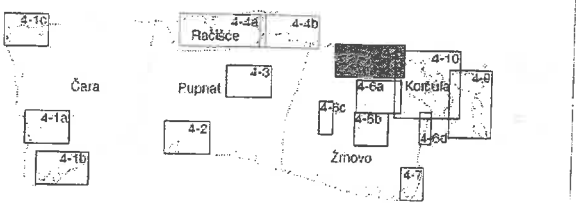
II. IZMJENE I DOPUNE PROSTORNOG PLANA UREĐENJA GRADA KORČULE

Kartografski prikaz 4-5:
GRAĐEVINSKA PODRUČJA I PODRUČJA POSEBNIH UVJETA KORIŠTENJA

Mjerila 1 : 5 000



	Granice		Prilaz - pomorsti
	GRANICA NASELJA I GRANICA K.O.		LETICA OTVORENA ZA JAVNI PROMET - ŽUPANIJSKOG ZNAČAJA
	PROSTOR OGRANIČENJA		TRAJEKATNA LUKA
	OBALNA CRTA NA KATASTARSKOM PLANU		PRIVEZISTE
	OBALNA CRTA NA KATASTARSKOM PLANU		Područja posebnih uvjeta korištenja
	GRANICA GRAĐEVINSKOG PODRUČJA NASELJA I IZDVOJENOG DIELA GRAĐEVINSKOG PODRUČJA NASELJA		OSOBITO VRIJEDAN PREDJEL - PRIRODNI KRAJOLJAZ
	GRANICA IZDVOJENOG GRAĐEVINSKOG PODRUČJA IZVAN NASELJA		OSOBITO VRIJEDAN PREDJEL - KULTIVIRANI KRAJOLJAZ
	Naseljna površina		NEUREĐENI DIO GRAĐEVINSKOG PODRUČJA
	MJESOVITA NAMJENA		IZOR. DIO GRANA NA KOJ SE PRIMENJUJE STAVAK 2. ČLANKA 46. PLANA
	UGOSTITELJSTVO-TURISTIČKA NAMJENA T2 - turističko naselje		OBUHVAAT PREDJELNOG URBANISTIČKOG PLANA UREĐENJA
	INFRASTRUKTURNA NAMJENA - sportske ili druga namjena		LUČKO PODRUČJE
	SPORTSKO-REKREACIJSKA NAMJENA R2 - turistički objekti		
	Prilaz - oslovni		
	DRŽAVNA CESTA		
	ŽUPANIJSKA CESTA		
	LOKALNA CESTA		
	NERAZVISTANA CESTA		
	KORIDOR U ISTRAŽIVANJU		



IZVADAK IZ IZMJENA I DOPUNA PROSTORNOG PLANA GRADA KORČULE
 Naziv kartografskog prikaza: Građevinska područja i područja posebnih uvjeta korištenja
 Broj kartografskog prikaza: 4-5



REPUBLIKA HRVATSKA
DUBROVAČKO-NERETVANSKA ŽUPANIJA
GRAD KORČULA
Gradonačelnik

KLASA: 350-01/17-01/03
URBROJ: 2138/01-02-17-44
Korčula, 4. listopada 2017.

Dubrovačko-neretvanska županija
Upravni odjel za zaštitu okoliša i prirode
Vukovarska 16
20000 Dubrovnik

Predmet: Zahtjev za davanje mišljenja o potrebi strateške procjene utjecaja
Urbanističkog plana uređenja „Polačišta“ na okoliš

Poštovani!

Na temelju članka 66. stavak (1) Zakona o zaštiti okoliša („Narodne novine“, broj 80/13, 153/13, 78/15) molimo da nam izdate mišljenje o potrebi provedbe postupka ocjene, odnosno strateške procjene utjecaja Urbanističkog plana uređenja „Polačišta“ na okoliš.

S tim u svezi dostavljamo vam:

1. Odluku o započinjanju postupka Ocjene o potrebi strateške procjene utjecaja Urbanističkog plana uređenja „Polačišta“ na okoliš;
2. Nacrt odluke o izradi Urbanističkog plana uređenja „Polačišta“;
3. Popunjen obrazac iz Priloga II. Uredbe o strateškoj procjeni utjecaja strategije, plana i programa na okoliš („Narodne novine“, broj 3/17);
4. Idejno rješenje zahvata (CD);
5. Prostorni plan uređenja Grada Korčule (CD).

Kontakt osoba Grada Korčule: v.d. pročelnik Upravnog odjela za prostorno uređenje, zaštitu okoliša, gradnju, komunalno gospodarstvo i promet Ivan Blitvić, e-mail: ivan.blitvic@korcula.hr, mobitel: 099 – 249 – 5830.

S poštovanjem,

GRADONAČELNIK
Andrija Fabris, ing.

Dostaviti:
1. Naslovu;
2. U spis.

List: 9.

NACRT

Predlagatelj: Gradonačelnik

Na temelju članka 86. Zakona o prostornom uređenju („Narodne novine“, broj 153/13, 65/17), članka 49. točke 24. Statuta Grada Korčule („Službeni glasnik Grada Korčule“, broj 6/09, 3/13, 4/13-pročišćeni tekst i 5/14) te članka 62. Poslovnika Gradskog vijeća Grada Korčule („Službeni glasnik Grada Korčule“, broj 7/09, 8/11, 3/13, 4/13-pročišćeni tekst i 1/16)), Gradsko vijeće Grada Korčule je na ___ sjednici održanoj dana _____ godine donijelo

ODLUKU o izradi Urbanističkog plana uređenja „Polračišta“

I. PREDMET ODLUKE I POLAZNE ODREDBE

Članak 1.

- (1) Ovom Odlukom utvrđuju se osnovna polazišta i ciljevi temeljem kojih će se izraditi i donijeti Urbanistički plan uređenja „Polračišta“ u Korčuli (dalje u tekstu: Plan).
- (2) Nositelj izrade Plana je Upravni odjel za prostorno uređenje, zaštitu okoliša, gradnju, komunalno gospodarstvo i promet Grada Korčule (dalje u tekstu: Nositelj).
- (3) Koordinator izrade Plana ispred Nositelja je pročelnik upravnog odjela Grada nadležnog za prostorno uređenje.

II. PRAVNA OSNOVA ZA IZRADU I DONOŠENJE PLANA

Članak 2.

- (1) Odluku o izradi Plana donosi Gradsko vijeće Grada Korčule sukladno članku 86. Zakona o prostornom uređenju.
- (2) Obuhvat Plana utvrđen je Prostornim planom uređenja Grada Korčule („Službeni glasnik Grada Korčule“, broj 2/03, 3/08, 3/11, 5/11, 10/15, 9/16; dalje u tekstu: PPUG).
- (3) Plan će se izraditi i donijeti u skladu sa Zakonom o prostoru uređenju („Narodne novine“, broj 153/13, 65/17; dalje u tekstu: Zakon), Pravilnikom o sadržaju, mjerilima kartografskih prikaza, obveznim prostornim pokazateljima i standardu elaborata prostornih planova („Narodne novine“, broj 106/98., 39/04., 45/04. - ispravak i 163/04.) i ostalim važećim propisima iz područja prostornog uređenja, kao i posebnim propisima.
- (4) Uz navedeno, u stavku 3. ovog članka, sukladno članku 61. Zakona, temeljne polazne podatke i odrednice za rješenja, odnosno izradu i donošenje Plana predstavlja PPUG.

III. RAZLOZI IZRADA PLANA

Članak 3.

Osnovni razlozi za izradu Plana su:

- a) gospodarski, razvojni i drugi društveni procesi na području naselja Grada Korčule opravdavaju potrebu izrade Plana;
- b) u Prostornom planu uređenja Grada Korčule u članku 104. stavku 2. određena je obveza izrade Plana;
- c) razlog za izradu Plana je osiguranje prostorno planskih preduvjeta za uređenje prostora te

ishođenje dozvola za gradnju unutar luke Korčula.

IV. OBUHVAT PLANA

Članak 4.

- (1) Obuhvat Plana utvrđen je na kartografskom prilogu koji je sastavni dio ove Odluke, a predstavlja dio PPUG-om utvrđenog obuhvata predviđenog urbanističkog plana uređenja „Polačišta“ na kartografskom prikazu 3c2: „Uvjeti korištenja, uređenja i zaštite prostora – pregled prostornih planova“ u mjerilu 1:25.000 i kartografskom prikazu 4-5: „Građevinska područja i područja posebnih uvjeta korištenja“ u mjerilu 1:5.000.
- (2) Temeljem infrastrukturnih rješenja (prometnica i slično) i/ili odgovarajuće topografsko-katastarske geodetske podloge koja će se izraditi za potrebe izrade Plana, dopuštaju se opravdane manje korekcije granice obuhvata Plana u vidu kvalitativnog prenošenja granice obuhvata na novu podlogu i/ili uključivanja infrastrukturnih rješenja u prostorno-planska rješenja Plana.

V. SAŽETA OCJENA STANJA U OBUHVATU

Članak 5.

- (1) Veći dio obuhvata čini luka otvorena za javni promet županijskog značaja Polačišta kojom upravlja Županijska lučka uprava Korčula. Unutar granica obuhvata Plana prostor je neizgrađen i neuređen.
- (2) Predmetna lokacija pogodna je za izgradnju priveza plovila. Raspored prostora za privez plovila, pristupne prometnice, prostora za promet u mirovanju i ukrcaj/iskrcaj, te pratećih građevina itd., odrediti će se ovim Planom, a temeljem idejnog rješenja koje je izradila tvrtka „Obala“ d.o.o. iz Splita u srpnju 2017. god.
- (3) Luka otvorena za javni promet Polačište pogodna je za prihvat plovila prvenstveno javnog pomorskog prometa, zatim plovila opskrbe, turističkih i drugih plovila, kako u lokalnom tako i međunarodnom prometu.

VI. CILJEVI I PROGRAMSKA POLAZIŠTA PLANA

Članak 6.

Ciljevi i programska polazišta koji se ovom Odlukom utvrđuju za izradu Plana odnose se na utvrđivanje optimalnih uvjeta gradnje, korištenja, uređenja te zaštite kopnenog i morskog područja unutar obuhvata Plana. Područje obuhvata potrebno je opremiti svim pratećim sadržajima, uključujući gradnju lučke i komunalne infrastrukture.

VII. POPIS SEKTORSKIH STRATEGIJA, PLANOVA I STUDIJA I DRUGIH DOKUMENATA PROPISANIH POSEBNIM ZAKONIMA KOJIMA, ODNOSNO U SKLADU S KOJIMA SE UTVRĐUJU ZAHTJEVI ZA IZRADU PROSTORNIH PLANOVA

Članak 7.

- (1) Za potrebe izrade Plana izradit će se odgovarajuća katastarsko-topografska geodetska podloga, a u izradi samih rješenja koristit će se raspoloživa dokumentacija Nositelja.
- (2) Zahtjevi, podaci i smjernice koje će iz područja svog djelokruga dostaviti javnopravna tijela određena posebnim propisima te drugi sudionici u izradi poimence određeni u članku 9. ove Odluke smatrat će se sektorskim dokumentima u skladu s kojima će se izraditi rješenja Plana. U slučaju naknadne potrebe omogućuje se i izrada drugih potrebnih stručnih podloga.

VIII. NAČIN PRIBAVLJANJA STRUČNIH RJEŠENJA PLANA

Članak 8.

Stručno rješenje Plana pribavit će se od jednog stručnog izrađivača.

IX. POPIS JAVNOPRAVNIH TIJELA ODREĐENIH POSEBNIM PROPISIMA, KOJA DAJU ZAHTJEVE ZA IZRADU PLANA TE DRUGIH SUDIIONIKA KORISNIKA PROSTORA KOJI TREBAJU SUDJELOVATI U IZRADI PLANA

Članak 9.

- (1) Popis javnopravnih tijela određenih posebnim propisima i drugih sudionika koji će sudjelovati u izradi Plana i od kojih će se zatražiti dostava zahtjeva (podataka, planskih smjernica i propisanih dokumenata) iz njihove nadležnosti potrebnih za izradu Plana u kontekstu planiranih ciljeva i programskih polazišta iz članka 6. ove Odluke, a koja, temeljem tih propisa, sudjeluju u izradi i donošenju Plana:
1. **MINISTARSTVO GRADITELJSTVA I PROSTORNOG UREĐENJA**, Uprava za prostorno uređenje, pravne poslove i programe Europske Unije, Ulica Republike Austrije 20, 10000 Zagreb;
 2. **ZAVOD ZA PROSTORNO UREĐENJE DUBROVAČKO-NERETVANSKE ŽUPANIJE**, Petilovrijenci 2, 20000 Dubrovnik;
 3. **MINISTARSTVO KULTURE**, Uprava za zaštitu kulturne baštine, Konzervatorski odjel u Dubrovniku, Cvijete Zuzorić 6, 20000 Dubrovnik;
 4. **MINISTARSTVO OBRANE**, Uprava za materijalne resurse, Služba za nekretnine, graditeljstvo i zaštitu okoliša, Trg kralja Petra Krešimira IV. 1, 10000 Zagreb;
 5. **MINISTARSTVO ZAŠTITE OKOLIŠA I ENERGETIKE**, Uprava za zaštitu prirode, Radnička cesta 80, 10000 Zagreb;
 6. **HRVATSKA REGULATORNA AGENCIJA ZA MREŽNE DJELATNOSTI**, Roberta Frangeša Mihanovića 9, 10110 Zagreb;
 7. **DRŽAVNA UPRAVA ZA ZAŠTITU I SPAŠAVANJE**, Područni ured Dubrovnik, Liechtensteinov put 31, 20000 Dubrovnik;
 8. **MINISTARSTVO POLJOPRIVEDE**, Uprava poljoprivrede i prehrambene industrije, Služba za poljoprivredno zemljište, Ulica grada Vukovara 78, 10000 Zagreb;
 9. **MINISTARSTVO POLJOPRIVEDE**, Uprava šumarstva, lovstva i drvne industrije, Planinska 2a, 10000 Zagreb;
 10. **MINISTARSTVO POMORSTVA, PROMETA I INFRASTRUKTURE**, Prisavlje 14, 10000 Zagreb;
 11. **MINISTARSTVO POMORSTVA, PROMETA I INFRASTRUKTURE**, Lučka Kapetanija Dubrovnik, Obala Stjepana Radića 37, 20000 Dubrovnik;
 12. **HRVATSKE ŠUME**, Uprava šuma Podružnica Split, Kralja Zvonimira 35/III, 21000 Split;
 13. **HRVATSKE VODE**, VGO Split, Vukovarska 35, 21000 Split;
 14. **HRVATSKE VODE**, VGO Split - VGI Opuzen - "Neretva - Korčula", Trg Opuzenske bojne 5, 20355 Opuzen;
 15. **MUP - POLICIJSKA UPRAVA DUBROVAČKO-NERETVANSKA**, Odjel upravnih, inspeksijskih i poslova zaštite i spašavanja, Dr. Ante Starčevića 13, 20000 Dubrovnik;
 16. **DUBROVAČKO-NERETVANSKA ŽUPANIJA**, Upravni odjel za prostorno

- uređenje i gradnju, Vukovarska 16, 20000 Dubrovnik;
17. DUBROVAČKO-NERETVANSKA ŽUPANIJA, Upravni odjel za prostorno uređenje i gradnju – Ispostava u Korčuli, Foša 1, 20260 Korčula;
 18. DUBROVAČKO-NERETVANSKA ŽUPANIJA, Upravni odjel za zaštitu okoliša i prirode, Vukovarska 16, 20000 Dubrovnik;
 19. HEP - OPERATOR DISTRIBUCIJSKOG SUSTAVA (HEP ODS) D.O.O., DP Elektrojug Dubrovnik, Nikole Tesle 3, 20000 Dubrovnik;
 20. HEP - OPERATOR DISTRIBUCIJSKOG SUSTAVA (HEP-ODS) D.O.O., DP Elektrojug Dubrovnik - Pogonski ured Korčula, Strečica 16, 20260 Korčula;
 21. HRVATSKI OPERATOR PRIJENOSNOG SUSTAVA, Kupska 4, 10000 Zagreb;
 22. HRVATSKI OPERATOR PRIJENOSNOG SUSTAVA, Sektor za razvoj, investicije i izgradnju, Odjel za izgradnju Split, Kneza Ljudevita Posavskog 5, 21000 Split;
 23. ŽUPANIJSKA LUČKA UPRAVA KORČULA, Trg Petra Šegedina 7, 20260 Korčula;
 24. NPKLM VODOVOD d.o.o., Put svetog Luke b.b., 20260 Korčula;
 25. KTD „Hoher“ d.o.o., Hrvatske bratske zajednice 69/II, 20260 Korčula;
 26. HRVATSKE CESTE d.o.o., Sektor za studije i projektiranje, Vončinina 3, 10000 Zagreb;
 27. HRVATSKE CESTE d.o.o., Sektor za održavanje i promet, Poslovna jedinica Split, Tehnička ispostava Dubrovnik, Vladimira Nazora 8, 20000 Dubrovnik;
 28. MJESNI ODBOR ŽRNOVO, Žrnovo;
 29. MJESNI ODBOR MEDVINJAK Žrnovo.
- (2) Ako se tijekom izrade Plana ukaže potreba, u postupak izrade mogu se uključiti i drugi sudionici.

Članak 10.

- (1) Sukladno članku 88. Zakona, Nositelj izrade obavijesti će javnost odnosno sve zainteresirane sudionike korisnike prostora o izradi Plana kako slijedi:
 - a) objavom u dnevnom tisku,
 - b) objavom na mrežnim stranicama Grada Korčule,
 - c) objavom na odgovarajućim mrežnim stranicama nadležnog tijela područne (regionalne) samouprave,
 - d) kroz informacijski sustav prostornog uređenja odnosno na mrežnim stranicama Ministarstva graditeljstva i prostornog uređenja.
- (2) U obavijesti iz stavka (1) ovog članka Nositelj će pozvati sve zainteresirane sudionike korisnike prostora na dostavu prijedloga kako bi se predložila što kvalitetnija rješenja. Nositelj i stručni izrađivač dužni su zaprimljene prijedloge razmotriti, ali se na iste podnositeljima neće dostavljati pisani odgovor.

X. PLANIRANI ROK ZA IZRADU PROSTORNOG PLANA, ODNOSNO NJEGOVIH POJEDINIH FAZA I ROK ZA PRIPREMU ZAHTJEVA ZA IZRADU PROSTORNOG PLANA TIJELA I OSOBA ODREĐENIH POSEBNIM PROPISIMA

Članak 11.

- (1) Za izradu Plana utvrđuju se slijedeći rokovi:
 - za dostavljanje zahtjeva iz Članka 9. ove odluke: 30dana;
 - za izradu Nacrta prijedloga: 60 dana od dana dostave zahtjeva javnopravnih tijela iz članka 9. ove Odluke;
 - javna rasprava će se provesti u trajanju od 30 dana;

- za izradu Nacrta konačnog prijedloga: 15 dana od dana izrade Izvješća o javnoj raspravi;
 - za izradu Konačnog prijedloga Plana: 8 dana nakon utvrđivanja Konačnog prijedloga;
 - za dostavu izvornika Plana: 15 dana od dana objave Odluke o donošenju Plana u "Službenom glasniku Grada Korčule".
- (2) Rokovi iz stavka 1. ovog članka iz opravdanih razloga mogu se produljiti, uz suglasnost nositelja izrade i izrađivača.

XI. IZVORI FINANCIRANJA IZRADE PLANA

Članak 12.

Sredstva za izradu Plana osigurati će Županijska lučka uprava Korčula, o čemu će se sklopiti poseban sporazum između Grada Korčule i Županijske lučke uprave Korčula.

XII. ZAVRŠNE ODREDBE

Članak 13.

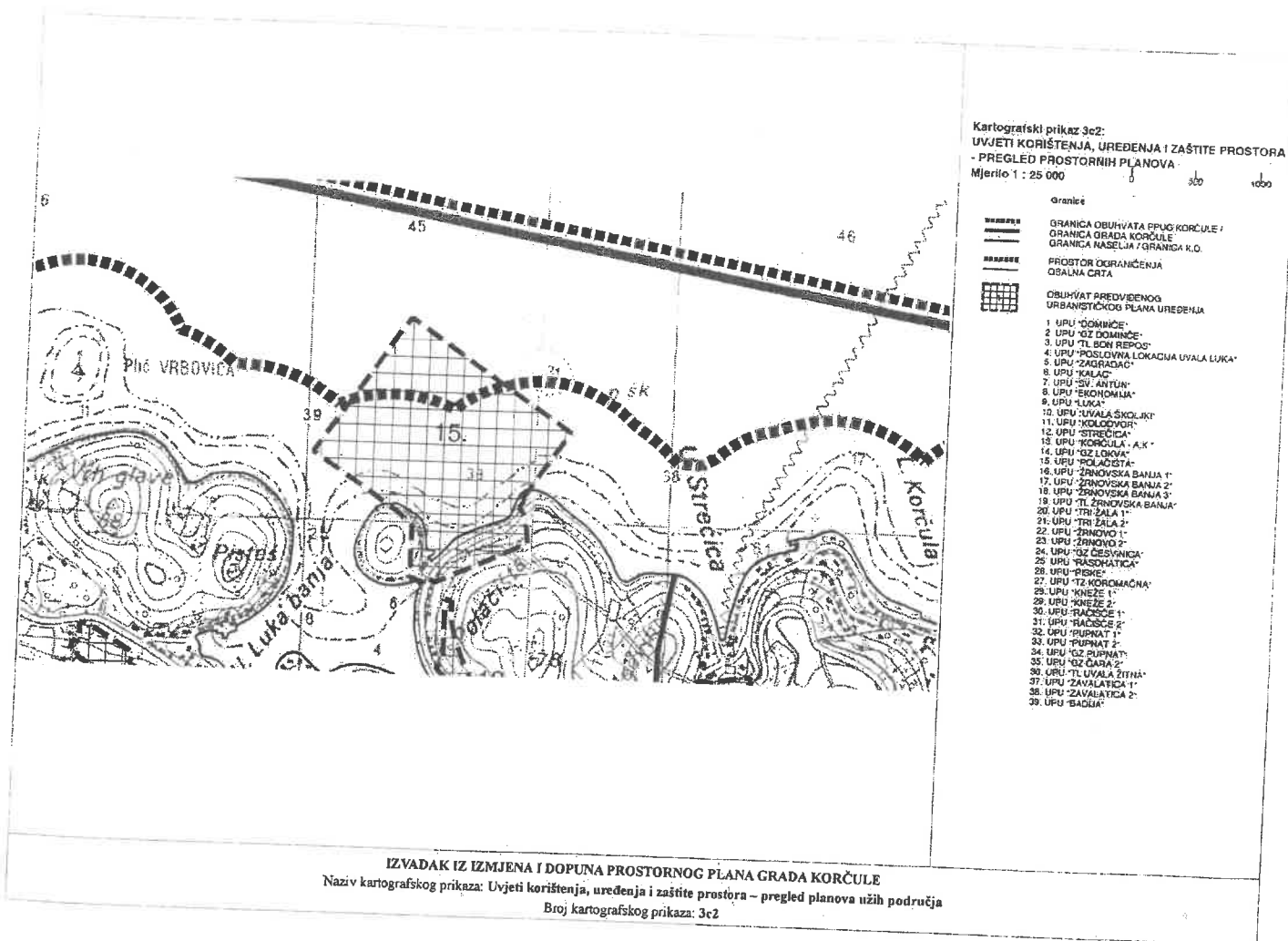
- (1) Nositelj izrade dostavit će po jedan primjerak ove Odluke, javnopravnim tijelima određenim posebnim propisima te drugim sudionicima u izradi Plana poimence utvrđenim u članku 9. ove Odluke.
- (2) Javnost i drugi zainteresirani dionici korisnici prostora obavještavaju se prema članku 10. stavku 2. ove Odluke.

Članak 14.

Ova Odluka stupa na snagu osmog dana od dana objave u „Službenom glasniku Grada Korčule“.

KLASA:
URBROJ
Korčula,

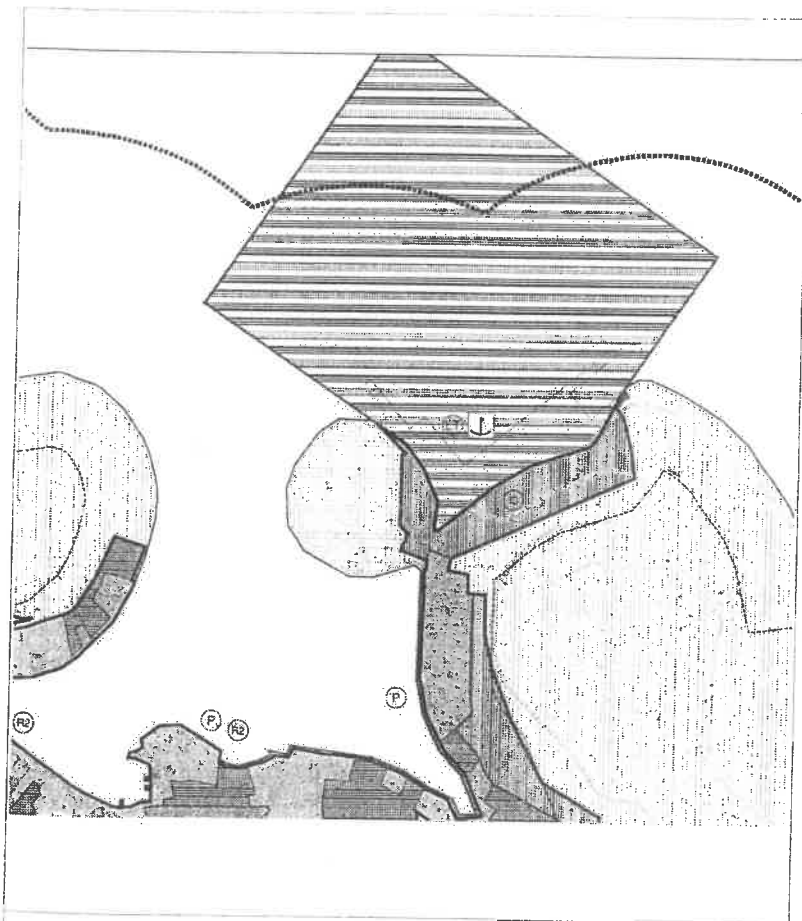
PREDSJEDNIK
GRADSKOG VIJEĆA



Kartografski prikaz 3c2:
 UVJETI KORIŠTENJA, UREĐENJA I ZAŠTITE PROSTORA
 - PREGLED PROSTORNIH PLANOVA
 Mjerilo 1 : 25 000

- Granice
- GRANICA OBUHVATA PPLU/KORČULE /
 - GRANICA GRADA KORČULE
 - GRANICA NASELJA / GRANICA K.O.
 - PROSTOR OGRANIČENJA
 - OSALNA CRTA
- OBHVAT PREDVIĐENOG
 URBANISTIČKOG PLANA UREĐENJA
- 1 UPU "DOMINICE"
 - 2 UPU "OZ DOMINICE"
 - 3 UPU "TL BOKI REPOS"
 - 4 UPU "POSLOVNA LOKACIJA UVALA LUKA"
 - 5 UPU "ZAGRADAC"
 - 6 UPU "KALAC"
 - 7 UPU "SV. ANTON"
 - 8 UPU "EKONOMIJA"
 - 9 UPU "LUKA"
 - 10 UPU "UVALA ŠKOLIKI"
 - 11 UPU "KOLODVOR"
 - 12 UPU "STREČICA"
 - 13 UPU "KORČULA - A.K."
 - 14 UPU "OZ LOKVA"
 - 15 UPU "POLAČIŠTA"
 - 16 UPU "ŽRNOVSKA BANJA 1"
 - 17 UPU "ŽRNOVSKA BANJA 2"
 - 18 UPU "ŽRNOVSKA BANJA 3"
 - 19 UPU "TL ŽRNOVSKA BANJA"
 - 20 UPU "TRI ŽALA 1"
 - 21 UPU "TRI ŽALA 2"
 - 22 UPU "ŽRNOVO 1"
 - 23 UPU "ŽRNOVO 2"
 - 24 UPU "OZ GOSVANIKA"
 - 25 UPU "RASCHATIČA"
 - 26 UPU "PIŠKE"
 - 27 UPU "TZ KOROMACNA"
 - 28 UPU "KNEZE 1"
 - 29 UPU "KNEZE 2"
 - 30 UPU "RADIŠICE 1"
 - 31 UPU "RADIŠICE 2"
 - 32 UPU "PUPNAT 1"
 - 33 UPU "PUPNAT 2"
 - 34 UPU "OZ PUPNAT"
 - 35 UPU "OZ GARA 2"
 - 36 UPU "ZAVALATIČA 1"
 - 37 UPU "ZAVALATIČA 2"
 - 38 UPU "ZAVALATIČA 3"
 - 39 UPU "BAGUA"

IZVADAK IZ IZMJENA I DOPUNA PROSTORNOG PLANA GRADA KORČULE
 Naziv kartografskog prikaza: Uvjeti korištenja, uređenja i zaštite prostora – pregled planova nižih područja
 Broj kartografskog prikaza: 3c2

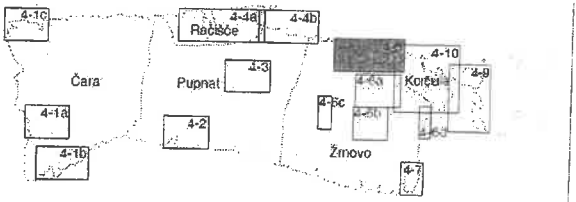


II. IZMJENE I DOPUNE PROSTORNOG PLANA UREĐENJA GRADA KORČULE

Kartografski prikaz 4-5:
GRADEVINSKA PODRUČJA I PODRUČJA POSEBNIH UVJETA KORIŠTENJA

Mjerilo 1 : 5 000

	Granica		Promet - pomorsti
	GRANICA NASELJA / GRANICA KO.		LIŠKA OTVORENA ZA JAVNI PROMET - ŽUPANIJSKI ZNAČAJA
	PROSTOR OGRANIČENJA		TRAJEKTA LUKA
	ODALJNA CRTA NA KATASTARSKOM PLANU		PRIVEZIŠTE
	ODALJNA CRTA OD OBILNE CRTE		Područja posebni uvjeta korištenja
	GRANICA GRADEVINSKOG PODRUČJA		OSOBITO PRIJEDNA PREDJELE - PRICHOVA KVALITETA
	NASELJA I IZDVOJENOG DIELA		OSOBITO PRIJEDNA PREDJELE - KULTIVIRANI KVALITETA
	GRANICA IZDVOJENOG GRADEVINSKOG PODRUČJA IZVAN NASELJA		NEUREĐENI DIO GRADEVINSKOG PODRUČJA
	Namjena površina		IZDR. DIO OPIŠNA KOJI SE PRIMAJALUJE STAVAK 2. ČLANKA 46. PUNJA
	MJESOVITA NAMJENA		OBHVAAT PREDVIĐENOG UREĐENIJSKOG PLANA UREĐENJA
	LIKOSTITELJSKO-TURISTIČKA NAMJENA T2 - turističko naselje		LUČKO PODRUČJE
	INFRASTRUKTURNA NAMJENA nosivost do 7 / nosivost 6/6		
	SPORTSKO-REKREACIJSKA NAMJENA RO - kupalište (okupacija)		
	Promet - oslovni		
	DRŽAVNA CESTA		
	ŽUPANIJSKA CESTA		
	LOKALNA CESTA		
	NERAZGRISTANA CESTA		
	KORIDOR U ISTRANIVANJU		



IZVADAK IZ IZMJENA I DOPUNA PROSTORNOG PLANA GRADA KORČULE
 Naziv kartografskog prikaza: Građevinska područja i područja posebnih uvjeta korištenja
 Broj kartografskog prikaza: 4-5

PRILOG II.

OBRAZAC O OCJENI O POTREBI STRATEŠKE PROCJENE NA OKOLIŠ

A. Opći podaci o strategiji, planu ili programu (SPP)

A.1.	Naziv SPP	Urbanistički plan uređenja „Polačišta“ (dalje: Plan)
A.2.	Nadležno tijelo za izradu SPP	Grad Korčula, Upravni odjel za prostorno uređenje, zaštitu okoliša, gradnju, komunalne poslove i promet
A.3.	Naziv predstavničkog tijela koje donosi SPP	Gradsko vijeće Grada Korčule
A.4.	Obuhvat SPP	Obuhvat Plana utvrđen je na kartografskom prilogu, koji je sastavni dio ovog priloga. Obuhvat plana utvrđen je u skladu s Prostornim planom uređenja Grada Korčule („Službeni glasnik Grada Korčule“ broj 2/03, 3/08, 3/11, 5/11, 10/15, 9/16; dalje: PPUG). Površina obuhvata prema članku 64. Zakona o zaštiti okoliša („Narodne novine“, broj 80/13, 153/13, 78/15) predstavlja malu površinu. Plan se izrađuje za usko područje nove luke "Polačišta" koje se nalazi na udaljenosti od otprilike 2,5 km sjeverozapadno od Grada Korčule, a obuhvaćat će površinu od cca 3,8 ha.
A.5.	Područje SPP	Prostorno planiranje
A.6.	Vrsta dokumenta: novi SPP ili izmjena i dopuna SPP-a	Novi SPP
A.7.	Navedite pravni okvir za donošenje SPP	Odluku o izradi Plana donosi Gradsko vijeće Grada Korčule sukladno članku 86. Zakona o prostornom uređenju („Narodne novine“, broj 153/13, 65/17; dalje: ZPU). Obuhvat Plana utvrđen je Prostornim planom uređenja Grada Korčule (Službeni glasnik Grada Korčule 2/03, 3/08, 3/11, 5/11, 10/15, 9/16; dalje: PPUG) Plan će se izraditi i donijeti u skladu sa ZPU-om, Pravilnikom o sadržaju, mjerilima kartografskih prikaza, obveznim prostornim pokazateljima i standardu elaborata prostornih planova („Narodne novine“, broj 106/98., 39/04., 45/04. - ispravak i 163/04.) i ostalim važećim propisima iz područja prostornog uređenja, kao i posebnim propisima. Sukladno članku 61. Zakona, temeljne polazne podatke i odrednice za rješenja, odnosno izradu i donošenje Plana predstavljaju Prostorni plan Dubrovačko-neretvanske županije (Službeni glasnik Dubrovačko-neretvanske županije 6/03, 3/05, 7/10, 4/12, 9/13, 2/15, 7/16 i „Narodne novine“, broj 10/15; dalje: PPŽ) i PPUG.
A.8.	Predstavlja li SPP okvir za financiranje iz sredstava Europske Unije	NE
A.9.	Postoji li obveza provedbe strateške procjene prema Zakonu	NE
A.10.	Navedite SPP višeg reda ili sektorsku SPP	Prostorni plan Dubrovačko-neretvanske županije (Službeni glasnik Dubrovačko-neretvanske županije 6/03, 3/05, 7/10, 4/12, 9/13, 2/15, 7/16 i „Narodne novine“, broj 10/15; dalje PPŽ). Prostorni plan uređenja Grada Korčule („Službeni glasnik Grada Korčule“, broj 2/03, 3/08, 3/11, 5/11, 10/15, 9/16; dalje: PPUG).

A.11.	Je li proveden postupak strateške procjene za SPP višeg reda (naveden u točki A.10.)	Strateška procjena nije provedena za PPUG Korčule, kao ni za PP Dubrovačko-neretvanske županije (u postupku), ali je zato provedena za Strategiju prometnog razvoja RH za razdoblje 2017. - 2030. godine koja je u ovom slučaju relevantna s obzirom na to da se UPU donosi isključivo za lučko područje buduće luke Polačišta. U predmetnoj SPUO je obrađen razvoj morskih luka.
A.12.	Planiraju li se SPP-om nove aktivnosti u odnosu na SPP višeg reda, a za koji je provedena strateška procjena?	NE
A.13.	Navedite razloge donošenja SPP, programska polazišta i ciljeve	<p>Osnovni razlozi za izradu Plana su:</p> <p>a) gospodarski, razvojni i drugi društveni procesi na području naselja Grada Korčule opravdavaju potrebu izrade Plana;</p> <p>b) u Prostornom planu uređenja Grada Korčule u članku 104.stavku 2. određena je obveza izrade Urbanističkog plana uređenja Polačišta;</p> <p>c) razlog za izradu Urbanističkog plan uređenja Polačišta je osiguranje prostorno planskih preduvjeta za uređenje prostora te ishođenje dozvola za gradnju unutar luke Korčula.</p> <p>Ciljevi i programska polazišta za izradu Plana odnose se na utvrđivanje optimalnih uvjeta gradnje, korištenja, uređenja te zaštite kopnenog i morskog područja unutar obuhvata Plana. Područje obuhvata potrebno je opremiti pratećim sadržajima, uključujući gradnju lučke i komunalne infrastrukture.</p>

B. Procjena mogućih značajnih utjecaja strategije, plana ili programa (SPP) na okoliš

B.1.	Predstavlja li SPP okvir za provedbu zahvata koji podliježu ocjeni o potrebi procjene utjecaja na okoliš, odnosno procjeni utjecaja na okoliš sukladno propisu kojim se uređuju navedeni postupci?	DA
B.2.	Predstavlja li SPP okvir za razvoj drugih zahvata, osim gore navedenih, koji bi mogli imati značajne utjecaje na okoliš, pojedinačno ili kumulativno?	NE
B.3.	Na koji način SPP utječe na ostale relevantne SPP	SPP je ograničen na samo jedan zahvat (izgradnja luke) te je, zapravo, operativni plan razvoja luka i pomorskog prometa predviđenog planovima višeg reda (PPUG Korčula i PP Dubrovačko-neretvanske županije) te Strategijom prometnog razvoja RH za razdoblje 2017. - 2020.
B.4.	Navedite vjerojatno značajne utjecaje na okoliš koji mogu nastati provedbom SPP i na koji način će biti uzeti u obzir pri izradi SPP	Svi utjecaji na okoliš i prirodu bit će obrađeni u postupku ocjene o potrebi procjene utjecaja na okoliš za zahvat izgradnje nove luke Polačišta. Područje obuhvata OPP-a i ovoga UPU-a su identični.
B.5.	Je li moguć značajni prekogranični utjecaj SPP?	NE

C. Ocjena mogućih značajnih utjecaja strategije, plana ili programa (SPP) na ekološku mrežu

C.1.	Je li SPP može imati značajan utjecaj na ekološku mrežu?	NE
------	--	----

D. Zaključci

1. Obrazloženje zašto za SPP ne treba provesti stratešku procjenu

Plan se radi zapravo samo i isključivo za potrebe izvedbe jednog zahvata koji je obveznik postupka OPUO. Provoditi postupak SPUO za predmetni UPU je u potpunosti besmisleno, budući da je riječ o obuhvatu identičnog područja - sva okolišna pitanja bit će obrađena u postupku OPUO koji se mora provesti za predmetni zahvat, a provedba postupka SPUO u ovom slučaju ne bi generirala nikakvu dodatnu vrijednost - besmisleno je provoditi SPUO za prostorni plan koji se odnosi na jedan jedini zahvat.

2. Obrazloženje zašto za SPP ne treba provesti glavnu ocjenu prihvatljivosti SPP za ekološku mrežu

Iako se područje obuhvata UPU-a nalazi unutar dvaju područja ekološke mreže (HR1000036 - Srednjedalmatinski otoci i Pelješac, područje očuvanja značajno za ptice, i HR2001367 - I. dio Korčule, područje očuvanja značajno za vrste i stanišne tipove), provedba UPU-a (odnosno zahvata izgradnje luke) neće imati negativnog utjecaja na ekološku mrežu iz sljedećih razloga: većina ptica - ciljeva očuvanja područja ekološke mreže HR1000036 - Srednjedalmatinski otoci i Pelješac gnijezdi se po liticama i stijenama ili šumama, dakle tipovima staništa kojih uglavnom nema na području obuhvata UPU-a. Umjeren negativan utjecaj očitovat će se u privlačenju populacija galebova otpadom koji može nastati prilikom rada luke, što se može spriječiti adekvatnim mjerama.

Iako se na području obuhvata UPU-a nalaze dva stanišna tipa - ciljeva očuvanja predmetnog područja ekološke mreže (Mediterranske šume endemičnih borova - 9540 i stijene i strnci (klifovi) mediteranskih obala obrasli endemičnim vrstama *Limonium spp.*), ne očekuje se značajan utjecaj ovo područje ekološke mreže, budući da je riječ o izrazito malim površinama (lučko područje tek neznatno zadire u šume u zaleđu, površinom od čca 5.100 m² te obalom u duljini od cca 330 m). Ostali stanišni tipovi - ciljevi očuvanja ne pridolaze na području obuhvata UPU-a. Što se tiče ciljeva očuvanja - životinjskih vrsta (crvenkrpica - *Elaphe situla* i veliki potkovnjak - *Zamenis situla*), mogućnost njihova pojavljivanja je izuzetno mala, budući da je riječ o antropogeno utjecanom području koje kao takvo ne predstavlja pogodno stanište za obitavanje ovih vrsta.

3. Navesti ključna pitanja vezana za okoliš

Izravni negativan utjecaj provedbe UPU-a očitovat će se u prenamjeni površina za izgradnju luke, zatim na morska staništa užeg područja obuhvata UPU-a, negativan utjecaj na krajobrazni tip uvala, pozitivan utjecaj na stanovništvo u smislu boljeg prometnog povezivanja i razvoja turizma, opterećenje stvaranjem otpada te mogućnost pojave akcidentnih situacija.

E. Informacije o postupku

1. Popis tijela i/ili osoba određenih posebnim propisima od kojih će se zatražiti mišljenje:


1. Ministarstvo kulture, Uprava za zaštitu kulturne baštine, Konzervatorski odjel u Dubrovniku, Cvijete Zuzorić 6, 20000 Dubrovnik;
2. Dubrovačko-neretvanska županija, Upravni odjel za prostorno uređenje i gradnju, Vukovarska 16, 20000 Dubrovnik;
3. Dubrovačko-neretvanska županija, Upravni odjel za zaštitu okoliša i prirode, Vukovarska 16, 20000 Dubrovnik;
4. Dubrovačko-neretvanska županija, Upravni odjel za zdravstvo i socijalnu skrb, Pred Dvorom 1, 20000 Dubrovnik;
5. Dubrovačko-neretvanska županija, Upravni odjel za turizam, pomorstvo, poduzetništvo i energetiku, Pred dvorom 1, 20000 Dubrovnik;
6. Dubrovačko-neretvanska županija, Upravni odjel za ruralni razvoj i poljoprivredu, Zrinsko-frankopanska 1, 20000 Dubrovnik;
7. Javna ustanova za upravljanje zaštićenim dijelovima prirode Dubrovačko-neretvanske županije, Branitelja Dubrovnika 41, 20000 Dubrovnik.

Mišljenja tijela i/ili osoba određenih posebnim propisima zaprimat će se u postupku u roku predviđenim člankom 29. Uredbe o strateškoj procjeni utjecaja strategije, plana i programa na okoliš.

E. Prilozi

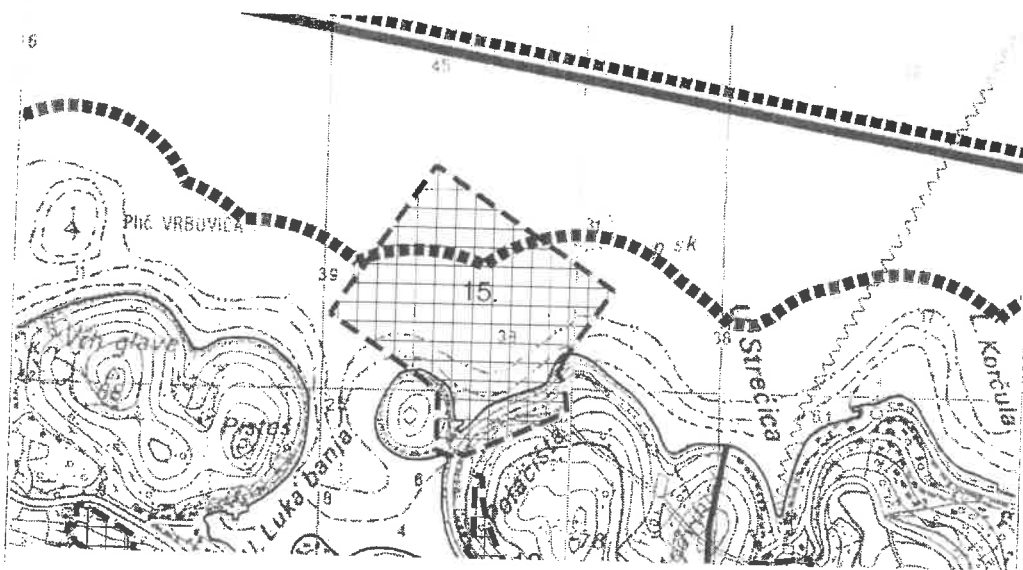
- Nacrt Odluke o izradi Urbanističkog plana uređenja „Polačišta“;
- Odluka započinjanju postupka Ocjene o potrebi strateške procjene utjecaja Urbanističkog plana uređenja „Polačišta“ na okoliš;
- Prostorni plan uređenja Grada Korčule (2/03, 3/08, 3/11, 5/11, 10/15, 9/16) u digitalnom obliku.

KLASA: 350-01/17-01/03
URBROJ: 2138/01-02-17-45
Korčula, 3. listopada 2017.

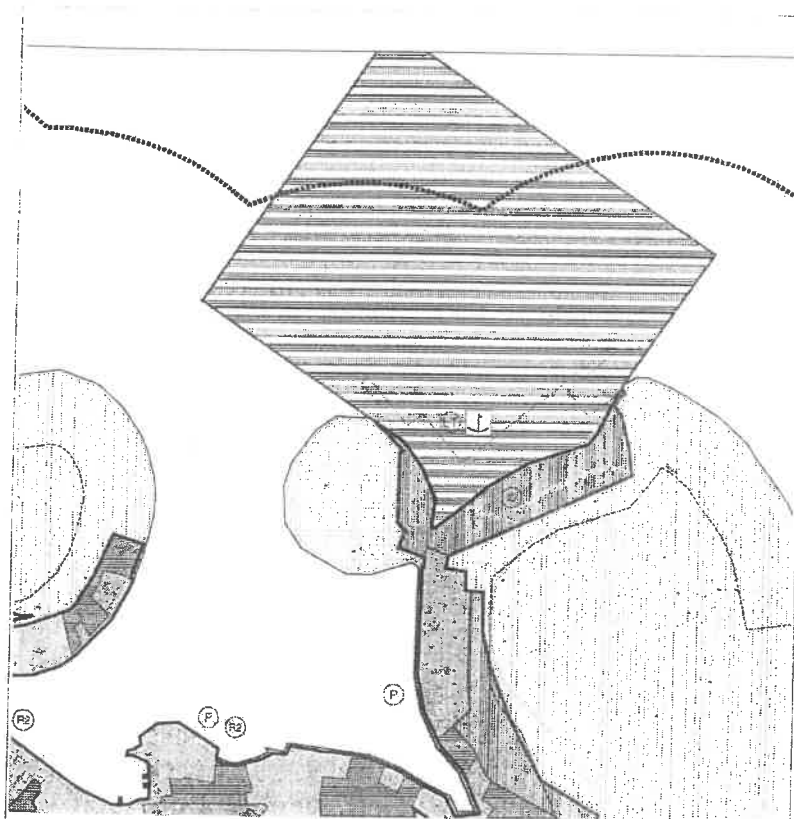


Kartografski prikaz 3c2:
 UVJETI KORIŠTENJA, UREĐENJA I ZAŠTITE PROSTORA
 - PREGLED PROSTORNIH PLANOVA
 Mjerilo 1 : 25 000

- Granice
- GRANICA OBUHVATA RPUG KORČULE
 - GRANICA GRADA KORČULE
 - GRANICA NASELJA / GRANICA K.O.
 - PROSTOR OGRANIČENJA
 - OSNAVA CRTA
- OSUHVAT PREDVIĐENOG
 URBANISTIČKOG PLANA UREĐENJA
1. UPU "DGMNICE"
 2. UPU "OZ DOMINCE"
 3. UPU "TL BONI REPOC"
 4. UPU "POSLOVNA LOKACIJA UVALA LUKA"
 5. UPU "ZAGRADAC"
 6. UPU "KALAC"
 7. UPU "SV. ANTON"
 8. UPU "EKONOMIJA"
 9. UPU "LUKA"
 10. UPU "UVALA SKOLINI"
 11. UPU "KOLODOVR"
 12. UPU "STREČICA"
 13. UPU "KORČULA - A.K."
 14. UPU "OZ LOKVA"
 15. UPU "POLAČIŠTA"
 16. UPU "ŽRNOVSKA BANJA 1"
 17. UPU "ŽRNOVSKA BANJA 2"
 18. UPU "ŽRNOVSKA BANJA 3"
 19. UPU "TL ŽRNOVSKA BANJA"
 20. UPU "TRI ŽALA 1"
 21. UPU "TRI ŽALA 2"
 22. UPU "ŽRNOVO 1"
 23. UPU "ŽRNOVO 2"
 24. UPU "OZ OŠEVNICA"
 25. UPU "RACOSCE"
 26. UPU "PISKE"
 27. UPU "TZ KORČMAČNA"
 28. UPU "KNEZE 1"
 29. UPU "KNEZE 2"
 30. UPU "RACOSCE 1"
 31. UPU "RACOSCE 2"
 32. UPU "PUPNAT 1"
 33. UPU "PUPNAT 2"
 34. UPU "OZ PUPNAT"
 35. UPU "OZ ČARA 2"
 36. UPU "TL UVALA ŽITNA"
 37. UPU "ZAVALATIČA 1"
 38. UPU "ZAVALATIČA 2"
 39. UPU "BADIJA"



IZVADAK IZ IZMJENA I DOPUNA PROSTORNOG PLANA GRADA KORČULE
 Naziv kartografskog prikaza: Uvjeti korištenja, uređenja i zaštite prostora – pregled planova užih područja
 Broj kartografskog prikaza: 3c2



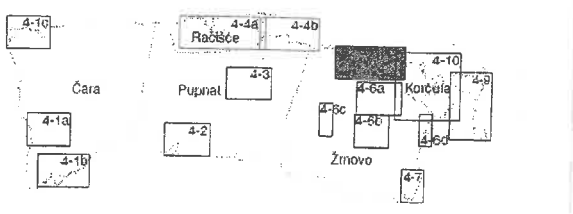
II. IZMJENE I DOPUNE PROSTORNOG PLANA UREĐENJA GRADA KORČULE

Kartografski prikaz 4-5:
GRAĐEVINSKA PODRUČJA I PODRUČJA POSEBNIH UVJETA KORIŠTENJA

Mjerilo 1 : 5 000



- | | |
|--|---|
| <p>Granice</p> <p>— GRANIČNA NASELJA / GRANIČNA KČD</p> <p>--- PROSTOR OGRANIČENJA
OBALNA CRTA NA KATASTARSKOM PLANU
UPUJA 100 m UDALJENA OD OBALNE CRTE</p> <p>--- GRANIČNA GRAĐEVINSKOG PODRUČJA
NASELJA I IZDOVLJENOG DIJELA
GRAĐEVINSKOG PODRUČJA NASELJA</p> <p>--- GRANIČNA IZDOVLJENOG GRAĐEVINSKOG
PODRUČJA IZVAN NASELJA</p> <p>Naznjeni površina</p> <p>□ MJEŠOVITA NAMJENA</p> <p>□ UGOŠTITELJSKO-TURISTIČKA NAMJENA
T2 - turističko naselje</p> <p>□ INFRASTRUKTURNA NAMJENA
koprene do 7 m² na 100 m²</p> <p>□ SPORTSKO-REKREACIJSKA NAMJENA
P3 - športske (otokazi)</p> <p>Proneki - cestovni</p> <p>— GRANIČNA CESTA
ŽUPANIJSKA CESTA
LOKALNA CESTA
NERAZVOJENA CESTA
KORIDOR U ISTRAŽIVANJU</p> | <p>Proneki - pozorasti</p> <p>□ CILJNA OTVORENOST ZA JAVNI PROMET
- ŽUPANIJSKOG ZNAČAJA</p> <p>□ TRAJEKTNJA LUKA</p> <p>□ PRIVEZISTE</p> <p>Područje posebnih uvjeta korištenja</p> <p>□ OSOBITO UPREĐAN PREDIEL-
PRIROČNI KRAJOLJAZ</p> <p>□ OSOBITO UPREĐAN PREDIEL-
KULTURNI KRAJOLJAZ</p> <p>□ NEUREĐENI DIJELI
GRAĐEVINSKOG PODRUČJA</p> <p>□ IZOR. DIJELI GORNJA NA KOJIMA SE PRIMJENJUJE
STAVAK 2. ČLANKA 46. PLANA</p> <p>□ OBMANAT PREDVIĐENOG
URBANISTIČKOG PLANA UREĐENJA</p> <p>□ LIŠKO PODRUČJE</p> |
|--|---|



IZVADAK IZ IZMJENA I DOPUNA PROSTORNOG PLANA GRADA KORČULE
 Naziv kartografskog prikaza: Građevinska područja i područja posebnih uvjeta korištenja
 Broj kartografskog prikaza: 4-5



REPUBLIKA HRVATSKA
DUBROVAČKO - NERETVANSKA ŽUPANIJA
Upravni odjel za zaštitu okoliša i prirode
Vukovarska 16, Dubrovnik
KLASA: 351-01/17-01/118
URBROJ: 2117/1-53/1-18-02
Dubrovnik, 15. siječnja 2018.

PRILOG: 5.

350-03/12-01/03

-10

GRAD KORČULA
n/p Gradonačelnika g. Andrije Fabrisa
Trg Antuna i Stjepana Radića 1, 20260 Korčula

PREDMET: Zahtjev za mišljenjem o potrebi provedbe ocjene, odnosno strateške procjene utjecaja na okoliš za Urbanistički plan uređenja "Polačišta"
- mišljenje, daje se

Poštovani,

na temelju Vašeg zahtjeva, KLASA: 350-01/17-01/03, URBROJ: 2138/01-02-17-44, od 4. listopada 2017., za davanjem mišljenja o potrebi provedbe ocjene, odnosno strateške procjene utjecaja na okoliš za Urbanistički plan uređenja "Polačišta", u daljnjem tekstu: Plan, uvidom u nacrt Odluke o izradi Plana i Odluku o započinjanju postupka ocjene o potrebi strateške procjene utjecaja na okoliš Plana (KLASA: 350-03/12-01/03, URBROJ: 2138/01-02-17-41, od 3. listopada 2017.), dužni smo Vas upozoriti da je tek po zaprimanju mišljenja ovog tijela temeljem odredbi članka 66. stavka 1. Zakona o zaštiti okoliša ("Narodne novine", broj 80/13, 153/13 i 78/15), bilo moguće donijeti Odluku o započinjanju ocjene o potrebi strateške procjene, odnosno Odluku o započinjanju strateške utjecaja na okoliš Plana.

Međutim, radi ekonomičnosti postupka, ovo tijelo je sukladno odredbama članka 64. Zakona o zaštiti okoliša, budući da se radi o uporabi malih površina na lokalnoj razini, suglasno da se za Plan provede postupak Ocjene o potrebi strateške procjene utjecaja Plana na okoliš.

Dana 5. siječnja 2018. Ministarstvo zaštite okoliša i energetike, objavilo je informaciju o zahtjevu za ocjenu o potrebi procjene utjecaja na okoliš nove luke Korčula na lokaciji Polačišta (KLASA: UP/I-351-03/17-08/333, URBROJ: 517-06-2-1-2-17-2). Slijedom navedenog, sagledavajući nacrt Odluke o izradi Plana utvrđeno je da se radi o planiranju zahvata koji odgovara području zahvata nove luke Korčula na lokaciji Polačišta, za koji je pokrenut postupak ocjene o potrebi procjene utjecaja na okoliš. S obzirom na to da će se u postupku ocjene o potrebi procjene utjecaja na okoliš procijeniti značaj mogućih utjecaja planiranog zahvata na okoliš, a time ujedno i Plana, **ovo tijelo je mišljenja da za Plan nije potrebna provedba postupka strateške procjene utjecaja na okoliš.**

Napominjemo da je, pored tijela navedenih u Odluci o započinjanju postupka ocjene o potrebi strateške procjene utjecaja Plana na okoliš, u okviru postupka ocjene o potrebi strateške procjene, **zahtjev za mišljenjem o potrebi provedbe strateške procjene obvezno potrebno dostaviti Upravi za zaštitu prirode Ministarstva zaštite okoliša i energetike koja u okviru postupka Ocjene provodi Prethodnu ocjenu prihvatljivosti za ekološku mrežu sukladno Zakonu o zaštiti prirode ("Narodne novine", broj 80/13).**

S poštovanjem,

PROČELNIK

Miroslava Veraja, dipl. iur.

Dostaviti:

1. Naslovu
2. Evidencija
3. Pismohrana



List: 23.



REPUBLIKA HRVATSKA
DUBROVAČKO-NERETVANSKA ŽUPANIJA
GRAD KORČULA
Gradonačelnik

KLASA: 350-01/17-01/02
URBROJ: 2138/01-02-18-56
Korčula, 24. siječnja 2018.

Predmet: Zahtjev za davanje mišljenja o potrebi strateške procjene

Poštovani,

Na temelju članka 64. Zakona o zaštiti okoliša („Narodne novine“, broj 80/13, 153/13, 78/15), članka 29., stavaka (6) do (8) Uredbe o strateškoj procjeni utjecaja strategije, plana i programa na okoliš („Narodne novine“, broj 3/17), Odluke o započinjanju postupka Ocjene o potrebi strateške procjene utjecaja Urbanističkog plana uređenja „Polačišta“ na okoliš, KLASA: 350-03/12-01/03, URBROJ: 2138/01-02-17-41, od 3. listopada 2017., molimo vas za dostavu mišljenja o potrebi strateške procjene u postupku Ocjene o potrebi strateške procjene utjecaja Urbanističkog plana uređenja „Polačišta“ na okoliš.


Sukladno članku 29., stavku (8) Uredbe o strateškoj procjeni utjecaja strategije, plana i programa na okoliš uz zahtjev vam dostavljamo:

1. Odluku o započinjanju postupka Ocjene o potrebi strateške procjene utjecaja Urbanističkog plana uređenja „Polačišta“ na okoliš;
2. Nacrt odluke o izradi Urbanističkog plana uređenja „Polačišta“;
3. Obrazac iz Priloga II. Uredbe o strateškoj procjeni utjecaja strategije, plana i programa na okoliš;
4. Prostorni plan uređenja Grada Korčule (CD);
5. Mišljenje Upravnog odjela za zaštitu okoliša i prirode DNŽ, KLASA:351-01/17-01/118, URBROJ: 2117/1-53/1-18-02, od 15. siječnja 2018.;
6. Elaborat zaštite okoliša za ocjenu o potrebi procjene utjecaja na okoliš za zahvat: Nova luka Korčula na lokaciji Polačišta (CD).

Rok za dostavu mišljenja sukladno članku 29., stavku (11) Uredbe o strateškoj procjeni utjecaja strategije, plana i programa na okoliš, kao i članku 7., stavku (3) Odluke o započinjanju postupka Ocjene o potrebi strateške procjene utjecaja Urbanističkog plana uređenja „Polačišta“ na okoliš je trideset dana od dana zaprimanja ovog zahtjeva.

Mišljenje je potrebno dostaviti na adresu: Grad Korčula, Upravni odjel za prostorno uređenje, zaštitu okoliša, gradnju, komunalno gospodarstvo i promet, Trg Antuna i Stjepana Radića 1, 20260 Korčula ili na adresu elektroničke pošte ivan.blitvic@korcula.hr.

S poštovanjem,



GRADONAČELNIK
Anđelija Fabris, ing.

List:

24.

Dostaviti:

1. Ministarstvo kulture, Uprava za zaštitu kulturne baštine,
Konzervatorski odjel u Dubrovniku, Cvijete Zuzorić 6, 20000 Dubrovnik,
2. Dubrovačko-neretvanska županija, Upravni odjel za prostorno uređenje i gradnju,
Vukovarska 16, 20000 Dubrovnik,
3. Dubrovačko-neretvanska županija, Upravni odjel za zaštitu okoliša i prirode,
Vukovarska 16, 20000 Dubrovnik,
4. Dubrovačko-neretvanska županija, Upravni odjel za zdravstvo i socijalnu skrb,
Pred Dvorom 1, 20000 Dubrovnik,
5. Dubrovačko-neretvanska županija, Upravni odjel za turizam, pomorstvo,
poduzetništvo i energetiku, Pred dvorom 1, 20000 Dubrovnik,
6. Dubrovačko-neretvanska županija, Upravni odjel za ruralni razvoj i poljoprivredu,
Zrinsko - Frankopanska 1, 20000 Dubrovnik,
7. Javna ustanova za upravljanje zaštićenim dijelovima prirode
Dubrovačko-neretvanske županije,
Branitelja Dubrovnika 41, 20000 Dubrovnik,
8. U spis.



REPUBLIKA HRVATSKA
DUBROVAČKO-NERETVANSKA ŽUPANIJA
GRAD KORČULA
Upravni odjel za opće poslove
i mjesnu samoupravu

KLASA: 350-03/12-01/03
URBROJ: 2138/01-03/1-18-61
Korčula, 21. veljače 2018.

SLUŽBENA BILJEŠKA

sačinjena povodom objave Obavijesti javnosti o započinjanju postupka Ocjene o potrebi strateške procjene utjecaja na okoliš Urbanističkog plana uređenja „Polačišta“

I.

Gradonačelnik Grada Korčule je dana 24. siječnja 2017. objavio Obavijest javnosti o započinjanju postupka Ocjene o potrebi strateške procjene utjecaja na okoliš Urbanističkog plana uređenja „Polačišta“, KLASA: 350-01/12-01/03, URBROJ: 2138/01-02-18-52.

II.

Predmetna Obavijest objavljena je:

1. u „Službenom glasniku Grada Korčule“, br. 2/18, od 16. veljače 2018.
2. na web stranici Grada Korčula www.korcula.hr dana 31. siječnja 2017.
3. u dnevnoj tiskovini „Slobodna Dalmacija“ dana 1. veljače 2018.
7. na oglasnim pločama Grada Korčule dana 1. veljače 2018., i to:

Red. br.	Naziv naselja	Naziv mjesne samouprave	Lokacija oglasne ploče
1.	Korčula	Gradski kotar Stari grad	Plokata (oglasna ploča Grada)
2.	Korčula	Gradski kotar Sv. Antun	Oglasna ploča na zgradi trgovine Studenca (Sv. Antun)
3.	Žrnovo	Mjesni odbor Medvinjak	Oglasna ploča u Medvinjaku
4.	Žrnovo	Mjesni odbor Žrnovo	Oglasna ploča na zgradi trgovine Studenca (Prvo selo)
5.	Žrnovo	Mjesni odbor Žrnovo-Postrana	Oglasna ploča u Postrani (zgrada KPD Bratska sloga)
6.	Pupnat	Mjesni odbor Pupnat	Oglasna ploča kod Doma kulture
7.	Pupnat	Mjesni odbor Kneže	Oglasna ploča u Knežama
8.	Račišće	Mjesni odbor Račišće	Oglasna ploča na zgradi škole i vrtića
9.	Čara	Mjesni odbor Čara	Oglasna ploča na zgradi pošte, oglasna ploča u

			Zavalatici
10.	Žrnovo	Mjesni odbor Sv. Antun- Žrnovo	Oglasna ploča na zgradi trgovine Studenca (Sv. Antun)

Službenu bilješku sastavio:

Srdan Mrše, dipl. inženjer
v.d. pročelnik





REPUBLIKA HRVATSKA
DUBROVAČKO-NERETVANSKA ŽUPANIJA
GRAD KORČULA
Gradonačelnik

KLASA: 350-03/12-01/03
URBROJ: 2138/01-02-18-52
Korčula, 24. siječnja 2018.

Na temelju članka 160. Zakona o zaštiti okoliša („Narodne novine“, broj 80/13, 153/13 i 78/15), članaka 3., 4. i 5. Uredbe o informiranju i sudjelovanju javnosti i zainteresirane javnosti u pitanjima zaštite okoliša („Narodne novine“, broj 64/08), te Odluke o započinjanju postupka Ocjene o potrebi strateške procjene utjecaja Urbanističkog plana uređenja „Polačišta“ na okoliš, KLASA:350-03/12-01/03, URBROJ: 2138/01-02-17-41, od 3. listopada 2017., gradonačelnik Grada Korčule objavljuje

O B A V I J E S T
javnosti o započinjanju postupka Ocjene o potrebi strateške procjene
utjecaja na okoliš Urbanističkog plana uređenja „Polačišta“

I.

Potencijalno zainteresirane osobe mogu podnositi mišljenja i prijedloge u svezi navedenog postupka. Mišljenja i prijedlozi mogu se podnositi u roku od 30 dana od dana objave obavijesti na službenim stranicama Grada Korčule www.korcula.hr.

II.

Mišljenja i prijedlozi dostavljaju se na adresu: Grad Korčula, Upravni odjel za prostorno uređenje, zaštitu okoliša, gradnju, komunalno gospodarstvo i promet, Trg Antuna i Stjepana Radića 1, Korčula. Podnositeljima zahtjeva i prijedloga neće se dostavljati pisani odgovori.

III.

Detaljnije obavijesti svi zainteresirani mogu dobiti u Upravnom odjelu za prostorno uređenje, zaštitu okoliša, gradnju, komunalno gospodarstvo i promet Grada Korčule, Trg Antuna i Stjepana Radića 1, Korčula, svakim radnim danom ili na telefon 020/711-184.



GRADONAČELNIK
Andrija Fabris ing.

List:

28.



SLUŽBENE WEB STRANICE

Grad Korčula

UNESCO Tentative List

(<http://www.korcula>)

KONTAKT INFORMACIJE

GRAD KORČULA

Trg Antuna i Stjepana Radića 1,
20260 Korčula

E-mail:

info@korcula.hr (mailto:info@korcula.hr)

Tel:

+385 20 711 143

+385 20 711 184

Fax:

+385 20 711 706

Urbanistički plan uređenja „Polačišta“

31.01.2018

Komentirajte (<http://www.korcula.hr/obavijest-javnosti-zapocinjanju-postupka-ocjene-potrebi-strateske-procjene-utjecaja-okolis-urbanistickog-plana-uredenja-polacista/#respond>)

O B A V I J E S T javnosti o započinjanju postupka Ocjene o potrebi strateške procjene utjecaja na okoliš Urbanističkog plana uređenja „Polačišta“

KATEGORIJA

Izdvojeno

(<http://www.korcula.hr/kategorija-sudjelovanje>)

Najave

(<http://www.korcula.hr/kategorija-postupka-ocjene>)

Vijesti

(<http://www.korcula.hr/kategorija-vijesti>)

Na temelju članka 160. Zakona o zaštiti okoliša („Narodne novine“, broj 80/13, 153/13 i 78/15), članaka 3., 4. i 5. Uredbe o informiranju i sudjelovanju javnosti i zainteresirane javnosti u pitanjima zaštite okoliša („Narodne novine“, broj 64/08), te Odluke o započinjanju postupka Ocjene o potrebi strateške procjene utjecaja Urbanističkog plana uređenja „Polačišta“ na okoliš, KLASA:350-03/12-01/03, BROJ: 2138/01-02-17-41, od 3. listopada 2017., gradonačelnik Grada Korčule objavljuje

PODIJELI

O B A V I J E S T

javnosti o započinjanju postupka Ocjene o potrebi strateške procjene

List:

29.



(<http://www.korcula.hr/obavijest-javnosti-zapocinjanju-postupka-ocjene-potrebi-strateske-procjene-utjecaja-okolis-urbanistickog-plana-uredenja-polacista/?share=twitter&nb=1>)

utjecaja na okoliš Urbanističkog plana uređenja „Polačišta“

I.



(<http://www.korcula.hr/obavijest-javnosti-zapocinjanju-postupka-ocjene-potrebi-strateske-procjene-utjecaja-okolis-urbanistickog-plana-uredenja-polacista/?share=facebook&nb=1>)

Potencijalno zainteresirane osobe mogu podnositi mišljenja i prijedloge u svezi navedenog postupka. Mišljenja i prijedlozi mogu se podnositi u roku od 30 dana od dana objave obavijesti na službenim stranicama Grada Korčule www.korcula.hr



(<http://www.korcula.hr/obavijest-javnosti-zapocinjanju-postupka-ocjene-potrebi-strateske-procjene-utjecaja-okolis-urbanistickog-plana-uredenja-polacista/?share=google-plus-1&nb=1>)

II.

LAJKAJ OVO:

★ Sviđa mi se

Budite prvi kome se ovo sviđa

Mišljenja i prijedlozi dostavljaju se na adresu: Grad Korčula, Upravni odjel za prostorno uređenje, zaštitu okoliša, gradnju, komunalno gospodarstvo i promet, Trg Antuna i Stjepana Radića 1, Korčula. Podnositeljima zahtjeva i prijedloga neće se dostavljati pisani odgovori.

III.

Detaljnije obavijesti svi zainteresirani mogu dobiti u Upravnom odjelu za prostorno uređenje, zaštitu okoliša, gradnju, komunalno gospodarstvo i promet Grada Korčule, Trg Antuna i Stjepana Radića 1, Korčula, svakim radnim danom ili na telefon 020/711-184.

GRADONAČELNIK

Andrija Fabris ing

List:

30.

rasporedu uređenje Ulice Franca Supila.

prometnice – zaključio je Mato Franković. ♦



Gradonačelnik Mato Franković sa suradnicima razgledao radove u ulici Petra Krešimira IV



REPUBLIKA HRVATSKA
DUBROVAČKO-NERETVANSKA ŽUPANIJA
GRAD KORČULA

Gradonačelnik

KLASA: 350-03/12-01/03, URBROJ: 2138/01-02-18-52, Korčula,
24. siječnja 2018.

Na temelju članka 160. Zakona o zaštiti okoliša („Narodne novine“, broj 80/13, 153/13 i 78/15), članaka 3., 4. i 5. Uredbe o informiranju i sudjelovanju javnosti i zainteresirane javnosti u pitanjima zaštite okoliša („Narodne novine“, broj 64/08), te Odluke o započinjanju postupka Ocjene o potrebi strateške procjene utjecaja Urbanističkog plana uređenja „Polačišta“ na okoliš, KLASA: 350-03/12-01/03, URBROJ: 2138/01-02-17-41, od 3. listopada 2017., gradonačelnik Grada Korčule objavljuje

OBAVIJEST

javnosti o započinjanju postupka Ocjene o potrebi strateške procjene utjecaja na okoliš Urbanističkog plana uređenja „Polačišta“

I.
Potencijalno zainteresirane osobe mogu podnositi mišljenja i prijedloge u svezi navedenog postupka. Mišljenja i prijedlozi mogu se podnositi u roku od 30 dana od dana objave obavijesti na službenim stranicama Grada Korčule www.korcula.hr.

II.
Mišljenja i prijedlozi dostavljaju se na adresu: Grad Korčula, Upravni odjel za prostorno uređenje, zaštitu okoliša, gradnju, komunalno gospodarstvo i promet, Trg Antuna i Stjepana Radića 1, Korčula. Podnositeljima zahtjeva i prijedloga neće se dostavljati pisani odgovori.

III.
Detaljnije obavijesti svi zainteresirani mogu dobiti u Upravnom odjelu za prostorno uređenje, zaštitu okoliša, gradnju, komunalno gospodarstvo i promet Grada Korčule, Trg Antuna i Stjepana Radića 1, Korčula, svakim radnim danom ili na telefon 020/711-184.

GRADONAČELNIK Andrija Fabris ing.

u Gospino polje. Gost je košarkaša Dubrovnikana na startu drugog dijela sezonske utakmice u okviru 1. utakmicne skupine Druge hrvatske lige.

TONČI VLAŠIĆ

Utakmica se igra u nedjelju, 4. veljače, s početkom u 19.00 sati. Dva sata prije svoj start utakmicu će kadeti Dubrovnikana. Njih u 5. kolu Jedinice će dočekati gosti iz Pazina. Kadeti su osvojili susret 4. kola u kojem su bili gosti Slavona Broda 1946. Imaju pobjedu i dva poraza. Pazin je na prvu utakmicu u ovom prvenstvu. Prva momčad Dubrovnikana u prvom dijelu sezone zaključila je na drugom mjestu sa šest pobjeda i jednim porazom. Na vrhu tabele je Sonik Puntama. U drugom dijelu sezone Sonik Puntama dolazi u Gospino polje.

AKTIVNO GRADILIŠTE

Uznapr

Gradonačelnik Mato Franković sa suradnicima i članovi Uprave „Vodovoda“ održali su u utorak redovni koordinacijski sastanak s izvoditeljem radova na izgradnji postrojenja s uređajem za pročišćavanje vode za piće.

Aktivnosti na gradilištu pročišćavača pitke vode u Komolcu tijekom posljednja dva tjedna intenzivirane su uvođenjem dodatnog broja radnika te postavljanjem nove mehanizacije u cilju ubrzanja radova,

OBNOVA ULICE PETRA KREŠIMIRA IV. UVOD JE U OPSEŽNU SANACIJU PROMETNICA

Nakon 15 godina dočekali novi asfalt

➤ Cilj je da do glavne sezone uredimo sve prometnice - Mato kaže Franković

Deset dana prije predviđenog roka završeno je asfaltiranje i uređenje kolnika u Ulici Petra Krešimira IV. na Pločama. Vrijedni 1,2 milijuna kuna, potvrdio je u srijedu tijekom obilaska gradilišta dubrovački gradonačelnik Mato Franković.

TEKST I FOTO: ŽELJKO TUHNEVIĆ

Riječ je o frekventnoj prometnici koja je sustavno asfaltirana posljednjim put prije punih 15 godina, uoči posjeta pape Ivanu Pavlu II. 2003. godine. Kasnije intervencije bile su površne i nedovoljne, pa su građani tog dijela Dubrovnika često negođovali i tražili kvalitetniju asfaltnu podlogu.

'Ne uređujemo samo ceste'

– Ovo je početak investicijskog ciklusa održavanja cesta u 2018. godini. Prva na redu je bila Ulica Petra Krešimira IV. gdje je asfaltiran kolnik u dužini od kilometar i 700 metara, a sve je uređeno u suradnji našeg Upravnog odjela za promet "Vodovoda" i "Elektrologa". Na taj način pristupamo uređenju svih cesta – rekao je gradonačelnik Franković i najavio da je sljedeće na rasporedu uređenje Ulice Franje Šuplića.

Cilj je da do glavne sezone sve prometnice kojima se koriste domaći i turisti u užem centru grada asfaltiramo i uredimo – rekao je gradonačelnik, napominjući kako je uređenjem Ulice Petra Krešimira IV. osigurano i nešto više parkirnih mjesta nego prije.

Na temu potrebnog uređenja dionice Zagrebačke ulice na potezu od Kapelice do vatrogasaca, Franković je kazao:

– Kad pristupamo rješavanju problema, ne uređujemo samo ceste, nego istovremeno radimo i oborinsku odvodnju i rješavamo pitanje vodovodnih cijevi i ostalog. Dakle, i taj dio ćemo sanirati zajedno sa sanacijom oborinske odvodnje, ali to neće biti u ovom dijelu godine, već u drugom – odgovorio je Franković.

– Kad radite nešto naopako, onda radite s mikroasfaltom, nakon kojega se na cesti naprave grbe i ona postane pogubna za prometovanje. Vrlo slična situacija je i s cestom u Uvali Lipad, koja se nalazi u izrazito lošem stanju, a bila je mikroasfaltirana 2012. godine. Vidimo kako ona danas izgleda. Ovaj asfalt nije te razine jer naš upravni odjel provodi i kvalitetu asfalta ugrađenog u prometnice – zaključio je Mato Franković.



Gradonačelnik Mato Franković sa suradnicima razgledao radove u ulici Petra Krešimira IV.



ANTONIO Petrović, kadetski reprezentativac je i član prve momčadi Dubrovnika

KOŠARKAŠKI KLUB DUBROVNIK

Gospino polje dovelo dva Josipa za lov na viši rang

Splitski Adriatic dolazi u Gospino polje. Guest je košarkaša Dubrovnika na startu drugog dijela sezone u južnoj skupini Druge hrvatske lige.

TONČI VLAŠIĆ

Utakmica se igra u nedjelju, 4. veljače, s početkom u 16 sati. Dva sata prije svoj susret započet će kadeti Dubrovnika. Njih u 5. kolu Jedinствене Hrvatske lige čeka ogled s Pazinom. Kadeti su odgovorili susret 4. kola u kojem su trebali biti gosti Slavenskog Broda 1946. Imaju pobjedu i dva poraza. Pazin je na polovičnom učinku.

Prva momčad Dubrovnika je prvi dio sezone zaključila na drugom mjestu sa šest pobjeda i jednim porazom. Na vrhu južne skupine Druge hrvatske lige je Sonik Puntamika sa svih sedam pobjeda. U drugom dijelu sezone Sonik Puntamika dolazi u Gospino polje.

Uoči početka sezone 2017./18. Dubrovnik je najavio kako mu je cilj izboriti viši rang, i ne samo to, već u idućoj sezoni, 2018./19., pokušati kroz Prvu hrvatsku ligu izboriti plasman u najviši rang, HT Premijer ligu. Posljednji potezi potvrđuju kako nisu oduštalali od tog cilja. U nastavku sezone trebali bi im pomoći Josip Glavinčić i Josip Boban. Glavinčić, koji igra na poziciji organizatora igre, već je nosio dres Dubrovnika. Bio je u momčadi koja je izborila nastup u najvećem rang u 2004. godine te isto tako dio momčadi koja je potom bila peta u prvenstvu Hrvatske, a što je najveći uspjeh dubrovačkog kluba. Glavinčić je zadnji nastup imao u lipnju prošle godine u dresu Ribola Kaštela u kvalifikacijama za HT Premijer ligu. Bio je najbolji asistent kvalifikacijske lige sa čak 11,8 asistencija po utakmici. Nakon što je Ribola Kaštela izborila povratak u

Prvu hrvatsku ligu, HT Premijer ligu, Glavinčić je istaknuo kako je zaključio karijeru. Međutim, nakon poziva Darka Kunca, koji mu je bio trener dok je igrao za Dubrovnik, odlučio je vratiti se na parket te svojim iskustvom u najvažnijim utakmicama pomoći da Dubrovnik ove sezone izbori mjesto u višem rang u. Drugo novo ime u redovima Dubrovnika je Sinjanin Josip Boban, koji je mladi 13 godina od Glavinčića. Dolazi u Gospino polje iz premijerligaša Vrijednosnice Ošijek. Visok je 190 centimetara. Igra također na poziciji organizatora igre. Karijeru je počeo u Alkaru, potom juniorski staz odrađio u Splitu, te četiri sezone igrao za matični klub. Bio je član reprezentacije Hrvatske do 20 godina na Europskom prvenstvu u Italiji u ljeto 2015. godine. U Ošijek je stigao u ljeto 2017. godine. Posljednju službenu utakmicu za Vrijednosnice Ošijek odi-

gao je prije 20 dana. UHT Premijer ligi 22-godišnji Boban je za 18,5 minuta na parketu, prosječno imao 4,6 koševa, 2,4 asistencije i 1,1 skok, dok je u Heliosu i Alpe Adria Cupu za 22 minute u igri postizao 4,8 koševa, imao 3 asistencije i 2,2 skoka po utakmici. U sezoni 2016./17. Boban je u dresu Alkara igrao u prosjeku 22,3 minute: 6,8 koševa, 1,7 asistencija i 1,4 skoka po utakmici.

MVP Slovačke prvaka Belgije


Josip Glavinčić se može pohvaliti kako je bio MVP slovačkog prvenstva igrajući za MBK Handlova (20,5 poena, 6,3 asistencija i 4,5 skoka po utakmici) te kako je s Charleroi osvojio naslov prvaka Belgije.

AKTIVNO GRADILIŠTE U KOMOLCU

Uznapredovali radovi na pročištaču

Gradonačelnik Mato Franković sa suradnicima i članovi Uprave "Vodovoda" održali su utorak redovni koordinacijski sastanak s izvoditeljem radova na izgradnji postrojenja s uređajem za pročišćavanje vode za piće.

Aktivnosti na gradilištu pročištača pitke vode u Komolcu tijekom posljednja dva tjedna intenzivirane su uvođenjem dodatnog broja radnika te postavljanjem nove mehanizacije u cilju ubrzanja radova,



izvijestili su predstavnici izvođača radova, francuske tvrtke SUEZ. Završeni su zidovi na finalnoj visini zadnje stropne ploče, a slijevanje posljednje ploče očekuje se u idućim danima. Rokovi završetka prve faze nisu ugroženi i bit će završeni do 1. lipnja ove godine. Izgradnjom postrojenja s uređajem za pročišćavanje vode za piće Dubrovnikima će pitka voda biti dostupna neovisno u utjecaju vremenskih prilika.

REPUBLIKA HRVATSKA
DUBROVAČKO-NERETVANSKA ŽUPANIJA
GRAD KORČULA
Gradonačelnik
KLASA: 350-03/12-01/03, URBROJ: 2138/01-02-18-52, Korčula, 24. siječnja 2018.

Na temelju članka 160. Zakona o zaštiti okoliša (Narodne novine, broj 80/13, 153/13 i 78/15) članka 3., 4. i 5. Uredbe o informiranju sudjelovanju javnosti i zainteresirane javnosti u pitanjima zaštite okoliša (Narodne novine, broj 64/06), te Odluke o započinjanju postupka Ocjene o potrebi strateška procjene utjecaja Urbanističkog plana uređenja "Polačista na okoliš", KLASA:350-03/12-01/03, URBROJ: 2138/01-02-17-41, od 3. listopada 2017., gradonačelnik Grada Korčule objavljuje

Potencijalno zainteresirane osobe mogu podnositi mišljenja i prijedloge u svezi navedenog postupka. Mišljenja i prijedlozi mogu se podnositi u roku od 30 dana od dana objave obavijesti na službenim stranicama Grada Korčule www.korcula.hr

Mišljenja i prijedlozi dostavljaju se na adresu: Grad Korčula, Upravni odjel za prostorno uređenje, zaštitu okoliša, gradnju, komunalno gospodarstvo i promet, Trg Antuna i Stjepana Radića 1, Korčula. Podnositeljima zahtjeva i prijedloga neće se dostavljati pisani odgovori.

Detaljnija obavijesti slijede zainteresirani mogu dobiti u Upravnom odjelu za prostorno uređenje, zaštitu okoliša, gradnju, komunalno gospodarstvo i promet Grada Korčule, Trg Antuna i Stjepana Radića 1, Korčula, svakim radnim danom ili na telefon 020/711-184.

GRADONAČELNIK Andrija Fabris ing.

KLASA: 022-06/18-02/01
URBROJ: 2138/01-02-18-1
Korčula, 5. veljače 2018.

GRADONAČELNIK
Andrija Fabris, ing., v.r.

..... o

Na temelju članka 75. i članka 127. stavka 2. Statuta Grada Korčule ("Službeni glasnik Grada Korčule", broj 6/09, 3/13, 4/13-pročišćeni tekst i 5/14) donosi se

ZAKLJUČAK

o osnivanju radne skupine za ažuriranje podataka za obračun komunalne naknade

1. Osniva se radna skupina za ažuriranje podataka za obračun komunalne naknade, kao radno tijelo gradonačelnika, u sastavu (po položaju):
 - gradonačelnik, kao predsjednik radne skupine
 - zamjenik gradonačelnika
 - predsjednik Gradskog vijeća Grada Korčule
 - pročelnici Upravnih odjela Grada Korčule
 - predsjednici ili zamjenici predsjednika vijeća gradskih kotara i mjesnih odbora
 - administrativni tajnici gradskih kotara i mjesnih odbora.
2. Zadaća radne skupine je utvrđivanje i provedba organizacija rada i aktivnosti u svrhu ažuriranja podataka za obračuna komunalne naknade u odnosu na postojeću evidenciju i stvarnog stanja u prostoru.
3. Administrativne poslove za radnu skupinu obavljat će stručne službe Grada Korčule.
4. Ovaj Zaključak stupa na snagu danom donošenja, a objavit će se u "Službenom glasniku Grada Korčule".

KLASA: 022-06/18-02/02
URBROJ: 2138/01-02-18-1
Korčula, 5. veljače 2018.

GRADONAČELNIK
Andrija Fabris, ing., v.r.

..... o

Na temelju članka 160. Zakona o zaštiti okoliša ("Narodne novine", broj 80/13, 153/13 i 78/15), članaka 3., 4. i 5. Uredbe o informiranju i sudjelovanju javnosti i zainteresirane javnosti u pitanjima zaštite okoliša ("Narodne novine", broj 64/08), te Odluke o započinjanju postupka Ocjene o potrebi strateške procjene utjecaja Urbanističkog plana uređenja "Polačišta" na okoliš, KLASA: 350-03/12-01/03, URBROJ: 2138/01-02-17-41, od 3. listopada 2017., gradonačelnik Grada Korčule objavljuje

O B A V I J E S T
javnosti o započinjanju postupka Ocjene o potrebi strateške procjene utjecaja na okoliš Urbanističkog plana uređenja "Polačišta"

I.

Potencijalno zainteresirane osobe mogu podnijeti mišljenja i prijedloge u svezi navedenog postupka. Mišljenja i prijedlozi mogu se podnositi u roku od 30 dana od dana objave obavijesti na službenim stranicama Grada Korčule www.korcula.hr

II.

Mišljenja i prijedlozi dostavljaju se na adresu: Grad Korčula, Upravni odjel za prostorno uređenje, zaštitu okoliša, gradnju, komunalno gospodarstvo i promet, Trg Antuna i Stjepana Radića 1, Korčula. Podnositeljima zahtjeva i prijedloga neće se dostavljati pisani odgovori.

III.

Detaljnije obavijesti svi zainteresirani mogu dobiti u Upravnom odjelu za prostorno uređenje, zaštitu okoliša, gradnju, komunalno gospodarstvo i promet Grada Korčule, Trg Antuna i Stjepana Radića 1, Korčula, svakim radnim danom ili na telefon 020/711-184.

KLASA: 350-03/12-01/03
URBROJ: 2138/01-02-18-52
Korčula, 24. siječnja 2018.

GRADONAČELNIK
Andrija Fabris ing., v.r.

Izdavač: Grad Korčula, Trg Antuna i Stjepana Radića 1, 20260 Korčula, tel. (020) 711-143. Glavni i odgovorni urednik: Srđan Mrše, dipl. iur. List izlazi po potrebi. Obrada i umnožavanje: Nik trade - Dubrovnik.

List:

33.



REPUBLIKA HRVATSKA
DUBROVAČKO-NERETVANSKA ŽUPANIJA
GRAD KORČULA

Gradonačelnik

KLASA: 350-03/12-01/03
URBROJ: 2138/01-02-18-57
Korčula, 24. siječnja 2018.

Ministarstvo zaštite okoliša i prirode
Uprava za zaštitu prirode
Radnička cesta 80
10000 Zagreb

Predmet: Zahtjev za Prethodnom ocjenom Urbanističkog plana uređenja „Polačišta“ za ekološku mrežu

Poštovani,

Sukladno članku 26., stavku (1) i članku 46. Zakona o zaštiti prirode („Narodne novine“, broj 80/13), članku 6. Odluke o započinjanju postupka Ocjene o potrebi strateške procjene Urbanističkog plana uređenja „Polačišta“ na okoliš (KLASA: 350-03/12-01/03, URBROJ: 2138/01-02-17-41 od 3. listopada 2017.), podnosimo vam Zahtjev za Prethodnom ocjenom Urbanističkog plana uređenja „Polačišta“ za ekološku mrežu.

Sukladno članku 9. Pravilnika o ocjeni prihvatljivosti za ekološku mrežu („Narodne novine“ broj 146/14) dostavljamo vam podatke uz ovaj zahtjev kako slijedi:

1. Naziv Plana je Urbanistički plan uređenja „Polačišta“.
2. Nositelj postupka Ocjene o potrebi strateške procjene utjecaja Urbanističkog plana uređenja „Polačišta“ na okoliš je gradonačelnik.
3. Nositelj izrade Urbanističkog plana uređenja „Polačišta“ (dalje: Plan) je Grad Korčula, Upravni odjel za prostorno uređenje, zaštitu okoliša, gradnju, komunalno gospodarstvo i promet, Trg Antuna i Stjepana Radića 1, Korčula.
4. Razlozi za izradu i donošenje Plana navedeni su u Prilogu II, koji je sastavni dio ovog zahtjeva;
5. Ciljevi i programska polazišta Plana navedeni su u Prilogu II, koji je sastavni dio ovog zahtjeva;

6. Obuhvat Plana utvrđen je u Prilogu II, koji je sastavni dio ovog zahtjeva. Temeljem infrastrukturnih rješenja (prometnica i slično) i/ili odgovarajuće topografsko-katastarske geodetske podloge koja će se izraditi za potrebe izrade Plana, dopuštaju se opravdane manje korekcije granice obuhvata Plana u vidu kvalitativnog prenošenja granice obuhvata na novu podlogu i/ili uključivanja infrastrukturnih rješenja u prostorno-planska rješenja Plana.

U prilogu ovog zahtjeva dostavljamo vam:

1. Odluku o započinjanju postupka Ocjene o potrebi strateške procjene utjecaja Urbanističkog plana uređenja „Polačišta“ na okoliš;
2. Nacrt odluke o izradi Urbanističkog plana uređenja „Polačišta“;
3. Obrazac iz Priloga II. Uredbe;
4. Prostorni plan uređenja Grada Korčule (CD);
5. Mišljenje Upravnog odjela za zaštitu okoliša i prirode DNŽ, KLASA:351-01/17-01/118, URBROJ: 2117/1-53/1-18-02, od 15. siječnja 2018.;
6. Elaborat zaštite okoliša za ocjenu o potrebi procjene utjecaja na okoliš za zahvat: Nova luka Korčula na lokaciji Polačišta (CD).
7. Zahtjev javnopravnim tijelima KLASA: 350-03/12-01/03, URBROJ: 2138/01-02-18-57, od 24. siječnja 2018.

S poštovanjem,

GRADONAČELNIK
Andrija Fabris, ing.

Dostaviti:

1. Naslovu;
2. U spis.

Hrvatska pošta Post Inc. / Republika Hrvatska		ADVICE of receipt/of delivery/of payment POVRATNICA — Obavijest o prijemu/uručenju/isplati		P-21/CN 07
Office of posting Prijemno postarski ured <i>Korčula</i>	Date Datum <i>25.01.18</i>	On postal service Podatarnika službe		
Address of the item Primatelj pošiljke <i>Ministar zaštite okoliša Zagreb</i>	Stamp of the office returning the advice Oznaka ureda poštarstva <i>30.01.18-18</i>			
Nature of the item/Vrsta pošiljke	Return to Vratiti			
<input type="checkbox"/> Registered Letter Pocinski Pismo	Value Shipment Vrijednosna pošiljka	Name Ime i prezime ili naziv tvrtke <i>GRAD KORČULA</i>		
<input type="checkbox"/> Postal parcel Preporučena poručena poštom	Amount Iznos	Street and No. Ulica i br.		
<input type="checkbox"/> Insured letter Pocinski		Locality and country Mjesto i država <i>KORČULA</i>		
No. of item Br. pošiljke	To be filled in by the sender Ispunjava pošiljalac			
AR 82 494 822 4 HR	PL: 350-03/12-01/03 2138/01-02-18-57 — Ivan			
<input type="checkbox"/> Money order Uplatnica	Meets on a destination ispunjava se na odredištu			
The item mentioned above has been Gornje navedena pošiljka je	Date Datum	Signature Datum i potpis		
<input type="checkbox"/> delivered poručena je	<input type="checkbox"/> paid ispunjava se	<i>29-01-2018</i>		
* The advice may be signed by the addressee or by the regulars of the country of destination as provided by another authorized person. * Ovu obavijest može potpisati primatelj ili, ako to predviđaju odredbe države dopunjavatelj, druga ovlaštena osoba ili zaposlenik odgovarajućeg poštarskog ureda.				
Ozn. za narudžbu: 75/2016				List: 35.



REPUBLIKA HRVATSKA
DUBROVAČKO - NERETVANSKA ŽUPANIJA
Upravni odjel za zaštitu okoliša i prirode
Vukovarska 16, Dubrovnik

PRILOG: 12.5

14 10 2 2018
350-01/17-01/02
283 59

KLASA: 351-01/17-01/118
URBROJ: 2117/1-53/2-18-04
Dubrovnik, 9. veljače 2018.

GRAD KORČULA
n/p Gradonačelnika g. Andrije Fabrisa
Trg Antuna i Stjepana Radića 1, 20260 Korčula

PREDMET: Zahtjev za mišljenjem o potrebi strateške procjene utjecaja na okoliš za Urbanistički plan uređenja "Polačišta"
- mišljenje, daje se

Poštovani,
na temelju Vašeg zahtjeva, KLASA: 350-01/17-01/02, URBROJ: 2138/01-02-18-56, od 24. siječnja 2018., za davanjem mišljenja o potrebi strateške procjene utjecaja na okoliš za Urbanistički plan uređenja "Polačišta", u daljnjem tekstu: Plan, u postupku Ocjene o potrebi strateške procjene utjecaja Plana na okoliš, ovo tijelo daje sljedeće

mišljenje

Sagledavajući nacrt Odluke o izradi Plana te popunjen Prilog II. Uredbe o strateškoj procjeni utjecaja strategije, plana i programa na okoliš, uvažavajući činjenicu da obuhvat Plana čini luka otvorena za javni promet županijskog značaja Polačišta, za koju je u tijeku postupak ocjene o potrebi procjene utjecaja zahvata na okoliš, ovo tijelo je mišljenja da će se postupkom ocjene o potrebi procjene utjecaja zahvata na okoliš na kvalitetan način procijeniti utjecaj Plana na sve sastavnice okoliša, uključujući ekološku mrežu te da iz navedenog razloga **za Plan nije potrebna provedba strateške procjene utjecaja na okoliš.**

S poštovanjem,



pročelnice

Dijana Tomasević Rakić, dipl. ing. biol.

Dostaviti:

1. Naslovu
2. Evidencija
3. Pismohrana

List: 36.



REPUBLIKA HRVATSKA
MINISTARSTVO KULTURE

Uprava za zaštitu kulturne baštine
Konzervatorski odjel u Dubrovniku

KLASA: 612-08/18-10/0079
URBROJ: 532-04-02-17/9-18-02

Dubrovnik, 12. veljača 2018.

16. 02 2018
380-03/12-01/03
532-04-02-17-60

DUBROVAČKO-NERETVANSKA
ŽUPANIJA
GRAD KORČULA
Gradonačelnik
Trg Antuna i Stjepana Radića 1
20260 Korčula

PREDMET: Ocjena o potrebi strateške procjene utjecaja Urbanističkog plana uređenja „Polačišta“ na okoliš – mišljenje, dostavlja se

Obavještavamo vas da se Konzervatorski odjel u Dubrovniku temeljem zahtjeva Uprave za zaštitu kulturne baštine Ministarstva kulture već očitovao po ovom pitanju (KLASA: 612-08/18-11/0003, URBROJ: 532-04-02-17/9-18-02, od 6.2.2018.) te vam predmetni dopis šaljemo u prilogu.

Pročelnica:

Žana Bača, prof.



Prilog:
-kao u tekstu

List:

37.



REPUBLIKA HRVATSKA
MINISTARSTVO KULTURE

Uprava za zaštitu kulturne baštine
Konzervatorski odjel u Dubrovniku

KLASA: 612-08/18-11/0003
URBROJ: 532-04-02-17/9-18-03

Dubrovnik, 06. veljača 2018.

MINISTARSTVO KULTURE
UPRAVA ZA ZAŠTITU KULTURNE
BAŠTINE
Runjaninova 2
10000 Zagreb

PREDMET: Ocjena o potrebi procjene utjecaja na okoliš izgradnje nove luke Korčula na lokaciji Polaćišta – mišljenje, daje se

Temeljem dostavljenog zahtjeva Ministarstva zaštite okoliša i energetike o potrebi procjene utjecaja na okoliš izgradnje nove luke Korčula na lokaciji Polaćišta (KLASA: UP/I-351-03/17-08/333; URBROJ: 517-06-2-1-2-18-3, od 5.1.2018.), Konzervatorski odjel u Dubrovniku donosi sljedeće:

U obuhvatu planiranih radova nema zaštićenih ni evidentiranih kulturnih dobara u smislu Zakona o zaštiti i očuvanju kulturnih dobara ("NN" br: 69/99, 151/03 i 157/03, 87/09, 88/10, 61/11, 25/12, 136/12, 157/13, 152/14, 98/15 i 44/17) no s obzirom na širi kontekst i do sada evidentirane i zaštićene lokalitete u neposrednoj blizini, radi se o potencijalnoj arheološkoj zoni u sklopu koje se mogu očekivati novi arheološki nalazi kako na kopnu tako i u moru. Nadalje, s obzirom na vizualnu izloženost zahvata koji može u značajnoj mjeri utjecati na degradaciju vizura grada Korčule kao i šire kontaktne zone Pelješkog kanala, Konzervatorski odjel smatra opravdanim pokretanje postupka izrade Strateške procjene utjecaja na okoliš.



Procjenica:

Zana Bača, prof.

List:

38.



KLASA: 350-02/18/01/03
URBROJ: 2138/1-17-18-02
Dubrovnik, 24. veljače 2018.

08.03.2018
STO-03/17-01/03
2138/1-17-18
65

GRAD KORČULA
n/p Gradonačelnika g. Andrije Fabrisa
Trg Antuna i Stjepana Radića 1
20260 Korčula

PREDMET: Zahtjev za mišljenjem o potrebi strateške procjene utjecaja na okoliš za Urbanistički plan uređenja "Polačišta"
- mišljenje, daje se -

Poštovani,

na temelju Vašeg zahtjeva, KLASA: 350-01/17-01/02, URBROJ: 2138/01-02-18-56, od 24. siječnja 2018., za davanjem mišljenja o potrebi strateške procjene utjecaja na okoliš za Urbanistički plan uređenja "Polačišta", u daljnjem tekstu: Plan, u postupku Ocjene o potrebi strateške procjene utjecaja Plana na okoliš, ovo tijelo daje sljedeće mišljenje:

Sagledavajući nacrt Odluke o izradi Plana te popunjen Prilog II. Uredbe o strateškoj procjeni utjecaja strategije, plana i programa na okoliš, uvažavajući činjenicu da obuhvat Plana čini luka otvorena za javni promet županijskog značaja „Polačišta“, za koju je u tijeku postupak ocjene o potrebi procjene utjecaja zahvata na okoliš, ova Javna ustanova je mišljenja da će se navedenim postupkom na kvalitetan način procijeniti utjecaj Plana na sve sastavnice okoliša, uključujući ekološku mrežu te da iz navedenog razloga **za Plan nije potrebna provedba strateške procjene utjecaja na okoliš.**

S poštovanjem,

Ravnatelj:

Ivica Grilec, mag. oec.



Dostaviti:

1. Naslovu
2. Evidencija

List:

39.

Hrvatska pošta
Croatian Post Inc. / Republika Hrvatska

ADVICE of receipt/of delivery/of payment
POVRATNICA — Obavijest o prijemu/uručenju/isplati

P-21/CN 07

Office of posting: *2260*
Prijamni poštanski ured

Date: *25.01.2018*
Datum

Address of the item: *DJE Dubrovnik*
Primalac pošiljke

Nature of the item/Vrsta pošiljke:
 Registered/Letter
 Postal parcel
 Insured letter
 Money order
 Value Shipment
 Amount

N° of item: **AR RC 82 494 821 5 HR**
B. pošiljke

Meets on a destination/Ispunjava se na odredištu:
 delivered
 paid
 Date: *2:0*
Datum

Signature: *30-1-2018*
Datum i potpis

Return to: *20*
Vratiti

Name: *GRAD KORDUNA*
Ime i prezime ili naziv tvrtke

Street and N°: *20200*
Ulica i br.

Locality and country: *20200*
Mjesto i država

OPUNOMOĆENIK!

On postal service: *20*
Poštanska služba

Stamp of the office returning the advice: *20*
Ostatak žiga poštanskog ureda koj vraća obavijest

Om. za naručbu: 75/2016

Hrvatska pošta
Croatian Post Inc. / Republika Hrvatska

ADVICE of receipt/of delivery/of payment
POVRATNICA — Obavijest o prijemu/uručenju/isplati

P-21/CN 07

Office of posting: *2260*
Prijamni poštanski ured

Date: *25.01.2018*
Datum

Address of the item: *DJE Upravni odjel za prostorne Dubrovnik*
Primalac pošiljke

Nature of the item/Vrsta pošiljke:
 Registered/Letter
 Postal parcel
 Insured letter
 Money order
 Value Shipment
 Amount

N° of item: **AR RC 82 494 819 8 HR**
B. pošiljke

Meets on a destination/Ispunjava se na odredištu:
 delivered
 paid
 Date: *2:0*
Datum

Signature: *30-1-2018*
Datum i potpis

Return to: *20*
Vratiti

Name: *0*
Ime i prezime ili naziv tvrtke

Street and N°: *20200*
Ulica i br.

Locality and country: *20200*
Mjesto i država

OPUNOMOĆENIK!

On postal service: *20*
Poštanska služba

Stamp of the office returning the advice: *20*
Ostatak žiga poštanskog ureda koj vraća obavijest

Om. za naručbu: 75/2016

Office of posting
Prijamni poštanski ured
DUBROVA **25.01.18**

Date
25.01.18

Address of the item
Primatelj pošiljke
**Dubrovacko rješenje
Zvonja Dubrovnik**

Nature of the item/Vrsta pošiljke
 Registered Letter
 Priority letter
 Insured letter
 Money order
 Value Shipment
 Parcel
 Insured parcel
 Money order

N° of item
Br. pošiljke
ARRC 82 494 816 7 HR

Amount
Iznos

Meets on a destination/Ispunjava se na odredištu
 The item mentioned above has been duly
 Gore navedena pošiljka
 delivered
 paid
 uručena je isplaćena je
 Date Datum
2:0

Signature
Datum i potpis
30.1.2018



On postal service
Poštanska služba
Stamp of the office returning the advice
Ottak lista poštanskog ureda
koji vraća obavijest

Return to
Vratiti
0000

Name
Ime i prezime i naziv tvrtke
GRAD RODULA

Street and N°
Ulica i br.
**Tig Antunac Stjepana Radica
20200 Korcula**

Locality and country
Mjesto i država

To be filled in by the sender
Ispunjava pošiljatelj

**PL 300-01/1401/02
J38/01-02-18-56**

OPUNOMOĆENIK!

Office of posting
Prijamni poštanski ured
DUBROVA **25.01.18**

Date
25.01.18

Address of the item
Primatelj pošiljke
**DH2
Dubrovnik**

Nature of the item/Vrsta pošiljke
 Registered Letter
 Priority letter
 Insured letter
 Money order
 Value Shipment
 Parcel
 Insured parcel
 Money order

N° of item
Br. pošiljke
ARRC 82 494 817 5 HR

Amount
Iznos

Meets on a destination/Ispunjava se na odredištu
 The item mentioned above has been duly
 Gore navedena pošiljka
 delivered
 paid
 uručena je isplaćena je
 Date Datum
2:0

Signature
Datum i potpis
30.1.2018



On postal service
Poštanska služba
Stamp of the office returning the advice
Ottak lista poštanskog ureda
koji vraća obavijest

Return to
Vratiti
0000

Name
Ime i prezime i naziv tvrtke

Street and N°
Ulica i br.

Locality and country
Mjesto i država

To be filled in by the sender
Ispunjava pošiljatelj

**PL 300-01/1401/02
J38/01-02-18-56-Ivan**

OPUNOMOĆENIK!

List: **41.**

Office of posting
Prilazni poštanski ured
D260
KORDUA
Date
25.01.18

Addressee of the item
Primalac pošiljke
DNE
Dubrovnik

Nature of the item/Vrsta pošiljke
 Registered Letter
Preporučeno pismo
 Postal parcel
Preporučena
 Insured letter
Paket
Value Shipment
Vrijednosna pošiljka
Amount
Iznos

Nr of item
Br. pošiljke
AR RC 82 494 820 7 HR

Money order
Upunika
Amount
Iznos

Meets on a destination/Ispunjava se na odredištu
The item mentioned above has been duly
Gore navedena pošiljka
 delivered
uručena je
 paid
isplaćena je
Date
Datum
20
Signature*
Datum i potpis*
30.1.2018

* The advice may be signed by the addressee or, if the regulations of the country of destination so provide, by another authorized person.
Ovu obavijest može potpisati primalac ili, ako to propis određena država dopušta, druga ovlaštena osoba ili zaposlenik, središnjeg poštanskog ureda.



On postal service
Poštanska služba

Stamp of the office returning the advice
Otvorak žiga poštanskog ureda
koji vraća obavijest

Name
Ime i prezime ili naziv tvrtke
GRAD...
Street and nr
Ulica i br.
Locality and country
Mjesto države
VL. 30091/1701/02
238/01-02-48-56

To be filled in by the sender
Ispunjava pošiljalac

OPUNOMOĆENIK

Čzn. za narodnju: 75/2016

Hrvatska pošta

List: 42.



REPUBLIKA HRVATSKA
MINISTARSTVO ZAŠTITE OKOLIŠA
I ENERGETIKE

10000 Zagreb, Radnička cesta 80,
 tel: +385 1 3717 111, faks: +385 1 3717 149

Uprava za zaštitu prirode

KLASA: 612-07/18-58/65

URBROJ: 517-07-2-2-18-2

Zagreb, 16. ožujka 2018.

22 03 2018
 350-03/12-01/03
 51707-2-2 66

DUBROVAČKO-NERETVANSKA
ŽUPANIJA
GRAD KORČULA
 Jedinostveni upravni odjel

Trg Antuna i Stjepana Radića
 20 260 Korčula

PREDMET: Zahtjev za Ocjenu o potrebi strateške procjene utjecaja na okoliš i Prethodnu ocjenu prihvatljivosti za ekološku mrežu Urbanističkog plana uređenja Polačišta, Grad Korčula
 - mišljenje, daje se

Veza vaša KLASA:350-03/12-03, URBROJ:2138/01-02-18-57 od 24. 1. 2018.

Slijedom vašeg zahtjeva pod gornjom oznakom, a nakon uvida u Odluku o započinjanju postupka ocjene o potrebi strateške procjene utjecaja na okoliš Urbanističkog plana uređenja Polačišta (KLASA:350-03/12-01/03, URBROJ:2138/01-02-17-41 od 3. 10. 2017.) nacrt Odluke o izradi Urbanističkog plana uređenja Polačišta i Obrazac o ocjeni o potrebi strateške procjene na okoliš te kartografski prikaz obuhvata Plana, sukladno članku 29. stavak 11. Uredbe o strateškoj procjeni utjecaja plana i programa na okoliš (Narodne novine, broj 3/2017) te člancima 26. stavak 1. i 47. stavak 1. Zakona o zaštiti prirode (Narodne novine, broj 80/2013) vezano za članak 109. Zakona o izmjenama i dopunama Zakona o zaštiti prirode (Narodne novine, broj 15/2018), a u svezi s člankom 64. stavak 5. Zakona o zaštiti okoliša (Narodne novine, broj 80/2013, 153/2013, 78/2015 i 12/2018) daje

mišljenje

- I. da za Urbanistički plan uređenja Polačišta, vezano uz područje zaštite i očuvanja prirode (bioraznolikost, zaštićena područja) ne treba provesti postupak strateške procjene utjecaja na okoliš i
- II. da je Urbanistički plan uređenja Polačišta prihvatljiv za ekološku mrežu.

Iz gore navedene dokumentacije vidljivo je da se Ocjena o potrebi strateške procjene utjecaja na okoliš i Prethodna ocjena prihvatljivosti za ekološku mrežu odnose na Urbanistički plan uređenja Polačišta na području Grada Korčule u Dubrovačko-neretvanskoj županiji. Obuhvat Urbanističkog plana uređenja Polačišta određen je Prostornim planom uređenja Grada Korčule.

Osnovni razlozi za izradu Plana su gospodarski, razvojni i drugi društveni procesi na području Grada radi osiguranja prostorno planskih preduvjeta za uređenje prostora i ishodjenje dozvola za gradnju unutar luke Korčula.

Ciljevi i programska polazišta se odnose na utvrđivanje optimalnih uvjeta gradnje, korištenja, uređenja te zaštite kopnenog i morskog područja unutar obuhvata Plana koje se planira opremiti pratećim sadržajima uključujući gradnju luke i komunalne infrastrukture.

Cijelo područje UPU-a Polačišta nalazi se na području ekološke mreže značajnom za ptice (POP), HR1000036 Srednjedalmatinski otoci i Pelješac i na kopnu na području značajnom za vrste i stanišne tipove (POVS), HR2001367 I. dio Korčule, sukladno Uredbi o ekološkoj mreži (Narodne novine, broj 124/2013 i 105/2015).

Ministarstvo zaštite okoliša i energetike, Uprava za zaštitu prirode u postupku Prethodne ocjene prihvatljivosti za ekološku mrežu Urbanističkog plana uređenja Polačišta utvrdila je sve činjenice i okolnosti bitne za rješavanje predmetnog zahtjeva u smislu članka 10. Zakona o općem upravnom postupku (Narodne novine, broj 47/2009) i donijela odluku da u postupku Prethodne ocjene prihvatljivosti za ekološku mrežu, sukladno članku 48. stavak 3. Zakona o zaštiti prirode ne traži mišljenje Hrvatske agencije za okoliš i prirodu o mogućnosti značajnih negativnih utjecaja Urbanističkog plana uređenja Polačišta na ciljeve očuvanja i cjelovitost područja ekološke mreže.

S obzirom na to da se Urbanistički plan uređenja Polačišta odnosi isključivo na izgradnju luke Polačišta i pratećih sadržaja te da je u tijeku provođenje postupka Ocjene o potrebi procjene utjecaja na okoliš za izgradnju luke, sukladno Zakonu o zaštiti okoliša i Uredbi o procjeni utjecaja zahvata na okoliš (Narodne novine, broj 61/2014 i 3/2017) u sklopu kojeg se provodi i postupak Prethodne ocjene prihvatljivosti zahvata za ekološku mrežu, sukladno članku 27. stavak 1. Zakona o zaštiti prirode, ocijenjeno je da će se u tim postupcima sagledati mogući utjecaji zahvata na sastavnice okoliša i na ciljeve očuvanja i cjelovitost područja ekološke mreže.

Slijedom navedenog dano je mišljenje da za Urbanistički plan uređenja Polačišta na području Grada Korčule nije potrebno provoditi postupak strateške procjene utjecaja na okoliš kao ni Glavnu ocjenu za ekološku mrežu.



Dostavlja se:

1. Naslovu
2. U spis predmeta – ovdje