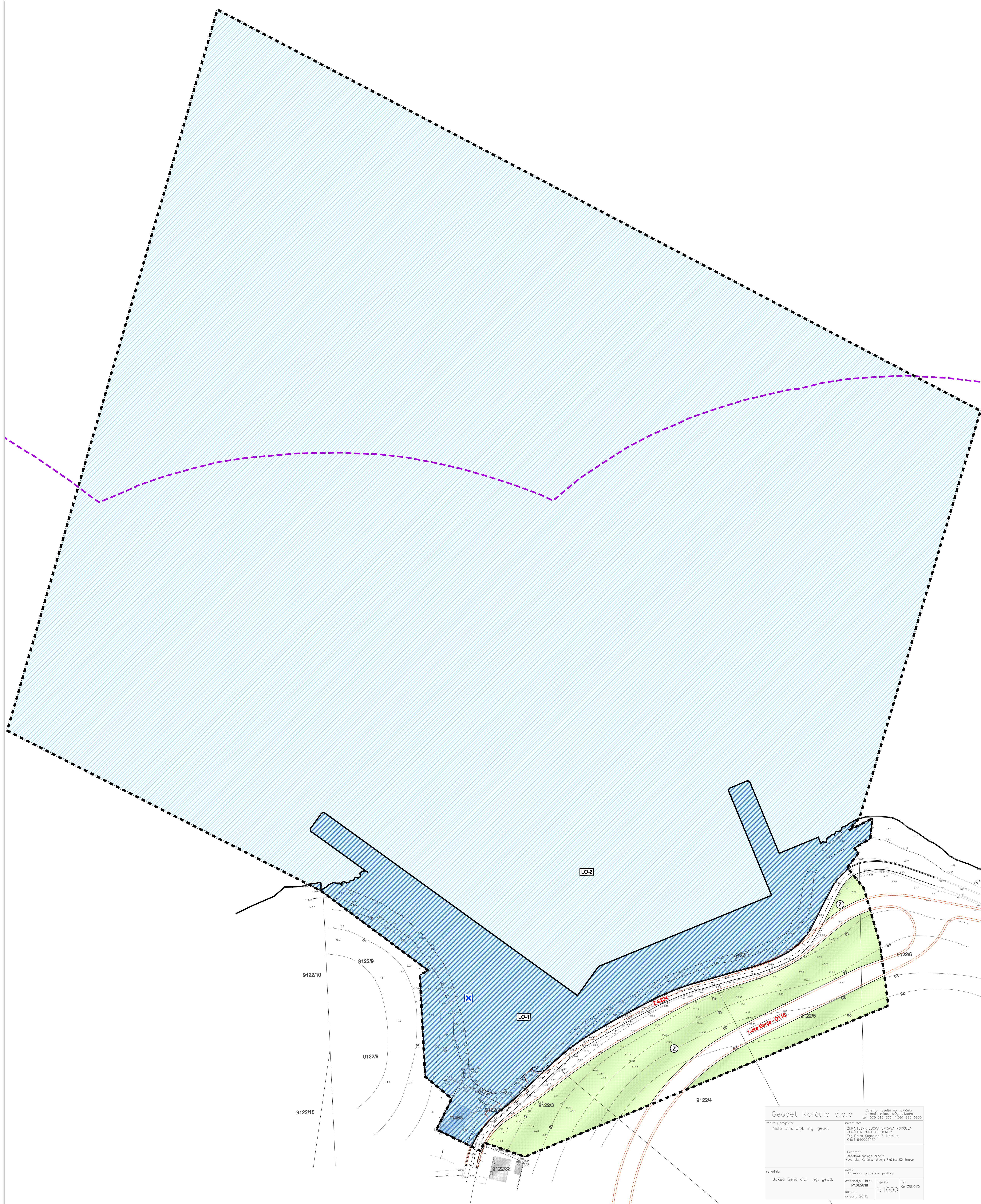





GRAD KORČULA
URBANISTIČKI PLAN UREĐENJA POLAČIŠTA

1. KORIŠTENJE I NAMJENA POVRŠINA





GRANICE

-  GRANICA OBUHVATA UPU-a
-  PROSTOR OGRANIČENJA
-  OBALNA CRTA

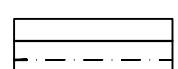
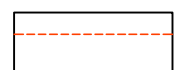
RAZVOJ I UREĐENJE NASELJA


-  ZAŠTITNE ZELENE POVRŠINE

POVRŠINE INFRASTRUKTURNIH SUSTAVA - PROMET - POMORSKI PROMET

-  LUKA OTVORENA ZA JAVNI PROMET
- LO - 1 LUKA OTVORENA ZA JAVNI PROMET - kopneni dio
- LO - 2 LUKA OTVORENA ZA JAVNI PROMET - morski dio
-  GRANIČNI POMORSKI PRIELAZ

CESTOVNI PROMET

-  GLAVNA MJESNA CESTA - ŽUPANIJSKA CESTA Ž-6224
-  KORIDOR PLANIRANE DRŽAVNE CESTE



DUBROVAČKO NERETVANSKA ŽUPANIJA



GRAD KORČULA

URBANISTIČKI PLAN UREĐENJA POLAČIŠTA

Županija:	DUBROVAČKO NERETVANSKA ŽUPANIJA	
Grad:	GRAD KORČULA	
Naziv prostornog plana:	URBANISTIČKI PLAN UREĐENJA POLAČIŠTA KONAČNI PRIJEDLOG	
Naziv kartografskog prikaza:	KORIŠTENJE I NAMJENA POVRŠINA	
Broj kartografskog prikaza:	1	Mjerilo kartografskog prikaza: 1:1000
Odluka o izradi izmjena i dopuna UPU-a:	Odluka predstavničkog tijela o donošenju plana:	
Službeni glasnik Grada Korčule, 5/18	Službeni glasnik Grada Korčule, xxxx	
Javna rasprava (datum objave):	Javni uvid od izdavanja:	
"Slobodna Dalmacija", 21. rujna 2018.	od 1. listopada 2018. do 30. listopada 2018.	
Pečat upravnog tijela odgovornog za provođenje javne rasprave:	Odgovorna osoba za provođenje javne rasprave:	
	Ivan Bilić, ing. grad.	
Suglasnost na Plan prema članku 108. Zakona o prostornom uređenju ("Narodne novine", 153/13, 65/17)		
Prerna osoba koje je izradio Plan:	GISplan d.o.o - SPLIT	
Pečat prerna osoba koje je izradio Plan:	Odgovorna osoba:	
	Ines Berleugi, dia	
Odgovorni voditelj izrade Plana:	Ines Berleugi, dia	
Stručni tim u izradi Plana:	Stjepan Bazić, dipl. ing. geod. Ines Berleugi, dipl. ing. arch. Dijana Vrdoljak, dipl. ing. grad. Jelena Bionda, mag. ing. arch. Silvija Zavrtno, dipl. ing. arch.	
	Ivan Žižić, mag. ing. geod. et geoinf. Niveska Babić, dipl. oec. Maja Nešović, mag. ing. arh. et inf. Staniš Fajgenović, geod. teh. Marija Pogorelec-Razumić, grad. teh. Luka Kotromanović, mag. ing. geod. et geoinf.	
Pečat predstavničkog tijela:	Predsjednik predstavničkog tijela:	
	Marko Stokanić, ing.	
Istovjetnost ovog prostornog plana s izvornikom odjavuje:	Pečat nadležnog tijela:	

Geodet Korčula d.o.o. Dvorište naselja 45, Korčula
 e-mail: miodick@geodet.com.hr
 tel: 020 612 500 / 091 883 0835

Projektant: ŽUPANIJSKA LUČKA UPRAVA KORČULA
 KORČULA PORT AUTHORITY
 Trg Petra Štampara 7, Korčula
 IB: 11940092327

Predmet: Geodetski svjedok izradit
 Most luka, Korčula, Istarska Riječa 40 Žrnovo

vrsta: Posebna geodetska podloga
 datum: Pr. 01/2018 mjerilo: 1:1000 list: 1/1
 datum: veljača, 2018. list: 1/1