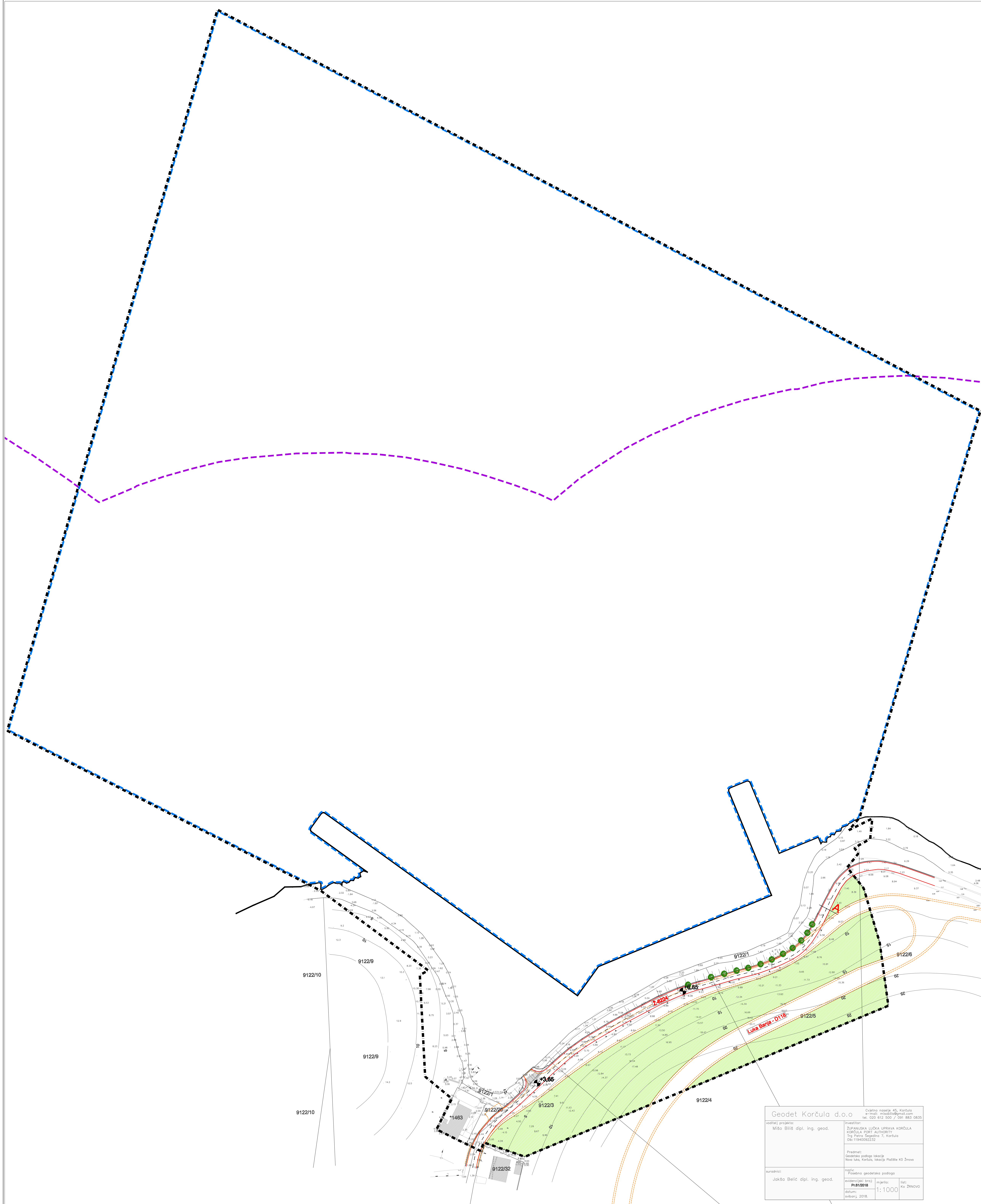


GRAD KORČULA  
URBANISTIČKI PLAN UREĐENJA POLAČIŠTA

2. PROMETNA, ULIČNA I KOMUNALNA  
INFRASTRUKTURNA MREŽA  
2.1. PROMET



GRANICE

- GRANICA OBUHVATA UPU-a
- PROSTOR OGRANIČENJA
- OBALNA CRTA


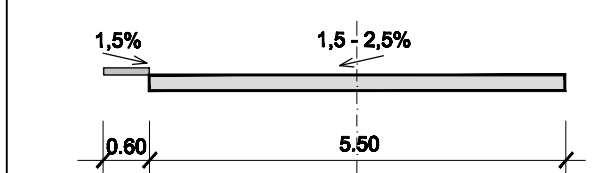
CESTOVNI PROMET

- GLAVNA MJESNA CESTA - ŽUPANIJSKA CESTA 2-6224
- KORIDOR PLANIRANE DRŽAVNE CESTE
- PLANIRANA VISINSKA KOTA
- OZNAKA PRESJEKA CESTE
- DRVORED
- ZELENE POVRŠINE

POMORSKI PROMET

- ZONA ZABRANE PLOVIDBE ZA TERETNE BRODOVE PREKO 500 GT  
PREMA NAREDBI O PLOVIDBI I ZABRANI PLOVIDBE NN 28/87

POPREČNI PRESJEK PROMETNICE  
ŽUPANIJSKA CESTA (Ž 6224)



DUBROVAČKO NERETVANSKA ŽUPANIJA



GRAD KORČULA

URBANISTIČKI PLAN UREĐENJA POLAČIŠTA

Županija:	DUBROVAČKO NERETVANSKA ŽUPANIJA	
Grad:	GRAD KORČULA	
Naziv prostornog plana:	URBANISTIČKI PLAN UREĐENJA POLAČIŠTA <b>KONAČNI PRIJEDLOG</b>	
Naziv kartografskog prikaza:	<b>PROMET</b>	
Broj kartografskog prikaza:	<b>2.1</b>	Mjerilo kartografskog prikaza: <b>1:1000</b>
Odluka o izradi izmjena i dopuna UPU-a:	Službeni glasnik Grada Korčule, 5/18	Odluka predstavničkog tijela o donošenju plana: Službeni glasnik Grada Korčule, xxxx
Javna rasprava (datum objave):	"Slobodna Dalmacija", 21. rujna 2018.	Javni uvid od izdavanja: od 1. listopada 2018. do 30. listopada 2018.
Pečat upravnog tijela odgovornog za provođenje javne rasprave:	Ivan Bilić, ing. grad.	Odgovorna osoba za provođenje javne rasprave: Ivan Bilić, ing. grad.
Suglasnost na Plan prema članku 108. Zakona o prostornom uređenju ("Narodne novine", 153/13, 65/17)		
Prerna osoba koja je izradila Plan:	<b>GISplan d.o.o - SPLIT</b>	
Pečat prerna osobe koja je izradila Plan:	Ivana Berleugi, dia	
Odgovorni voditelj izrade Plana:	Ines Berleugi, dia	
Stručni tim u izradi Plana:	Silvo Bažić, dipl.ing.geod. Ines Berleugi, dipl.ing.arch. Dijana Vrdoljak, dipl.ing.grad. Jelena Bivoda, mag.ing.arch. Silvija Žauk, dipl.ing.arch.	Ivan Žižo, mag.ing.geod.et.geoinf. Nivesa Bačić, dipl.ing. Maja Nešović, mag.ing.arch. Stanislav Pažonjarić, geod.inž. Miroslav Popović-Razumčić, grad. inž. Luka Kotromanović, mag.ing.geod.et.geoinf.
Pečat predstavničkog tijela:	Marko Stokanić, ing.	
Istovjetnost ovog prostornog plana s izvornikom odjavuje:	Pečat nadležnog tijela:	

**Geodet Korčula d.o.o.** Opatovo naselje 45, Korčula  
e-mail: info@geodetkorcula.com  
tel: 020 812 500 / 091 883 0835

Projektant: ŽUPANIJSKA LUČKA UPRAVA KORČULA  
KORČULA PORT AUTHORITY  
Trg Petra Šupetovića 7, Korčula  
IB: 11940092327

Predmet: Geodetsko inženjerski inženjering  
Nosač: Luka, Korčula, Istarska Riječka 20 Žrnovo

vrsta: Posebna geodetska podloga  
datum: Pril. 01/2018 mjerilo: 1:1000  
datum: kolovoz, 2018. list: 14. Žrnovo