




GRAD KORČULA
URBANISTIČKI PLAN UREĐENJA POLAČIŠTA



3. UVJETI KORIŠTENJA, UREĐENJA
I ZAŠTITE POVRŠINA

3.1. PRIRODNO NASLJEĐE I KULTURNA DOBRA

GRANICE

-  GRANICA OBUHVATA UPU-a
-  PROSTOR OGRANIČENJA
-  OBALNA CRTA

PRIRODNO NASLJEĐE

-  OSOBITO VRIJEDAN PREDJEL -
PRIRODNI KRAJOBRAZ
P1 - šuma na polotočju Barja
-  OSOBITO VRIJEDAN PREDJEL -
KULTURNI KRAJOBRAZ
K1 - područje sjevernih i južnih obala otoka Korčule

KULTURNA DOBRA

-  POTENCIJALNE ARHEOLOŠKE ZONE



DUBROVAČKO NERETVANSKA ŽUPANIJA



GRAD KORČULA

URBANISTIČKI PLAN UREĐENJA POLAČIŠTA

Županija:	DUBROVAČKO NERETVANSKA ŽUPANIJA		
Grad:	GRAD KORČULA		
Naziv prostornog plana:	URBANISTIČKI PLAN UREĐENJA POLAČIŠTA KONAČNI PRIJEDLOG		
Naziv kartografskog prikaza:	UVJETI KORIŠTENJA, UREĐENJA I ZAŠTITE POVRŠINA - PRIRODNO NASLJEĐE I KULTURNA DOBRA		
Broj kartografskog prikaza:	3.1	Mjerilo kartografskog prikaza:	1:1000
Odluka o izradi izmjena i dopuna UPU-a:	Odluka predstavničkog tijela o donošenju plana : Službeni glasnik Grada Korčule, 9/18		
Javna rasprava (datum objave):	Javna rasprava: Službeni glasnik Grada Korčule, x/xx		
"Slobodna Dalmacija", 21. rujna 2018.	od 1. listopada 2018. do 30. listopada 2018.		
Pečat upravnog tijela odgovornog za provođenje javne rasprave:	Odgovorna osoba za provođenje javne rasprave: Ivan Bilić, ing. građ.		
Suglasnost na Plan prema članku 108. Zakona o prostornom uređenju ("Narodne novine", 153/13, 65/17)	Ivan Bilić, ing. građ.		
Prerna osoba koja je izradila Plan:	GISplan d.o.o - SPLIT		
Pečat prerna osoba koja je izradila Plan:	Odgovorna osoba: Ines Berleugi, dia		
Odgovorni voditelj izrade Plana:	Ines Berleugi, dia		
Stručni tim u izradi Plana:	Stjepan Bazić, dipl. ing. geod. Ines Berleugi, dipl. ing. arh. Dijana Vrdoljak, dipl. ing. građ. Jelena Bionda, mag. ing. arh. Silvija Zavrnić, dipl. ing. arh. Ivan Žižo, mag. ing. geod. et geoinf. Niveska Batić, dipl. inž. Maja Nešović, mag. ing. arh. et inž. Stanislav Rajčević, geod. teh. Marko Pogorelec-Razumić, građ. teh. Luka Kotromanović, mag. ing. geod. et geoinf.		
Pečat predstavničkog tijela:	Predsjednik predstavničkog tijela: Marko Stokanić, ing.		
Istovjetnost ovog prostornog plana s izvornikom objavljen:	Pečat nadležnog tijela:		

Geodet Korčula d.o.o. Čvrtina naselja 45, Korčula
e-mail: info@geodetkorcula.com
tel: 020 812 500 / 01 883 0835

izradio projektant: **Mišo Bilić dipl. ing. geod.**

projektant: **ŽUPANIJSKA LUČKA UPRAVA KORČULA
KORČULA PORT AUTHORITY
Trg Petra Zrinskog 7, Korčula
IB: 1194092232**

Predmet: **Geodetski svjedok izmjena
Novi kata, Korčula, katastra Radoša 30 Žirava**

vrsta: **Prostorno geodetsko podloga**

datum: **Pril. 01/2018** mjerilo: **1:1000** list: **Pr. Žirava 02**

datum: **veljača, 2018.**