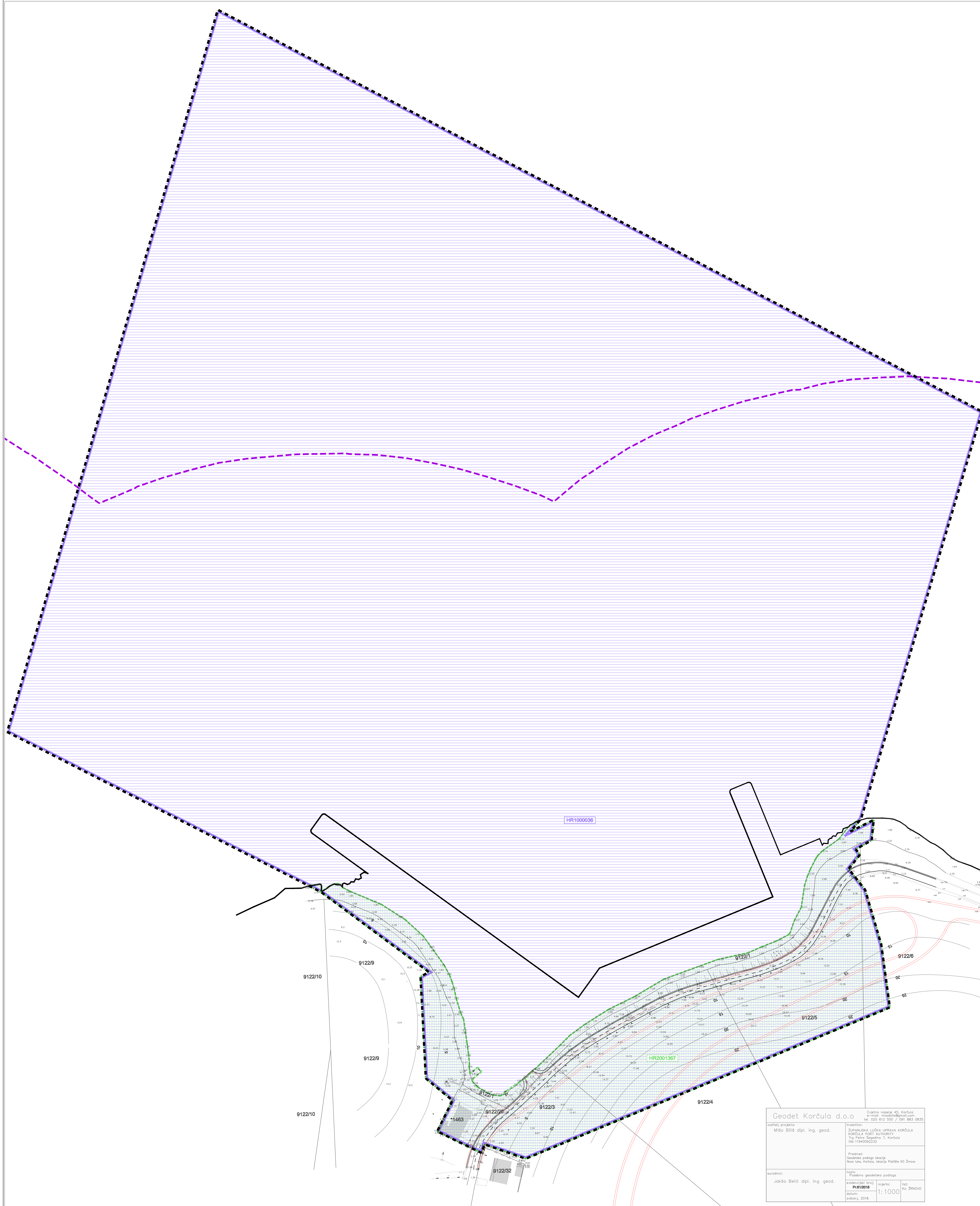





GRAD KORČULA  
URBANISTIČKI PLAN UREĐENJA POLAČIŠTA



3. UVJETI KORIŠTENJA, UREĐENJA  
I ZAŠTITE POVRŠINA  
3.2. EKOLOŠKA MREŽA




GRANICE

-  GRANICA OBUHVATA UPU-a
-  PROSTOR OGRANIČENJA
-  OBALNA CRTA

PODRUČJA EKOLOŠKE MREŽE REPUBLIKE HRVATSKE

-  PODRUČJA OČUVANJA ZNAČAJNA ZA PTICE  
HR1000036, srednjedalmatinski otoci i Pejeljac
-  PODRUČJA OČUVANJA ZNAČAJNA ZA VRSTE I STANIŠNE TIPOVE  
HR2001367, I dio Korčule



DUBROVAČKO NERETVANSKA ŽUPANIJA



GRAD KORČULA

URBANISTIČKI PLAN UREĐENJA POLAČIŠTA

Županija:	DUBROVAČKO NERETVANSKA ŽUPANIJA		
Grad:	GRAD KORČULA		
Naziv prostornog plana:	URBANISTIČKI PLAN UREĐENJA POLAČIŠTA <b>KONAČNI PRIJEDLOG</b>		
Naziv kartografskog prikaza:	UVJETI KORIŠTENJA, UREĐENJA I ZAŠTITE POVRŠINA - EKOLOŠKA MREŽA		
Broj kartografskog prikaza:	3.2	Mjerilo kartografskog prikaza:	1:1000
Odluka o izradi izmjena i dopuna UPU-a:	Odluka predstavničkog tijela o donošenju plana :		
Službeni glasnik Grada Korčule, 9/18	Službeni glasnik Grada Korčule, xxxx		
Javna rasprava (datum objave):	Javni uvid od izdavanja:		
"Slobodna Dalmacija", 21. rujna 2018.	od 1. listopada 2018. do 30. listopada 2018.		
Pečat upravnog tijela odgovornog za provođenje javne rasprave:	Odgovorna osoba za provođenje javne rasprave:		
	Ivan Bilić, ing. građ.		
Suglasnost na Plan prema članku 108. Zakona o prostornom uređenju ("Narodne novine", 153/13, 65/17)			
Prerna osoba koja je izradila Plan:	GISplan d.o.o - SPLIT		
Pečat prerna osoba koja je izradila Plan:	Odgovorna osoba:		
	Ines Berleugi, dia		
Odgovorni voditelj izrade Plana:	Ines Berleugi, dia		
Stručni tim u izradi Plana:	Silvo Bažić, dipl.ing.geod. Ines Berleugi, dipl.ing.arh. Dijana Vrdoljak, dipl.ing.građ. Jelena Bivoda, mag.ing.arch. Silvija Žakarić, dipl.ing.arh.	Ivan Žižo, mag.ing.geod.et.geoinf. Nivesa Bačić, dipl.ing. Maja Nešković, mag.ing.arh. Stanislav Rajčević, geod.inž. Miroslav Popović-Razumčić, građ.teh. Luka Kotromanović, mag.ing.geod.et.geoinf.	
Pečat predstavničkog tijela:	Predsjednik predstavničkog tijela:		
	Marko Stokanić, ing.		
Istovjetnost ovog prostornog plana s izvornikom odjaviti:	Pečat nadležnog tijela:		

**Geodet Korčula d.o.o.** Čučerin naselje 45, Korčula  
e-mail: miodica@geodet.hr  
tel: 020 812 500 / 091 883 0835

izradila projekt: Miro Bilić dipl. ing. geod.

projektirala: ŽUPANIJSKA LUČKA UPRAVA KORČULA  
KORČULA PORT AUTHORITY  
Trg Petra Zrinskog 7, Korčula  
IB: 11940392327

Predmet: Geodetski svjedok izmjena  
Nosač kata: Korčula, katastarski list 10 Žrnovo

vrsta: Posredna geodetska podloga

datum: Pr. 01/2018 mjerilo: 1:1000 list: 14. Žrnovo

datum: kolovoz, 2018.