







GRAD KORČULA
URBANISTIČKI PLAN UREĐENJA POLAČIŠTA

4. NAČIN I UVJETI GRADNJE

GRANICE

-  GRANICA OBUHVATA UPU-a
-  PROSTOR OGRANIČENJA
-  OBALNA CRTA

OBLICI KORIŠTENJA I NAČIN GRADNJE

-  NOVA GRADNJA - LUKA OTVORENA ZA JAVNI PROMET
-  REKONSTRUKCIJA, OBNOVA, ZAMJENSKA GRADNJA
-  UREĐENJE ZAŠTITNIH ZELENIH POVRŠINA

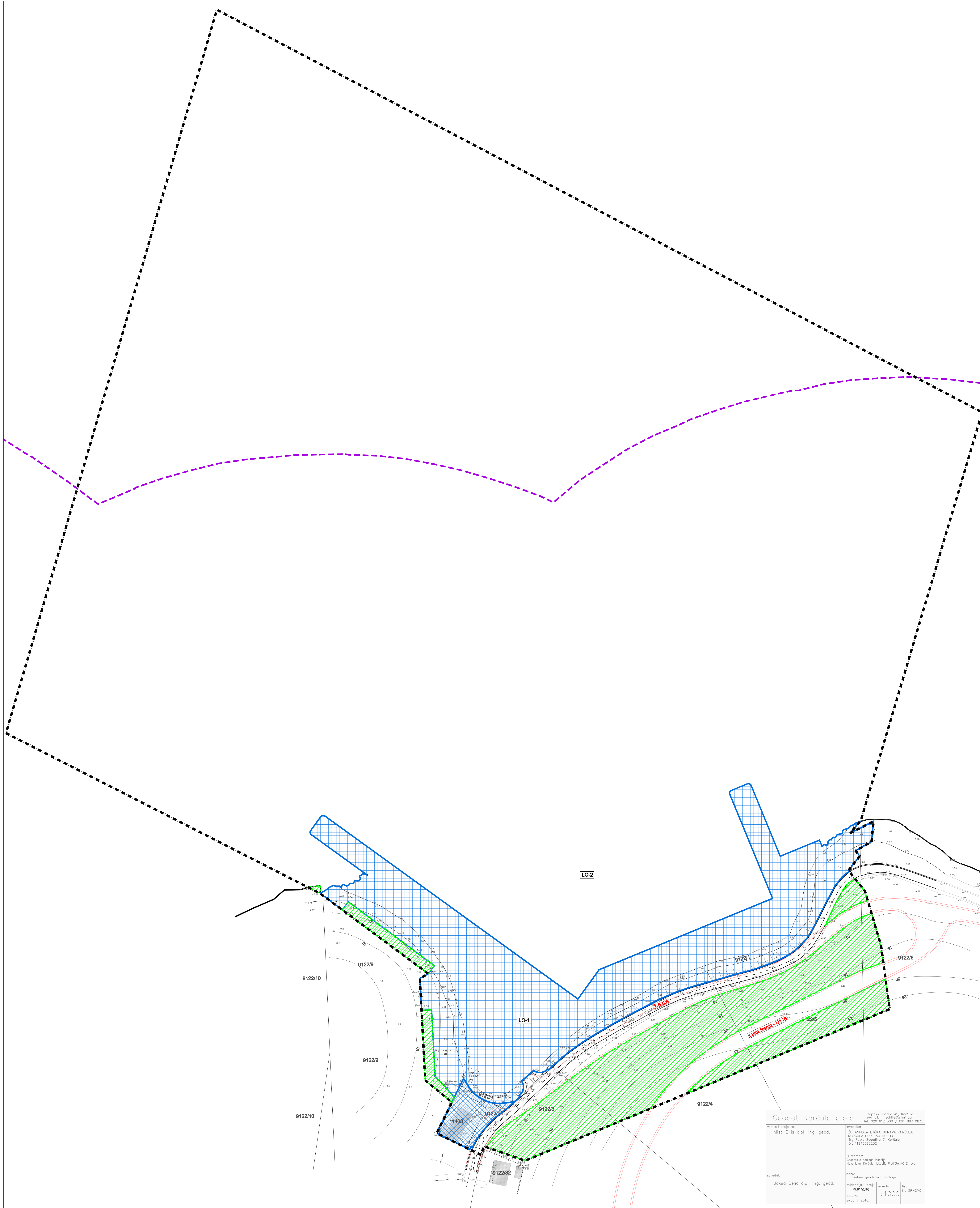
OZNAKE POVRŠINA

POVRŠINE INFRASTRUKTURNIH SUSTAVA - PROMET - CESTOVNI PROMET

Ž-6224 GLAVNA MJESNA CESTA - ŽUPANIJSKA CESTA
LUKA BANJA - D118 KORIDOR PLANIRANE DRŽAVNE CESTE

POVRŠINE INFRASTRUKTURNIH SUSTAVA - PROMET - POMORSKI PROMET

LO - 1 LUKA OTVORENA ZA JAVNI PROMET - kopneni dio
LO - 2 LUKA OTVORENA ZA JAVNI PROMET - morski dio



DUBROVAČKO NERETVANSKA ŽUPANIJA



GRAD KORČULA

URBANISTIČKI PLAN UREĐENJA POLAČIŠTA

Županija:	DUBROVAČKO NERETVANSKA ŽUPANIJA	
Grad:	GRAD KORČULA	
Naziv prostornog plana:	URBANISTIČKI PLAN UREĐENJA POLAČIŠTA KONAČNI PRIJEDLOG	
Naziv kartografskog prikaza:	NAČIN I UVJETI GRADNJE	
Broj kartografskog prikaza:	4	Mjerilo kartografskog prikaza: 1:1000
Odluka o izradi izmjena i dopuna UPU-a:	Odluka predstavničkog tijela o donošenju plana:	
Službeni glasnik Grada Korčule, 5/18	Službeni glasnik Grada Korčule, xxxx	
Javna rasprava (datum objave):	Javni uvid od izdavanja:	
"Slobodna Dalmacija", 21. rujna 2018.	od 1. listopada 2018. do 30. listopada 2018.	
Pečat upravnog tijela odgovornog za provođenje javne rasprave:	Odgovorna osoba za provođenje javne rasprave:	
	Ivan Bilić, ing. grad.	
Suglasnost na Plan prema članku 108. Zakona o prostornom uređenju ("Narodne novine", 153/13, 65/17)		
Pravna osoba koja je izradila Plan:	GISplan d.o.o - SPLIT	
Pečat pravne osobe koja je izradila Plan:	Odgovorna osoba:	
	Ines Berleugi, dia	
Odgovorni voditelj izrade Plana:	Ines Berleugi, dia	
Stručni tim u izradi Plana:	Silvo Bažić, dipl.ing.geod. Ines Berleugi, dipl.ing.arch. Dijana Vrdoljak, dipl.ing.grad. Jelena Bionda, mag.ing.arch. Silvija Zavrkin, dipl.ing.arch.	Ivan Žižo, mag.ing.geod.et.geod.inž. Nivesa Bačić, dipl.ing.geod. Maja Nešović, mag.ing.arch. Stanislav Rajčević, geod.inž. Marta Pogorelec-Razumić, grad.teh. Luka Kotromanović, mag.ing.geod.et.geod.inž.
Pečat predstavničkog tijela:	Predsjednik predstavničkog tijela:	
	Marko Stokanić, ing.	
Istovjetnost ovog prostornog plana s izvornikom odjaviti:	Pečat nadležnog tijela:	

Geodet Korčula d.o.o. Dvorište naselja 45, Korčula
e-mail: info@geodetkorcula.com
tel: 020 812 500 / 091 883 0835

Projektant: ŽUPANIJSKA LUKA UPRAVA KORČULA
KORČULA PORT AUTHORITY
Trg Petra Štampara 7, Korčula
IB: 11940092327

Projekt: Geodetski izvještaj izrade
Novo luke, KORČULA, Mjesna zajednica NO Žrnovo

Ime: "Slobodna Dalmacija"
datum: 01.10.2018. mjerilo: 1:1000
datum: 01.10.2018. mjerilo: 1:1000

autor: Jasko Bilić dipl. ing. geod.