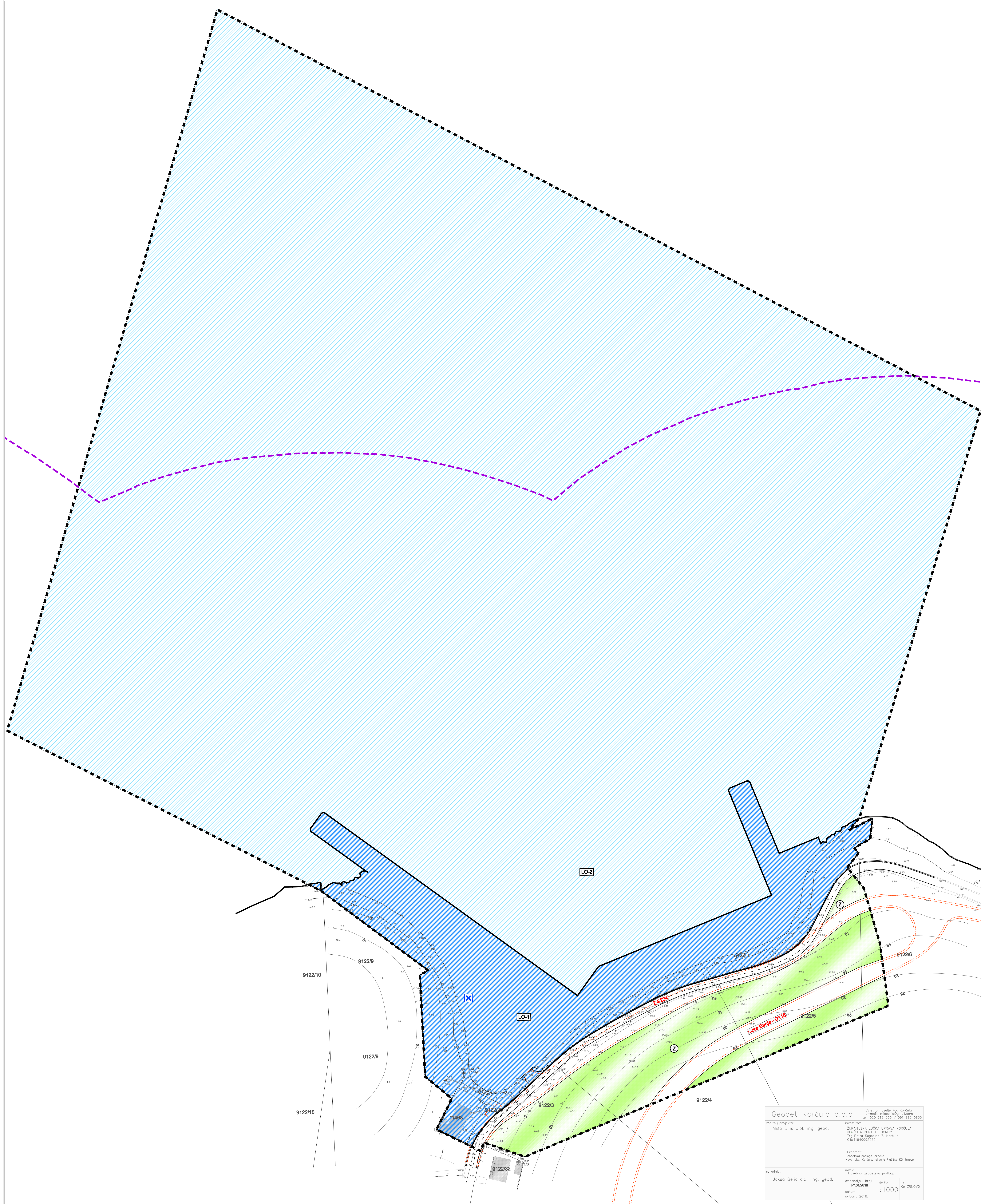





GRAD KORČULA
URBANISTIČKI PLAN UREĐENJA POLAČIŠTA

1. KORIŠTENJE I NAMJENA POVRŠINA





GRANICE

-  GRANICA OBUHVATA UPU-a
-  PROSTOR OGRANIČENJA
-  OBALNA CRTA

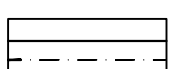

RAZVOJ I UREĐENJE NASELJA

-  ZAŠTITNE ZELENE POVRŠINE

POVRŠINE INFRASTRUKTURNIH SUSTAVA - PROMET - POMORSKI PROMET

-  LUKA OTVORENA ZA JAVNI PROMET
- LO - 1 LUKA OTVORENA ZA JAVNI PROMET - kopneni dio
- LO - 2 LUKA OTVORENA ZA JAVNI PROMET - morski dio
-  GRANIČNI POMORSKI PRIJELAZ

CESTOVNI PROMET

-  GLAVNA MJESNA CESTA - ŽUPANIJSKA CESTA Ž-6224
-  KORIDOR PLANIRANE DRŽAVNE CESTE



DUBROVAČKO NERETVANSKA ŽUPANIJA



GRAD KORČULA

URBANISTIČKI PLAN UREĐENJA POLAČIŠTA

Županija:	DUBROVAČKO NERETVANSKA ŽUPANIJA	
Grad:	GRAD KORČULA	
Naziv prostornog plana:	URBANISTIČKI PLAN UREĐENJA POLAČIŠTA	
Naziv kartografskog prikaza:	KORIŠTENJE I NAMJENA POVRŠINA	
Broj kartografskog prikaza:	1	Mjerilo kartografskog prikaza: 1:1000
Odluka o izradi izmjena i dopuna UPU-a:	Odluka predstavničkog tijela o donošenju plana: Službeni glasnik Grada Korčule, 5/19	
Javna rasprava (datum objave):	Javni uvid od izdavanja: 21. rujna 2018. do 30. listopada 2018.	
Pečat upravnog tijela odgovornog za provođenje javne rasprave:	Odgovorna osoba za provođenje javne rasprave: Ivan Bilić, ing. građ.	
Suglasnost na Plan prema članku 108. Zakona o prostornom uređenju ("Narodne novine", 153/13, 65/17, 114/18) Klasa: 350-02/18-13/1, URBROJ: 531-05-1-19-2, od 7. siječnja 2018.		
Pravna osoba koja je izradila Plan:	GISplan d.o.o - SPLIT	
Pečat pravne osobe koja je izradila Plan:	Odgovorna osoba: Ines Berleugi, dia	
Odgovorni voditelj izrade Plana:	Ines Berleugi, dia	
Stručni tim u izradi Plana:	Stjepan Bačić, dipl. ing. geod. Ines Berleugi, dipl. ing. arch. Dijana Vrdoljak, dipl. ing. građ. Jelena Bionda, mag. ing. arch. Silvija Zavrtno, dipl. ing. arch.	
Pečat predstavničkog tijela:	Ivan Žižić, mag. ing. geod. et geod. inženjer Niveska Babić, dipl. inženjer Maja Nešović, mag. ing. arh. et inženjer Staniš Fajgonović, geod. teh. inženjer Marija Popović-Razumčić, grad. teh. inženjer Luka Kotromanović, mag. ing. geod. et geod. inženjer	
Pečat predstavničkog tijela:	Marko Stokanić, ing.	
Istovjetnost ovog prostornog plana s izvornikom odjavuje:	Pečat nadležnog tijela:	

Geodet Korčula d.o.o. Dvorište naselja 45, Korčula
 e-mail: info@geodetkorcula.com
 tel: 020 612 500 / 091 883 0835

Projektant: ŽUPANIJSKA LUČKA UPRAVA KORČULA
 KORČULA PORT AUTHORITY
 Trg Petra Štampara 7, Korčula
 IB: 11940092327

Projekt: Geodetski svodilo naselja
 Nova luka, Korčula, Istarska županija

vrsta: Prostorna geodetska podloga

datum: Pril. 01/2018 m. m. 2018. 1:1000

autor: Jakša Bilić, dipl. ing. geod.