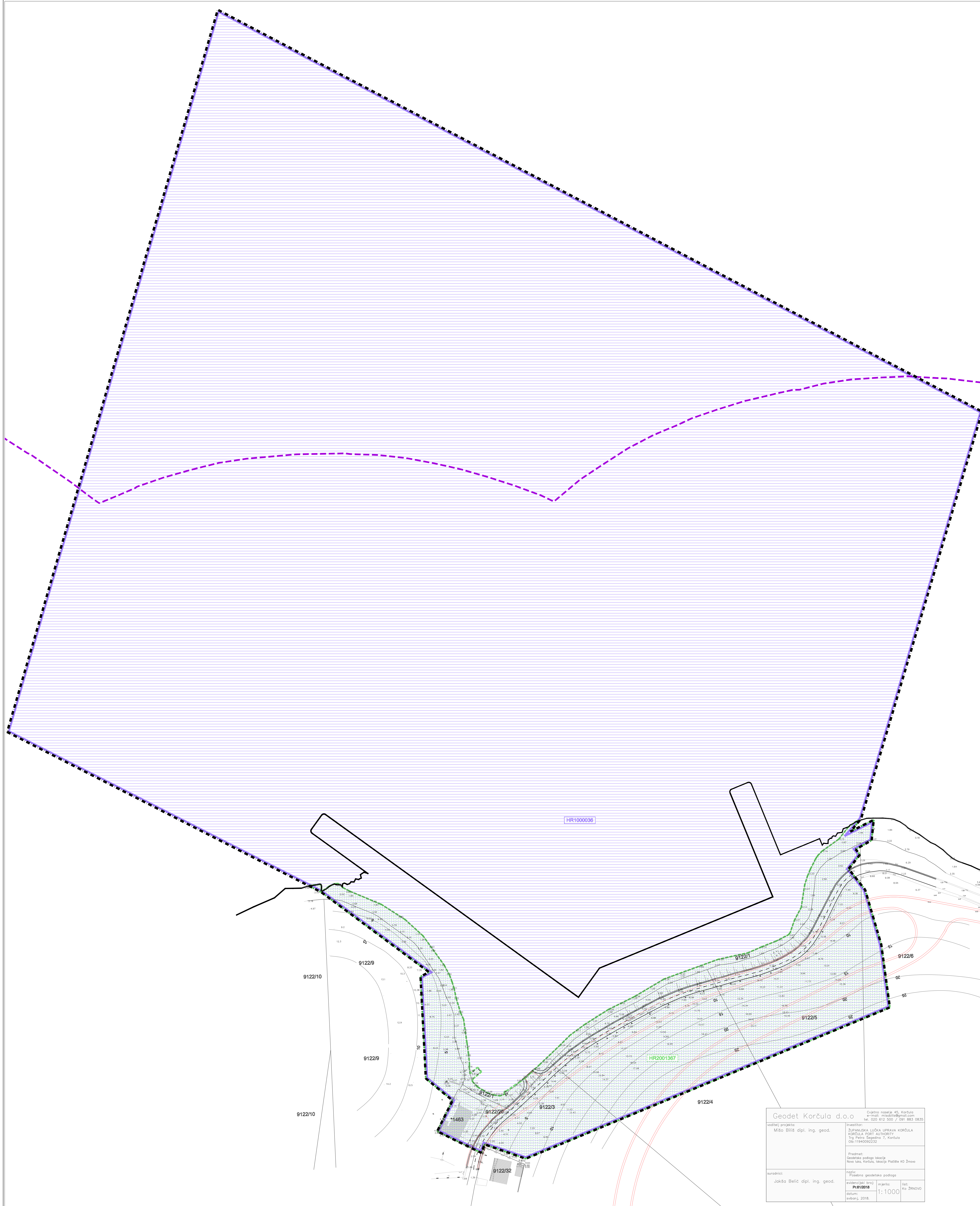





GRAD KORČULA
URBANISTIČKI PLAN UREĐENJA POLAČIŠTA



3. UVJETI KORIŠTENJA, UREĐENJA
I ZAŠTITE POVRŠINA
3.2. EKOLOŠKA MREŽA




GRANICE

-  GRANICA OBUHVATA UPU-a
-  PROSTOR OGRANIČENJA
-  OBALNA CRTA

PODRUČJA EKOLOŠKE MREŽE REPUBLIKE HRVATSKE

-  PODRUČJA OČUVANJA ZNAČAJNA ZA PTICE
HR1000036, srednjedalmatinski otoci i Pejeljac
-  PODRUČJA OČUVANJA ZNAČAJNA ZA VRSTE I STANIŠNE TIPOVE
HR2001367, I dio Korčule



DUBROVAČKO NERETVANSKA ŽUPANIJA



GRAD KORČULA

URBANISTIČKI PLAN UREĐENJA POLAČIŠTA

Županija:	DUBROVAČKO NERETVANSKA ŽUPANIJA		
Grad:	GRAD KORČULA		
Naziv prostornog plana:	URBANISTIČKI PLAN UREĐENJA POLAČIŠTA		
Naziv kartografskog prikaza:	UVJETI KORIŠTENJA, UREĐENJA I ZAŠTITE POVRŠINA - EKOLOŠKA MREŽA		
Broj kartografskog prikaza:	3.2	Mjerilo kartografskog prikaza:	1:1000
Odluka o izradi izmjena i dopuna UPU-a:	Odluka predstavničkog tijela o donošenju plana :		
Službeni glasnik Grada Korčule, 9/19	Službeni glasnik Grada Korčule, 1/19		
Javna rasprava (datum objave):	Javni uvid otkidan:		
"Slobodna Dalmacija", 21. rujna 2018.	od 1. listopada 2018. do 30. listopada 2018.		
Pečat upravnog tijela odgovornog za provođenje javne rasprave:	Odgovorna osoba za provođenje javne rasprave:		
	Ivan Bilić, ing. grad.		
Suglasnost na Plan prema članku 108. Zakona o prostornom uređenju ("Narodne novine", 153/13, 65/17, 114/18) Klasa: 350-02/18-13/1, URBROJ: 531-05-1-19-2, od 7. siječnja 2018.			
Pravna osoba koja je izradila Plan:	GISplan d.o.o - SPLIT		
Pečat pravne osobe koja je izradila Plan:	Odgovorna osoba:		
	Ines Berleugi, dia		
Odgovorni voditelj izrade Plana:	Ines Berleugi, dia		
Stručni tim u izradi Plana:	Ivan Žižo, mag.ing.geod.et.geoinf. Nivesa Batić, dipl.oec. Maja Nešović, mag.ing.arh. Dijana Vrdoljak, dipl.ing.grad. Jelena Bionda, mag.ing.arh. Silvija Žukan, dipl.ing.arh.		
Pečat predstavničkog tijela:	Predsjednik predstavničkog tijela:		
	Marko Stokanić, ing.		
Istožetnost ovog prostornog plana s izvornikom objavljuje:	Pečat nadležnog tijela:		

Geodet Korčula d.o.o. Opatići naselje 45, Korčula
e-mail: miodica@geodet.hr
tel: 020 812 500 / 091 883 0835

Projektant: ŽUPANIJSKA LUČKA UPRAVA KORČULA
KORČULA PORT AUTHORITY
Trg Petra Zrinskih 7, Korčula
IB: 11940392327

Predmet: Geodetski radovi izrade
Novo naselje, Korčula, katastarski list 10 Žrnovo

vrsta: Posredna geodetska podloga
datum: Pril. 01/2018 mjerilo: 1:1000
datum: veljača, 2018. list: 19. Žrnovo