

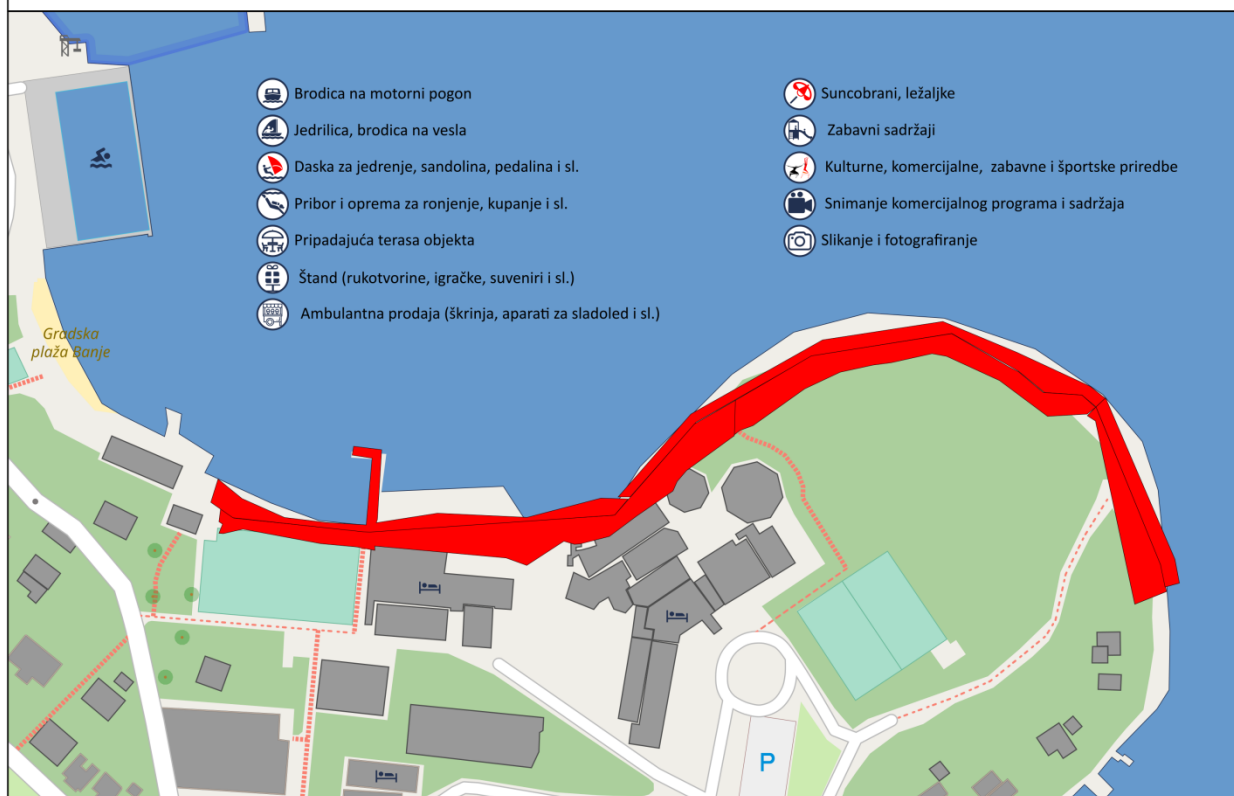
# GODIŠNJI PLAN

## upravljanja pomorskim dobrom na području Grada Korčule za 2020. godinu-grafički prikaz mikrolokacija



### 3. PLAŽA ISPRED HOTELA LIBURNA I PARK

Čest. zem. 438/2, 438/3, 437/3, 436/39, 436/40, 424/1



Projekt: Godišnji plan upravljanja pomorskim dobrom - Grad Korčula / Karta: [www.visimedia.hr](http://www.visimedia.hr)  
Map data © 2020 Openstreetmap contributors (see <http://osm.org/copyright>)

### 4. PLAŽA BANJE

Čest. zem. 424/2, 421/2, 422/2, 406/4, 406/1, 406/3, 421/3, 422/3, 427/3, čest.. zgr. \*671/1, \*671/2



Projekt: Godišnji plan upravljanja pomorskim dobrom - Grad Korčula / Karta: [www.visimedia.hr](http://www.visimedia.hr)  
Map data © 2020 Openstreetmap contributors (see <http://osm.org/copyright>)

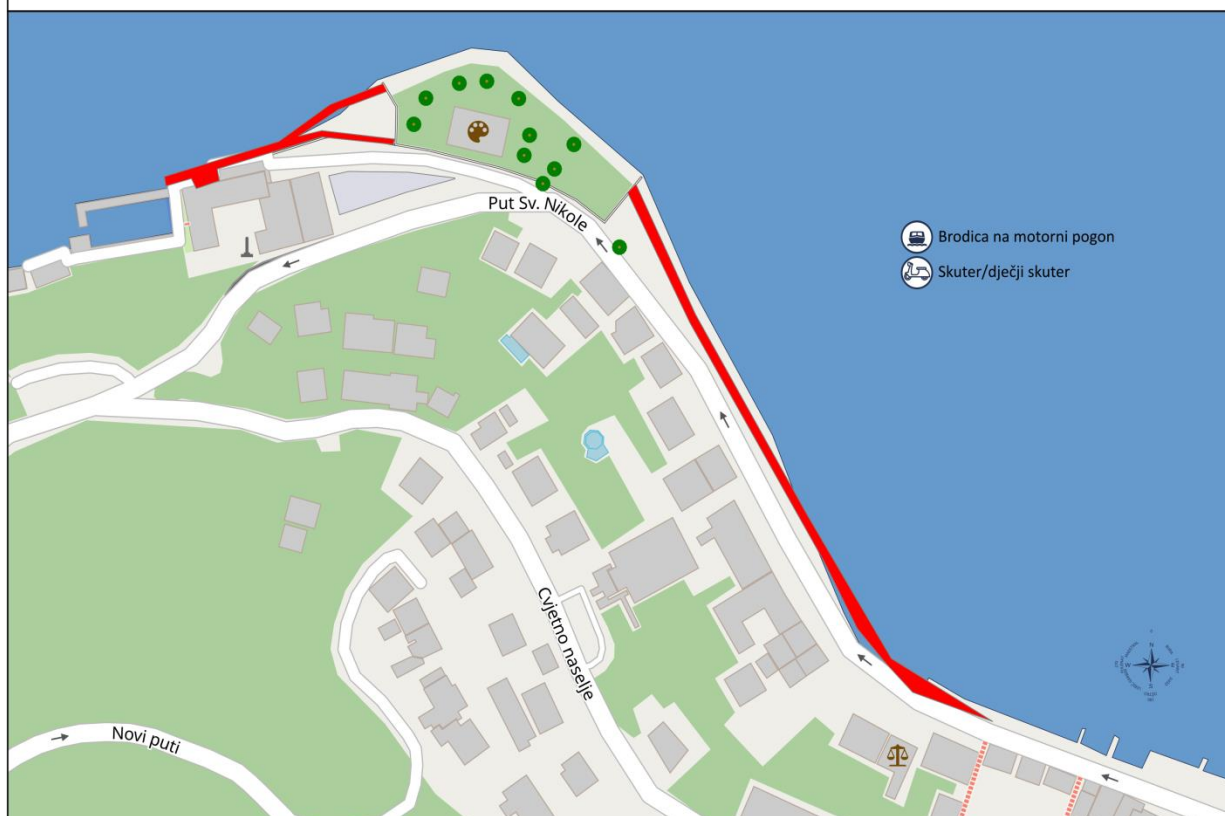
## 5. RIVA U KORČULI; ACI MARINA

Čest. zem. 1003/1



## 6. PUT SV. NIKOLE

Čest. zem. 136/2



Projekt: Godišnji plan upravljanja pomorskim dobrom - Grad Korčula / Karta: [www.visimedia.hr](http://www.visimedia.hr)  
Map data © 2020 Openstreetmap contributors (see <http://osm.org/copyright>)

## 7. PLAŽA U MEDVINJAKU

Čest. zem. 9119/7, 9122/1



Projekt: Godišnji plan upravljanja pomorskim dobrom - Grad Korčula / Karta: [www.visimedia.hr](http://www.visimedia.hr)  
Map data © 2020 Openstreetmap contributors (see <http://osm.org/copyright>)



## 8. PLAŽE U ŽRNOVSKOJ BANJI

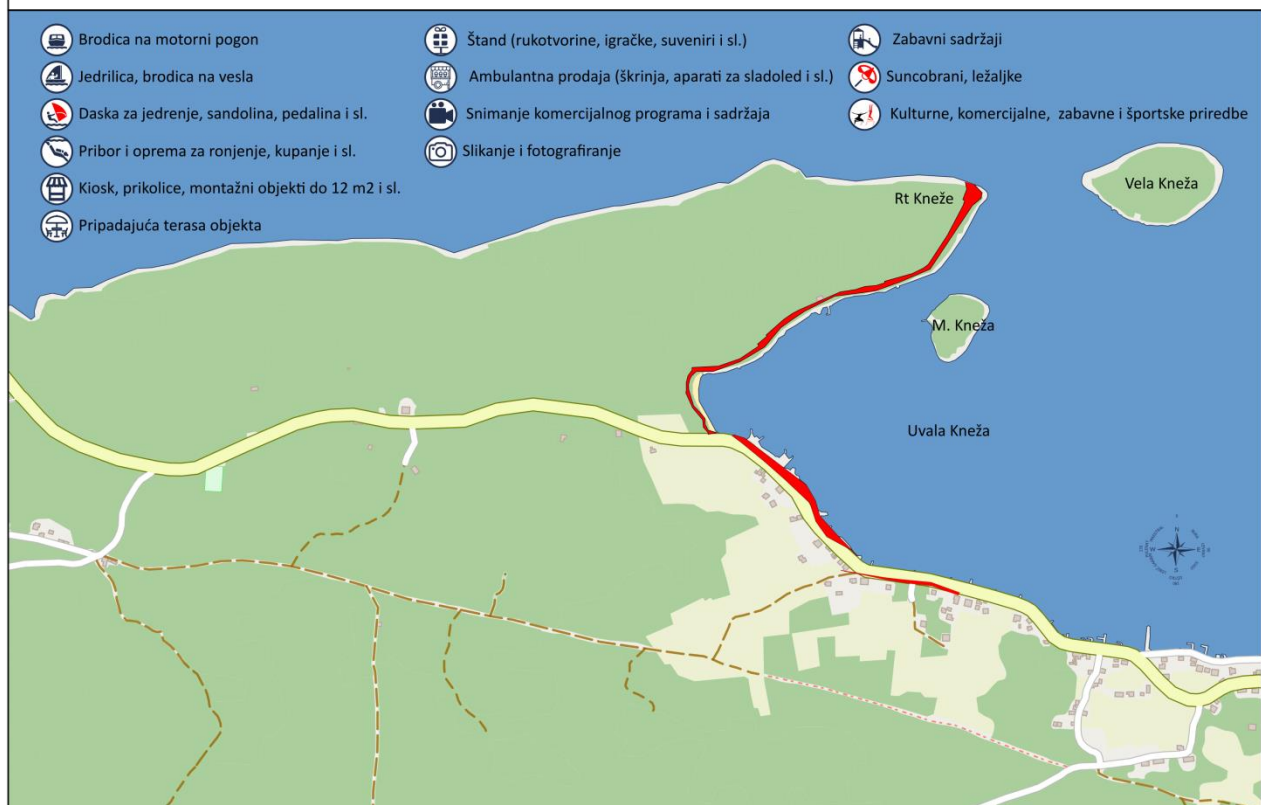
Čest. zem. 10346/2, 9137/2 9152/2



Projekt: Godišnji plan upravljanja pomorskim dobrom - Grad Korčula / Karta: www.visimedia.hr  
Map data © 2020 Openstreetmap contributors (see <http://osm.org/copyright>)

## 9. PLAŽA U KNEŽAMA

Čest. zem. 1255/41, 2438, 1360



Projekt: Godišnji plan upravljanja pomorskim dobrom - Grad Korčula / Karta: www.visimedia.hr  
Map data © 2020 Openstreetmap contributors (see <http://osm.org/copyright>)

## 10. OTOK BADIJA

Čest. zem. 660/2, 664/1, 659/11, 659/4, 660/7, 663, 676/1, 676/3



Projekt: Godišnji plan upravljanja pomorskim dobrom - Grad Korčula / Karta: www.visimedia.hr  
Map data © 2020 Openstreetmap contributors (see <http://osm.org/copyright>)

## 11. PAVJA LUKA

Čest. zem. 4781/2 k.o. Žrnovo



Projekt: Godišnji plan upravljanja pomorskim dobrom - Grad Korčula / Karta: www.visimedia.hr  
Map data © 2020 Openstreetmap contributors (see <http://osm.org/copyright>)

## 12. TRI ŽALA

Čest. zem. 9402/17, 9285/2, k.o. Žrnovo



Projekt: Godišnji plan upravljanja pomorskim dobrom - Grad Korčula / Karta: www.visimedia.hr  
Map data © 2020 Openstreetmap contributors (see <http://osm.org/copyright>)

## 13. UVALA VAJA

Čest. zem. 3279/11 k.o. Račišće



Projekt: Godišnji plan upravljanja pomorskim dobrom - Grad Korčula / Karta: www.visimedia.hr  
Map data © 2020 Openstreetmap contributors (see <http://osm.org/copyright>)



## 14. UVALA SAMOGRAD

Čest. zem. 2604, 4648 k.o. Račišće











- |  |   |
|--|---|
|  Brodica na motorni pogon                     |  Ambulantna prodaja (škrinja, aparati za sladoled i sl.) |
|  Jedrilica, brodica na vesla                  |  Zabavni sadržaji  |
|  Skuter/dječji skuter                         |  Suncobrani, ležaljke                                    |
|  Sredstvo za vuču s opremom                   |  Kulturne, komercijalne, zabavne i športske priredbe     |
|  Daska za jedrenje, sandolina, pedalina i sl. |  Snimanje komercijalnog programa i sadržaja              |
|  Pribor i oprema za ronjenje, kupanje i sl.   |  Slikanje i fotografiranje                               |
|  Štand (rukotvorine, igračke, suveniri i sl.) |   |



Projekt: Godišnji plan upravljanja pomorskim dobrom - Grad Korčula / Karta: www.visimedia.hr  
Map data © 2020 Openstreetmap contributors (see <http://osm.org/copyright>)

## 15. UVALA RAČIŠĆE

Čest. zem. 3/3, 1/4, 3293/5, 3347 k.o. Račišće

- |  |   |
|--|---|
|  Brodica na motorni pogon                     |  Ambulantna prodaja (škrinja, aparati za sladoled i sl.) |
|  Jedrilica, brodica na vesla                  |  Zabavni sadržaji  |
|  Daska za jedrenje, sandolina, pedalina i sl. |  Suncobrani, ležaljke                                    |
|  Pribor i oprema za ronjenje, kupanje i sl.   |  Kulturne, komercijalne, zabavne i športske priredbe     |
|  Štand (rukotvorine, igračke, suveniri i sl.) |  Snimanje komercijalnog programa i sadržaja              |
|  Slikanje i fotografiranje                    |   |



Projekt: Godišnji plan upravljanja pomorskim dobrom - Grad Korčula / Karta: www.visimedia.hr  
Map data © 2020 Openstreetmap contributors (see <http://osm.org/copyright>)



## 16. PUPNATSKA LUKA

Čest. zem. 3597, 3591/2 k.o. Pupnat



Projekt: Godišnji plan upravljanja pomorskim dobrom - Grad Korčula / Karta: www.visimedia.hr  
Map data © 2020 Openstreetmap contributors (see <http://osm.org/copyright>)

## 16. KOROMAČINA

Čest. zem. 2858/2, 3050/2 k.o. Pupnat



Projekt: Godišnji plan upravljanja pomorskim dobrom - Grad Korčula / Karta: www.visimedia.hr  
Map data © 2020 Openstreetmap contributors (see <http://osm.org/copyright>)

## 18. ŽITNA

Čest. zem. 2371/2, 2207/5 k.o. Čara



Projekt: Godišnji plan upravljanja pomorskim dobrom - Grad Korčula / Karta: www.visimedia.hr  
Map data © 2020 Openstreetmap contributors (see <http://osm.org/copyright>)

## 19. ZAVALATICA

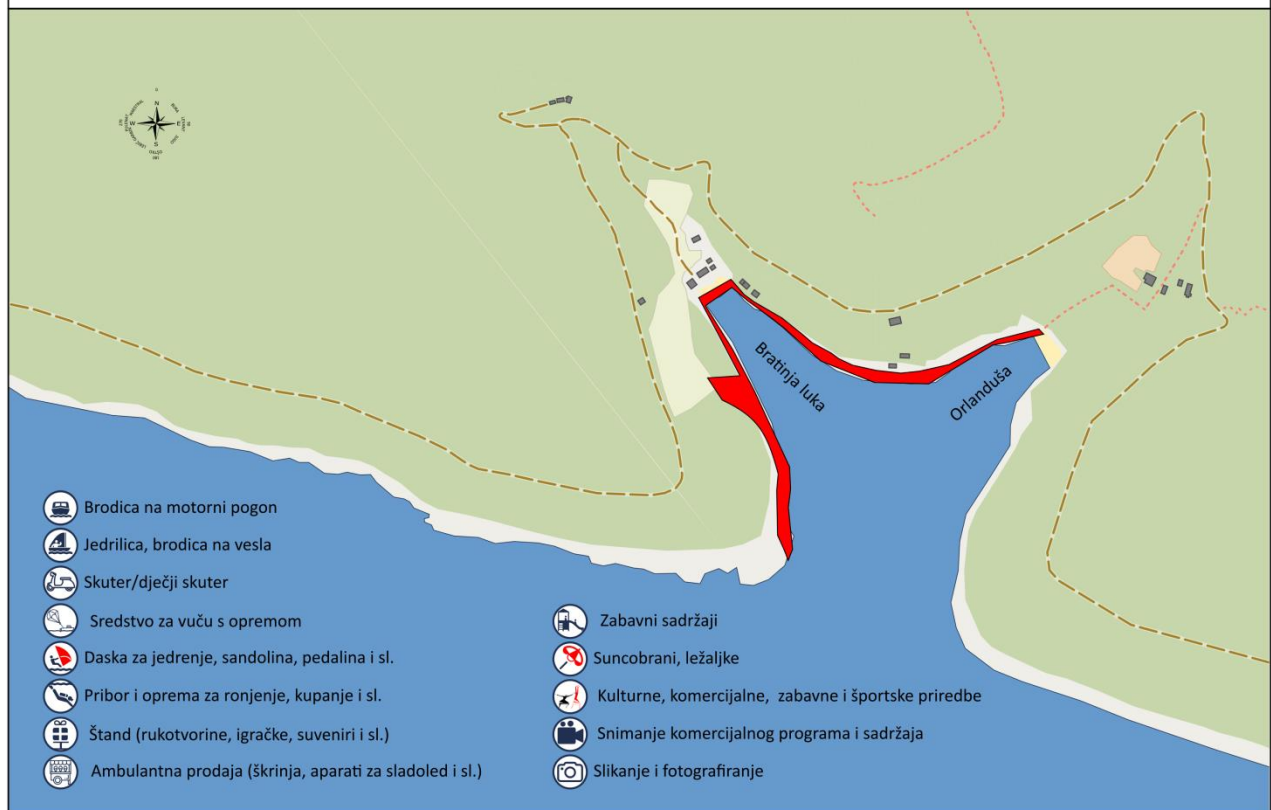
Čest. zem. 2378/125, 2378/2, 4495/2, 2371/2 K.O. Čara



Projekt: Godišnji plan upravljanja pomorskim dobrom - Grad Korčula / Karta: www.visimedia.hr  
Map data © 2020 Openstreetmap contributors (see <http://osm.org/copyright>)

## 20. UVALA ORLANDUŠA

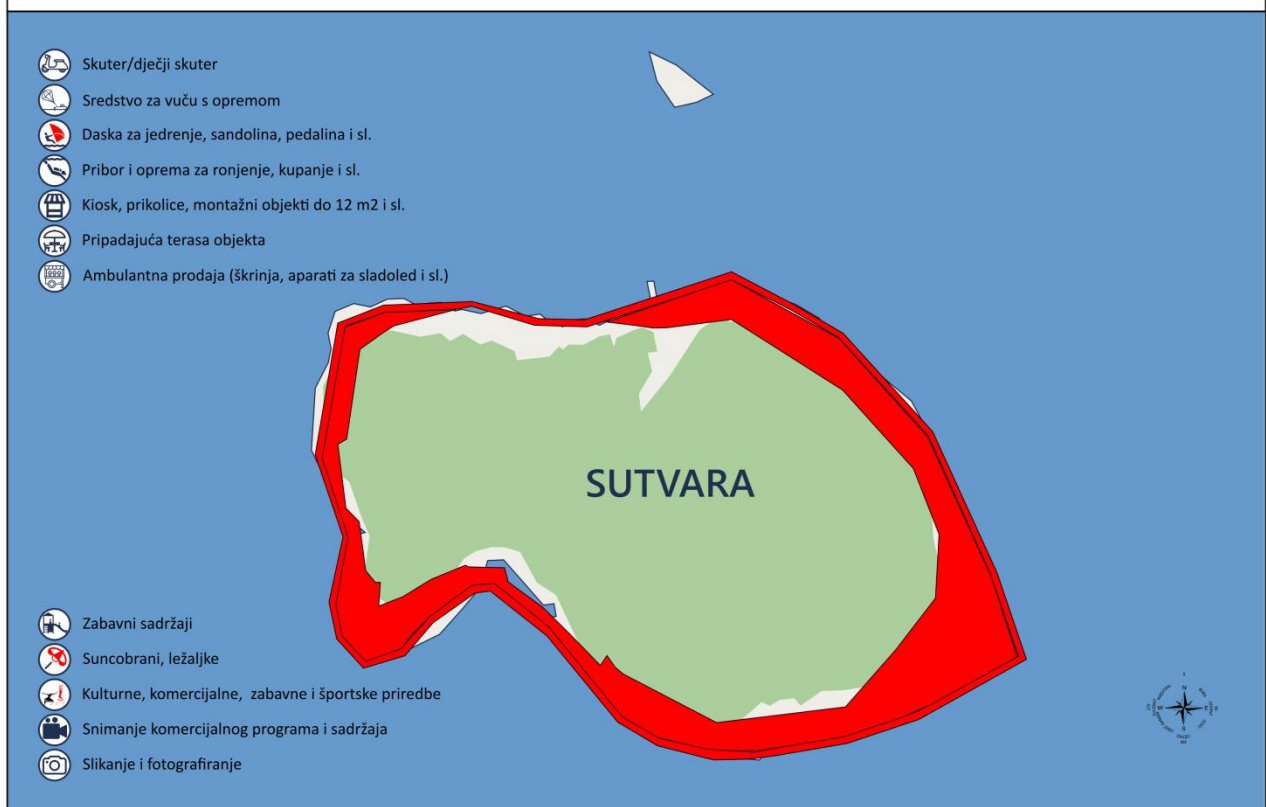
Čest. zem. 4781/1; K.O. Žrnovo



Projekt: Godišnji plan upravljanja pomorskim dobrom - Grad Korčula / Karta: [www.visimedia.hr](http://www.visimedia.hr)  
Map data © 2020 Openstreetmap contributors (see <http://osm.org/copyright>)

## 21. OTOK SUTVARA

Čest. zem. 913/1, 913/2; K.O. Korčula

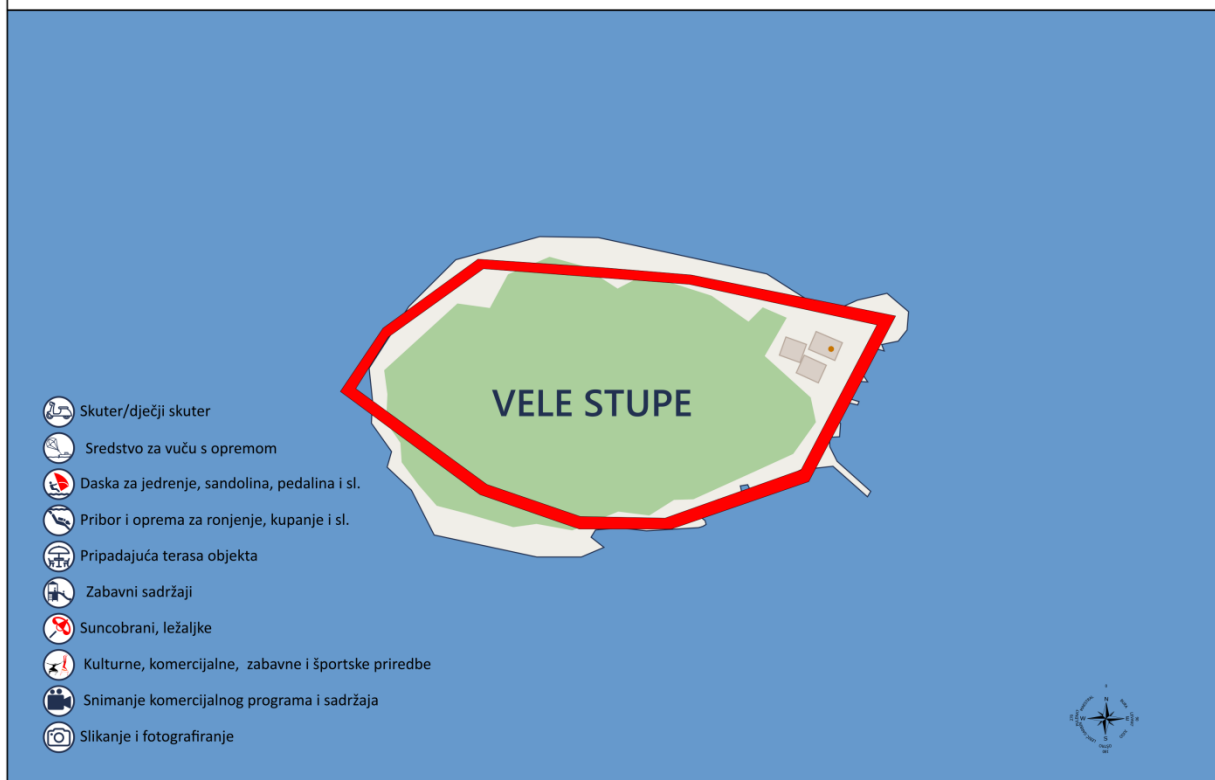


Projekt: Godišnji plan upravljanja pomorskim dobrom - Grad Korčula / Karta: [www.visimedia.hr](http://www.visimedia.hr)  
Map data © 2020 Openstreetmap contributors (see <http://osm.org/copyright>)



## 22. OTOK VELE STUPE

Čest. zem. 918/2; K.O. Korčula



Projekt: Godišnji plan upravljanja pomorskim dobrom - Grad Korčula / Karta: [www.visimedia.hr](http://www.visimedia.hr)  
Map data © 2020 Openstreetmap contributors (see <http://osm.org/copyright>)

## 23. OTOK KAMENJAK

Čest. zem. 680/2; K.O. Korčula



Projekt: Godišnji plan upravljanja pomorskim dobrom - Grad Korčula / Karta: [www.visimedia.hr](http://www.visimedia.hr)  
Map data © 2020 Openstreetmap contributors (see <http://osm.org/copyright>)

## 24. OTOK PLANJAK

Čest. zem. 678/5; K.O. Korčula



Projekt: Godišnji plan upravljanja pomorskim dobrom - Grad Korčula / Karta: www.visimedia.hr  
Map data © 2020 Openstreetmap contributors (see <http://osm.org/copyright>)

## 25. OTOK MAJSAN

Čest. zem. 920/2; K.O. Korčula



Projekt: Godišnji plan upravljanja pomorskim dobrom - Grad Korčula / Karta: www.visimedia.hr  
Map data © 2020 Openstreetmap contributors (see <http://osm.org/copyright>)

## 26. VALA ČAVIĆA

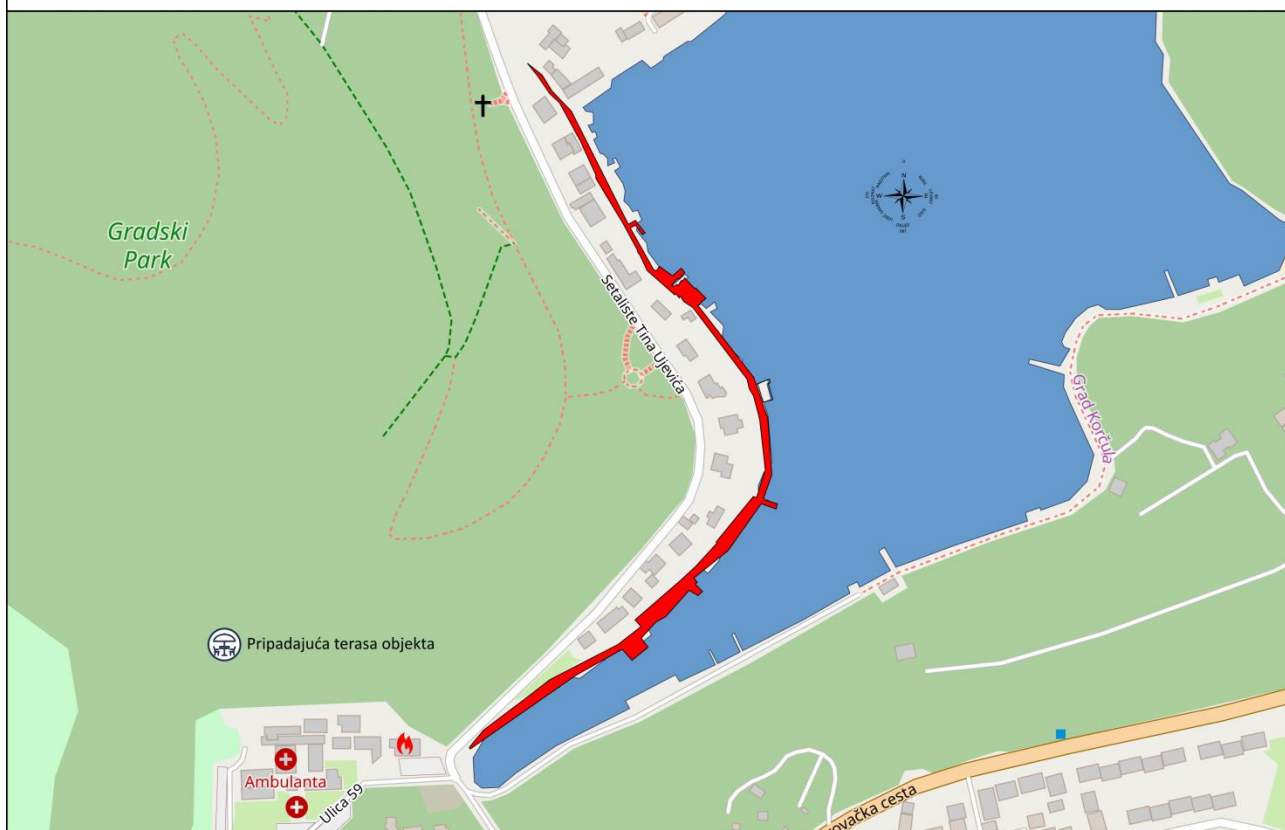
Čest. zem. 2205/7, 2206/3; K.O. Čara



Projekt: Godišnji plan upravljanja pomorskim dobrom - Grad Korčula / Karta: www.visimedia.hr  
Map data © 2020 Openstreetmap contributors (see <http://osm.org/copyright>)

## 27. KALAC

Čest. zem. 441/2; K.O. Korčula



Projekt: Godišnji plan upravljanja pomorskim dobrom - Grad Korčula / Karta: www.visimedia.hr  
Map data © 2020 Openstreetmap contributors (see <http://osm.org/copyright>)