



REPUBLIKA HRVATSKA
DUBROVAČKO – NERETVANSKA ŽUPANIJA
GRAD KORČULA
Gradonačelnik

KLASA: 350-01/17-01/03
URBROJ: 2138/01-02-19-132
Korčula, 16. rujna 2019.

**Predmet: Izrada III. Izmjena i dopuna Prostornog plana uređenja Grada Korčule
- evidencija postupka**

Sukladno Zakonu o zaštiti okoliša („Narodne novine“ broj 80/13, 153/13 i 78/15) Grad Korčula pokrenuo je postupak o utvrđivanju potrebe izrade strateške procjene utjecaja na okoliš III. Izmjena i dopuna Prostornog plana uređenja Grada Korčule.

Postupak je započeo zahtjevom Grada Korčule Upravnom odjelu za zaštitu okoliša i prirode Dubrovačko – neretvanske županije – prilog 1.

Uz zahtjev dostavljeno je:

1. Nacrt Odluke o izradi III. Izmjena i dopuna Prostornog plana uređenja Grada Korčule – prilog 2;
2. Nacrt Odluke o započinjanju postupka ocjene o potrebi strateške procjene utjecaja III. Izmjena i dopuna Prostornog plana uređenja Grada Korčule na okoliš – prilog 3;
3. Popunjen obrazac iz Priloga II. Uredbe o strateškoj procjeni utjecaja strategije plana i programa na okoliš („Narodne novine“, broj 3/17). – prilog 4.

Upravni odjel za zaštitu okoliša i prirode Dubrovačko – neretvanske županije očitovao se na navedeni zahtjev mišljenjem da je potrebno provesti postupak Ocjene o potrebi strateške procjene utjecaja Plana na okoliš – prilog 5.

Sukladno navedenom mišljenju i propisima, dalje se provodi postupak Ocjene o potrebi strateške procjene utjecaja na okoliš.

Gradonačelnik Grada Korčule je 1. srpnja 2019., nakon zaprimljenog mišljenja Upravnog odjela za zaštitu okoliša i prirode Dubrovačko – neretvanske županije, donio Odluku o započinjanju postupka ocjene o potrebi strateške procjene utjecaja III. Izmjena i dopuna Prostornog plana uređenja Grada Korčule na okoliš – prilog 6.

Odluka je objavljena U Službenom glasniku Grada Korčule broj 7/19. – prilog 7.

Dana 8. srpnja 2019. Gradonačelnik je Upravnom odjelu za komunalne poslove i zaštitu okoliša DNŽ podnio zahtjev za prethodnom ocjenom Plana za ekološku mrežu – prilog 8.

List: 1.

Dana 8. srpnja 2019. Gradonačelnik Grada Korčule je zatražio od javnopravnih tijela mišljenja o potrebi izrade strateške procjene utjecaja Plana na okoliš – prilog 9.

Uz zahtjev dostavljeno je:

1. Nacrt odluke o izradi III. izmjena i dopuna Prostornog plana uređenja Grada Korčule – prilog 10.
2. Odluku o započinjanju postupka Ocjene o potrebi strateške procjene utjecaja III. izmjena i dopuna Prostornog plana uređenja Grada Korčule na okoliš;
3. Popunjen obrazac iz Priloga II. Uredbe – prilog 11;
4. Mišljenje Upravnog odjela za zaštitu okoliša i prirode DNŽ, KLASA:351-01/18-0120, URBROJ: 2117/1-09/2-19-04, od 10. lipnja 2019.

Potencijalno zainteresirane osobe, upoznate su s postupkom na slijedeći način:

- obaviješću objavljenoj na oglasnim pločama Grada Korčule, te na Radio Korčuli – prilog 12;
- obaviješću objavljenoj na web stranici Grada Korčule - prilog 13;
- obaviješću objavljenoj u dnevnom tisku „Slobodna Dalmacija“ – prilog 14;

Svoje očitovanje do 16. rujna 2019. dostavili su sljedeća tijela i osobe:

1. Ministarstvo zaštite okoliša i energetike, Uprava za procjenu utjecaja na okoliš i održivo gospodarenje otpadom – prilog 15;
2. Ministarstvo zaštite okoliša i energetike – prilog 16;
3. Ministarstvo kulture, Uprava za zaštitu kulturne baštine, Konzervatorski odjel u Dubrovniku, Cvijete Zuzorić 6, Dubrovnik; – prilog 17.

Ministarstvo zaštite okoliša i energetike, Uprava za procjenu utjecaja na okoliš i održivo gospodarenje otpadom u svom očitovanju navodi da ne sudjeluje u postupcima ocjene strateške procjene na lokalnoj razini.

Ministarstvo zaštite okoliša i energetike u svom očitovanju navodi da nije nadležna te zahtjev Grada Korčule prosljeđuje Upravnom odjelu za komunalne poslove i zaštitu okoliša DNŽ, kao nadležnoj instituciji.


Ministarstvo kulture, Uprava za zaštitu kulturne baštine, Konzervatorski odjel u Dubrovniku u svom očitovanju navodi da nema potrebe za izradom Strateške procjene utjecaja na okoliš.

Svoje očitovanje u zakonskom roku od 30 dana od dana primitka zahtjeva za davanje mišljenja nisu dostavili:

1. Dubrovačko-neretvanska županija, Upravni odjel za prostorno uređenje i gradnju, Vukovarska 16, 20000 Dubrovnik,
2. Dubrovačko-neretvanska županija, Upravni odjel za komunalne poslove i zaštitu okoliša, Vukovarska 16, 20000 Dubrovnik,
3. Dubrovačko-neretvanska županija, Upravni odjel za društvene djelatnosti, Pred Dvorom 1, 20000 Dubrovnik,
4. Dubrovačko-neretvanska županija, Upravni odjel za gospodarstvo i more, Pred dvorom 1, 20000 Dubrovnik,

5. Javna ustanova za upravljanje zaštićenim dijelovima prirode Dubrovačko-neretvanske županije, Branitelja Dubrovnika 41, 20000 Dubrovnik.

GRADONAČELNIK
Andrija Fabris ing.



List: 3.



REPUBLIKA HRVATSKA
DUBROVAČKO-NERETVANSKA ŽUPANIJA
GRAD KORČULA
Gradonačelnik

KLASA: 350-01/17-01/03
URBROJ: 2138/01-02-19-100
Korčula, 25. travnja 2019.

Dubrovačko-neretvanska županija
Upravni odjel za komunalne poslove
i zaštitu okoliša
Vukovarska 16
20000 Dubrovnik

Predmet: Zahtjev za davanje mišljenja o potrebi strateške procjene

Poštovani,

Grad Korčula namjerava pokrenuti III. izmjene i dopune Prostornog plana uređenja Grada Korčule, te smo Vas dopisom od 5. veljače 2018. (naša KLASA: 350-01/17-01/03, naš URBROJ: 2138/01-02-18-14) zatražili mišljenje je li za predmetne izmjene i dopune Prostornog plana uređenja Grada Korčule potrebno provesti postupak strateške procjene ili postupak ocjene o potrebi strateške procjene za izmjene i dopune predmetnog plana.

Vašim dopisom (Vaša KLASA: 351-01/18-01/20, Vaš URBROJ: 2117/1-53/2-18-02 od 19. veljače 2018.) dali ste mišljenje kako je za izmjene i dopune predmetnog plana potrebno provesti stratešku procjenu utjecaja izmjena i dopuna plana na okoliš.

U istom dopisu ste dodatno naglasili da, sukladno tumačenju Ministarstva zaštite okoliša i energetike, nakon provedbe strateške procjene utjecaja na okoliš Izmjena i dopuna Prostornog plana Dubrovačko-neretvanske županije i donošenja istog, možemo ponovno uputiti zahtjev za mišljenjem iz članka 66. Zakona o zaštiti okoliša kako biste nanovo mogli utvrditi je li za predmetni plan primjenjiva odredba članka 69. Zakona o zaštiti okoliša.

Slijedom navedenog, a s obzirom da su usvojene Izmjene i dopune Prostornog plana Dubrovačko-neretvanske županije (objavljene u Službenom glasniku Dubrovačko-neretvanske županije 2/19) ponavljamo predmetni zahtjev te Vam s tim u svezi dostavljamo:

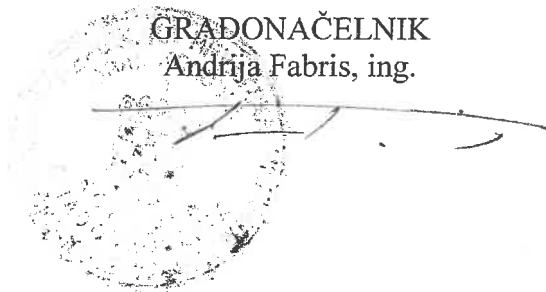
1. Nacrt odluke o izmjenama i dopunama III. izmjena i dopuna Prostornog plana uređenja Grada Korčule
2. Nacrt odluke o započinjanju postupka ocjene o potrebi strateške procjene utjecaja plana na okoliš u kojoj su sadržana programska polazišta i ciljevi izrade

3. Ispunjen Prilog II.

S poštovanjem.



GRADONAČELNIK
Andrija Fabris, ing.



Prilog:
- kao u dopisu

Dostaviti:
1. Naslovu;
2. U spis.

Odluka o izradi izmjena i dopuna Prostornog plana uređenja Grada Korčule | nacrt prijedloga |

PREDLAGATELJ: GRADONAČELNIK

NACRT

Na temelju članka 86. Zakona o prostornom uređenju (NN 153/13, 65/17, 114/18; dalje: Zakon), te članka __ Statuta Grada Korčule (Službeni glasnik Grada Korčule __), a u skladu s Odlukom o usvajanju Nacrta prijedloga odluke o izradi III. izmjena i dopuna Prostornog plana uređenja Grada Korčule (Službeni glasnik Grada Korčule 8/17) te donesenoj Odluci kojom se utvrđuje da za nije potrebno provesti stratešku studiju utjecaja III. izmjena i dopuna Prostornog plana uređenja Grada Korčule na okoliš (Službeni glasnik Grada Korčule __/__) Gradsko vijeće Grada Korčule je na sjednici održanoj _____ 2019. godine donijelo je

ODLUKU

o izradi

III. izmjena i dopuna Prostornog plana uređenja Grada Korčule

OPĆE ODREDBE I PRAVNA OSNOVA ZA IZRADU I DONOŠENJE

Članak 1.

(1) Donosi se Odluka o izradi III. izmjena i dopuna Prostornog plana uređenja Grada Korčule (dalje u tekstu: Odluka).

(2) Za potrebe izrade i donošenja Izmjena i dopuna (dalje u tekstu: ID) Prostornog plana uređenja Grada Korčule (Službeni glasnik Grada Korčule 2/03, 3/08, 3/11, 5/11, 10/15, 9/16; dalje: PPUG), Odlukom se utvrđuju:

(a) pravna osnova za izradu i donošenje;

(b) razlozi za donošenje;

(c) obuhvat;

(d) sažeta ocjena stanja u obuhvatu;

(e) ciljevi i programska polazišta;

(f) popis sektorskih strategija, planova, studija i drugih dokumenata propisanih posebnim zakonima kojima, odnosno u skladu s kojima se utvrđuju zahtjevi za izradu plana;

(g) način pribavljanja stručnih rješenja;

(h) popis javnopravnih tijela određenih posebnim propisima koja daju zahtjeve za izradu plana te drugih sudionika korisnika prostora koji trebaju sudjelovati u izradi

List: 6.

- (i) planirani rok za izradu plana, odnosno njegovih pojedinih faza;
 - (j) izvori financiranja izrade prostornog plana;
 - (k) vrsta i način pribavljanja katastarskih planova i odgovarajućih geodetskih podloga;
 - (l) završne odredbe.
- (3) Pravna osnova za izradu i donošenje ID PPUG određena je člancima 81.-113. te člancima 197. i 198. Zakona.
- (4) Sukladno članku 81. stavcima 1. i 2. Zakona, nositelj izrade ID PPUG je upravni odjel Grada Korčule nadležan za poslove prostornog uređenja (dalje u tekstu: Nositelj).
- (5) Osoba odgovorna za provedbu postupka izrade i donošenja ID PPUG sukladno ovoj odluci ispred Nositelja je pročelnik upravnog odjela Grada Korčule nadležnog za poslove prostornog uređenja.

RAZLOZI ZA DONOŠENJE

Članak 2.

- (1) Osnovni razlozi za donošenje ID PPUG su:
- (a) usklađenje s Prostornim planom Dubrovačko-neretvanske županije (Službeni glasnik Dubrovačko-neretvanske županije 6/03,3/05, 7/10,4/12, 9/13, 2/15, 7/16, 2/19 i NN 10/15; dalje: PPDNŽ), posebice u odnosu na planiranje izdvojenih građevinskih područja izvan naselja;
 - (b) usklađenje PPUG s posebnim propisima donesenim od stupanja na snagu PPUG te sa zahtjevima javnopravnih tijela koji će se prikupiti u postupku izrade ID PPUG;
 - (c) osnovna usklađenja terminologije PPUG sa Zakonom i Zakonom o gradnji (NN 153/13, 20/17; dalje: ZG);
 - (d) izrada grafičkog dijela PPUG na katastarskim i topografskim podlogama u službenoj kartografskoj projekciji Republike Hrvatske HTRS96/TM sukladno Uredbi o informacijskom sustavu prostornog uređenja (NN 115/15).
 - (e) preispitivanje te moguće prihvaćanje zaprimljenih prijedloga odnosno inicijativa za izradu izmjena i dopuna PPUG temeljem Javnog poziva za iskaz interesa za izmjenu i/ili dopunu Prostornog plana uređenja Grada Korčule (klasa: 350-01/17-01/03, urbroj: 2138/01-02-18-15 od 6. veljače 2018.) i odgovarajuće stručne analize pristiglih zahtjeva od strane posebnog povjerenstva Grada Korčule za prostorni razvoj te kroz propisani postupak izrade i donošenja ID PPUG, prihvaćanje zaprimljenih prijedloga uključuje i točkasta proširenja te zamjene rubnih čestica građevinskih područja, u skladu

sa ograničenjima koja proizlaze iz Zakona, PPDNŽ kao i prenamjenu isključivih namjena unutar građevinskih područja naselja;

(f) poboljšanja određenih prostorno-planskih rješenja PPUG od interesa za razvoj Grada.

(2) Donošenjem ID PPUG sukladno stavku 1. ovog članka trebaju se osigurati jasni i provedivi prostorno-planski preduvjeti za brži, kvalitetno upravljani, prostorni i opći razvoj, a s konačnim općim ciljem i svrhom - podizanjem kvalitete življenja na području Grada Korčule.

OBUH VAT

Članak 3.

(1) Obuhvat ID PPUG istovjetan je obuhvatu PPUG tj. zakonom utvrđenim granicama Grada Korčule.

(2) Temeljem razloga navedenih u članku 2., a sukladno ciljevima i programskim polazištima utvrđenim u članku 5. Odluke, izmijenit će se i dopuniti kartografski prikazi i tekstualni dio PPUG u odgovarajućim dijelovima.

SAŽETA OCJENA STANJA U OBUHVATU

Članak 4.

(1) Sažeta ocjena stanja u obuhvatu ID PPUG glasi kako slijedi:

(a) stanje u obuhvatu ocjenjuje se razmjerno povoljnim u svjetlu činjenice da se ne uočavaju značajniji devastacijski, protuzakoniti ili slični negativni procesi odstupanja od rješenja i odredbi PPUG;

(b) ukupni razvojni procesi na području Grada upućuju na dinamičan razvoj naselja te potrebu revizije granica građevinskih područja naselja u skladu s kriterijima utvrđenim Zakonom i PPDNŽ kao i reviziju izdvojenih građevinskih područja izvan naselja iz razloga usklađenja s PPDNŽ;

(c) ocjenjuje se kako je unutar naselja Korčula potrebno revidirati opravdanost planiranih isključivih namjena, a u svrhu svrsishodnijeg i ekonomičnijeg razvoja naselja Korčula.

CILJEVI I PROGRAMSKA POLAZIŠTA

Članak 5.

(1) Utvrđuju se sljedeći ciljevi i programska polazišta ID PPUG:

- (a) izvršiti nužne izmjene i dopune radi usklađenja s PPDNŽ;
 - (b) izvršiti nužne izmjene i dopune provedbenih odredbi radi usklađenja sa Zakonom i ZG (ponajprije terminološke prirode te ostale čija se nužnost utvrdi u postupku izrade i donošenja ID PPUG);
 - (c) izvršiti nužne izmjene i dopune radi usklađenja s posebnim propisima, odnosno izvršiti nužne izmjene i dopune koje mogu proizaći iz zahtjeva za izradu Plana koji će se dobiti od javnopravnih tijela određenih posebnim propisima;
 - (d) izraditi grafički dio PPUG na katastarskim i topografskim podlogama u službenoj kartografskoj projekciji Republike Hrvatske HTRS96/TM sukladno Uredbi o informacijskom sustavu prostornog uređenja (NN 115/15);
 - (e) točkasta revizija planiranih isključivih namjena, sukladno zaprimljenim zahtjevima i razvojnim potrebama Grada Korčule.
 - (f) izvršiti izmjene proizašle iz zaprimljenih prijedloga odnosno inicijativa za izradu ID PPUG, uključivo i točkaste izmjene granice građevinskih područja, a koji se ocijene opravdanima i utemeljenima; pritom će se razmatrati oni zahtjevi koji pristignu temeljem objavljenog javnog poziva.
 - (g) izvršiti druge poboljšice određenih prostorno-planskih rješenja koji se pokažu od interesa za razvoj Grada.
 - (h) izmjene i dopune čiji su razlozi navedeni u članku 2. ove odluke, te ciljevi i programska polazišta navedeni u prethodnim alinejama ovog stavka, jedine su izmjene i dopune koje će se izvršiti u ovom postupku, pa se zahtjevi i primjedbe izvan ovako utvrđenog opsega neće detaljnije razmatrati niti prihvaćati, niti će se mijenjati druga rješenja u tekstualnom i kartografskom dijelu PPUG.
- (2) Odstupanje od ciljeva i programskih polazišta utvrđenih u prethodnom stavku ovog članka moguće je u slučaju da se u postupku izrade i donošenja ID PPUG utvrdi da su ista u dijelu ili potpuno u suprotnosti sa zahtjevima javnopravnih tijela iz članka 8. ove Odluke, zakonskim i/ili podzakonskim propisima.

POPIS SEKTORSKIH STRATEGIJA, PLANOVA, STUDIJA I DRUGIH
DOKUMENATA PROPISANIH POSEBNIM ZAKONIMA KOJIMA, ODNOSNO U
SKLADU S KOJIMA SE UTVRĐUJU ZAHTJEVI ZA IZRADU

Članak 6.

- (1) Javnopravna tijela određena u članku 8. ove odluke, svako iz područja svog djelokruga, trebaju dostaviti odgovarajuće raspoložive sektorske strategije, planove, studije i druge dokumente propisane posebnim zakonima, na kojima temelje svoje zahtjeve za izradu ID PPUG.

(2) Ako se tijekom izrade pokaže potreba za posebnim stručnim podlogama od značaja za moguća specifična prostorno-planska rješenja, odnosno dodatnom dokumentacijom, one će biti izrađene, odnosno dokumentacija pribavljena te će se dostaviti stručnom izrađivaču prostornog plana.

NAČIN PRIBAVLJANJA STRUČNIH RJEŠENJA

Članak 7.

(1) Stručno rješenje pribavit će se od jednog stručnog izrađivača odabranog u skladu s propisima koji uređuju javnu nabavu.

POPIS JAVNOPRAVNIH TIJELA ODREĐENIH POSEBNIM PROPISIMA KOJA DAJU ZAHTJEVE ZA IZRADU ID PPUG TE DRUGIH SUDIONIKA KORISNIKA PROSTORA KOJI TREBAJU SUDJELOVATI U IZRADI ID PPUG

Članak 8.

(1) Popis javnopravnih tijela određenih posebnim propisima koja daju zahtjeve za izradu ID PPUG te drugih sudionika korisnika prostora koji trebaju sudjelovati u izradi ID PPUG glasi kako slijedi:

1. MINISTARSTVO KULTURE, Uprava za zaštitu kulturne baštine, Konzervatorski odjel u Dubrovniku za područje Dubrovačko-neretvanske županije, Restićeva 7, 20 000 Dubrovnik;
2. MINISTARSTVO ZAŠTITE OKOLIŠA I ENERGETIKE, Uprava za procjenu utjecaja na okoliš i održivo gospodarenje otpadom, Radnička cesta 80, 10 000 Zagreb;
3. MINISTARSTVO ZAŠTITE OKOLIŠA I ENERGETIKE, Uprava za zaštitu prirode, Radnička cesta 80, 10 000 Zagreb;
4. MINISTARSTVO POLJOPRIVREDE, Uprava šumarstva, lovstva i drvne industrije, Planinska 2a, 10 000 Zagreb;
5. URED DRŽAVNE UPRAVE U DNŽ, Služba za gospodarstvo, Vukovarska 16, 20 000 Dubrovnik;
6. MINISTARSTVO POLJOPRIVREDE, Uprava poljoprivrede i prehrambene industrije, Ulica grada Vukovara 78, 10 000 Zagreb;
7. MINISTARSTVO POLJOPRIVREDE, Uprava vodnog gospodarstva, Ulica grada Vukovara 220, 10 000 Zagreb
8. HRVATSKE VODE, VGO za slivove Južnog Jadrana Split, Vukovarska 35, 21 000 Split;

9. HRVATSKE VODE, VGO Split - VGI Opuzen - "Neretva - Korčula", Trg Opuzenske bojne 5, 20 355 Opuzen
10. MINISTARSTVO OBRANE, Uprava za materijalne resurse, Sektor za vojnu infrastrukturu, Služba za vojne nekretnine i zaštitu okoliša, Trg kralja Petra Krešimira IV, 10 000 Zagreb;
11. HRVATSKA REGULATORNA AGENCIJA ZA MREŽNE DJELATNOSTI, Ulica Roberta Frangeša Mihanovića 9, 10 110 Zagreb;
12. MUP – RAVNATELJSTVO CIVILNE ZAŠTIE, Služba civilne zaštite u Dubrovniku, Liechtensteinov put 31, 20 000 Dubrovnik;
13. MUP – POLICIJSKA UPRAVA DUBROVAČKO-NERETVANSKA, Odjel upravnih, inspekcijskih i poslova zaštite i spašavanja, Dr. Ante Starčevića 13, 20 000 Dubrovnik;
14. LUČKA UPRAVA DUBROVAČKO-NERETVANSKE ŽUPANIJE, Vukovarska 2, 20 000 Dubrovnik
15. MINISTARSTVO POMORSTVA, PROMETA I INFRASTRUKTURE, Lučka kapetanija Dubrovnik, Obala Stjepana Radića 37, 20 000 Dubrovnik;
16. MINISTARSTVO POMORSTVA, PROMETA I INFRASTRUKTURE, Lučka kapetanija Dubrovnik - Ispostava Korčula, Obala Franje Tuđmana 1, 20 260 Korčula;
17. MINISTARSTVO DRŽAVNE IMOVINE, Ulica Ivana Dežmana 10, 10 000 Zagreb;
18. JAVNA USTANOVA ZA UPRAVLJANJE ZAŠTIĆENIM PRIRODNIH VRIJEDNOSTIMA NA PODRUČJU DUBROVAČKO NERETVANSKE ŽUPANIJE, Branitelja Dubrovnika 41, 20 000 Dubrovnik
19. HRVATSKE ŠUME d.o.o., Uprava šuma Podružnica (UŠP) Split, Odjel za uređivanje šuma, Kralja Zvonimira 32/III, 21 000 Split
20. NPKLM VODOVOD d.o.o., Put svetog Luke b.b., 20 260 Korčula;
21. HEP - OPERATOR DISTRIBUCIJSKOG SUSTAVA (HEP ODS) D.O.O., DP Elektrojug Dubrovnik, Nikole Tesle 3, 20 000 Dubrovnik;
22. HEP - OPERATOR DISTRIBUCIJSKOG SUSTAVA (HEP ODS) D.O.O., DP Elektrojug Dubrovnik - Pogonski ured Korčula, Strečica 16, 20260 Korčula
23. HRVATSKI OPERATOR PRIJENOSNOG SUSTAVA D.O.O., Kupaska 4, 10000 Zagreb

List: *11.*

24. HRVATSKE CESTE D.O.O., Sektor za razvoj i strateško planiranje, Vončinina 3, 10 000 Zagreb
25. HRVATSKE CESTE D.O.O., Sektor za održavanje i promet, Poslovna jedinica Split - Tehnička ispostava Dubrovnik, Vladimira Nazora 8, 20 000 Dubrovnik
26. ŽUPANIJSKA UPRAVA ZA CESTE NA PODRUČJU DUBROVAČKO-NERETVANSKE ŽUPANIJE, Vladimira Nazora 8, 20 000 Dubrovnik
27. KTD „HOBER“ d.o.o., Hrvatske bratske zajednice 69/II , 20 260 Korčula
28. HRVATSKA AGENCIJA ZA CIVILNO ZRAKOPLOVSTVO, Sektor aerodroma i zaštite zračnog prometa, Ulica Grada Vukovara 284, 10 000 Zagreb
29. ZAVOD ZA PROSTORNO UREĐENJE DUBROVAČKO-NERETVANSKE ŽUPANIJE, Petilovrijenci 2, 20 000 Dubrovnik;
30. DUBROVAČKO-NERETVANSKA ŽUPANIJA, Upravni odjel za prostorno uređenje i gradnju, Ispostava Korčula, Foša 1, 20 260 Korčula;
31. DUBROVAČKO-NERETVANSKA ŽUPANIJA, Upravni odjel za turizam, pomorstvo, poduzetništvo i energetiku, Pred Dvorom 1, 20 000 Dubrovnik;
32. DUBROVAČKO-NERETVANSKA ŽUPANIJA, Upravni odjel za zaštitu okoliša i prirode Vukovarska 16, 20 000 Dubrovnik;
33. DUBROVAČKO-NERETVANSKA ŽUPANIJA, Upravni odjel za ruralni razvoj i poljoprivredu, Ulica Zrinsko-Frankopanska 1, 20355 Opuzen;
34. TURISTIČKA ZAJEDNICA GRADA KORČULE, Obala Dr. Franje Tuđmana 4, 20 260 Korčula
35. MJESNI ODBORI I GRADSKI KOTARI na području Grada Korčule.

(2) Javnopravna tijela određena posebnim propisima te drugi sudionici iz stavka 1. ovog članka bit će pisanim putem obaviješteni o izradi ID PPUG sukladno člancima 90.-92. Zakona, odnosno članku 12. ove odluke.

(3) Nositelj izrade će o izradi ID PPUG obavijestiti javnost na mrežnoj stranici Grada Korčule i kroz informacijski sustav putem Zavoda za prostorni razvoj (dalje u tekstu: Zavod), a pisanim putem bit će obaviještene susjedne jedinice lokalne samouprave: Općina Lumbarda, Općina Orebić, Općina Lastovo i Općina Smokvica.

PLANIRANI ROK ZA IZRADU IDPPUG, ODNOSNO NJEGOVIH POJEDINIH FAZA

Članak 9.

(1) Planiraju se sljedeće faze izrade i njihovo trajanje po donošenju odluke o izradi ID PPUG sukladno članku 86., stavku 3. Zakona:

(a) Nacrt prijedloga – izradit će stručni Izrađivač u roku 60 radnih dana od dana dostave od strane Nositelja zaprimljenih zahtjeva javnopravnih tijela za izradu.

(b) Prijedlog – izradit će stručni Izrađivač u roku 30 radnih dana od dana dostave od strane Nositelja zaključka o utvrđivanju prijedloga ID PPUG za javnu raspravu.

(c) Izvješće o javnoj raspravi o prijedlogu – izradit će stručni Izrađivač u suradnji s Nositeljem izrade u roku 15 radnih dana od isteka roka za davanje pisanih primjedbi u javnoj raspravi.

(d) Nacrt konačnog prijedloga – izradit će stručni Izrađivač u suradnji s Nositeljem u roku 30 radnih dana od završetka izrade Izvješća o javnoj raspravi.

(e) Konačni prijedlog – izradit će stručni Izrađivač u roku 15 radnih dana od dana dostave zaključka Nositelja o utvrđivanju konačnog prijedloga.

(f) Izrada izvornika – izradit će stručni Izrađivač u vidu uvezanih i ovjerenih elaborata sukladno propisima te ih poslati Nositelju, u roku 15 radnih dana od dana dostave od strane Nositelja Odluke o donošenju donesene na gradskom vijeću.

(2) Ukupno vrijeme izrade po navedenim fazama iznosi 165 radnih dana. U navedene faze i rokove nije uračunato vrijeme verifikacije pojedinih faza od strane Nositelja, odnosno nadležnih tijela Općine, trajanje javne rasprave, moguće ponovne javne rasprave (i izrade odgovarajućih izvješća), kao i vrijeme potrebno za ishođenje potrebnih suglasnosti, mišljenja i očitovanja, na što se odnose zakonski utvrđeni rokovi.

(3) Rok za pripremu zahtjeva za izradu javnopravnih tijela i drugih sudionika navedenih u članku 8. ove odluke iznosi 30 radnih dana.

IZVORI FINANCIRANJA IZRADE

Članak 10.

(1) Izrada ID PPUG će se financirati iz proračuna Grada Korčule za 2019. i 2020. godinu.

VRSTA I NAČIN PRIBAVLJANJA KATASTARSKIH PLANOVA I
ODGOVARAJUĆIH GEODETSKIH PODLOGA

Članak 11.

(1) Kartografski prikazi ID PPUG će se izraditi na službenim topografskim (TK25 - mjerilo 1:25000) i katastarskim planovima (mjerilo 1:5000), georeferenciranima u službenoj kartografskoj projekciji HTRS96/TM.

ZAVRŠNE ODREDBE

Članak 12.

(1) U roku od 8 dana od objave ove odluke Nositelj izrade dužan je:

(a) Odluku dostaviti:

- Zavodu za prostorni razvoj, Ulica Republike Austrije 20, 10 000 Zagreb

- Ministarstvu graditeljstva i prostornog uređenja, Upravi za prostorno uređenje i dozvole državnog značaja, Ulica Republike Austrije 20, 10 000 Zagreb

- Zavodu za prostorno uređenje Dubrovačko-neretvanske županije, Petilovrijenci 2, 20000 Dubrovnik

(b) obavijestiti javnost o izradi ID PPUG na mrežnoj stranici Grada Korčule i kroz informacijski sustav putem Zavoda;

(c) pisanim putem obavijestiti susjedne jedinice lokalne samouprave o izradi ID PPUG;

(d) dostaviti po jedan primjerak Odluke o izradi javnopravnim tijelima te drugim sudionicima u izradi ID PPUG utvrđenim u članku 8. Odluke, s pozivom da mu u roku od 30 dana dostave zahtjeve za izradu ID PPUG sukladno člancima 90.-92. Zakona.

(4) Ova odluka stupa na snagu osmog dana od dana objave u Službenom glasniku Grada Korčule.

PREDSJEDNIK GRADSKOG VIJEĆA
GRADA KORČULE

KLASA: _____
URBROJ: _____
Korčula, _____ 2019. godine

List: 14.



REPUBLIKA HRVATSKA
DUBROVAČKO-NERETVANSKA ŽUPANIJA
GRAD KORČULA
Gradonačelnik

KLASA: 350-01/17-01/03
URBROJ: 2138/01-02-19-98
Korčula, _____

Na temelju članka 64. Zakona o zaštiti okoliša (NN 80/13, 153/13, 78/15, 12/18, 118/18), članka 29. i članka 5. Uredbe o strateškoj procjeni utjecaja strategije, plana i programa na okoliš (NN 3/17), Statuta Grada Korčula (Službeni glasnik Grada Korčula 3/18), te mišljenja Upravnog odjela za zaštitu okoliša i prirode Dubrovačko-neretvanske županije (Klasa: _____ Ur. broj: _____, od _____), Gradonačelnik Grada Korčule je dana _____ godine donio

ODLUKU

o započinjanju postupka Ocjene o potrebi strateške procjene utjecaja izmjena i dopuna Prostornog plana uređenja Grada Korčule na okoliš.

I. NAZIV NADLEŽNOG TIJELA

Članak 1.

(1) Prema članku 29., stavcima (1) i (2) te članku 5., stavku (4) Uredbe o strateškoj procjeni utjecaja strategije, plana i programa na okoliš (NN 3/17; dalje: Uredba) ovu odluku donosi Gradonačelnik Grada Korčule (dalje: Nadležno tijelo).

(2) Nakon provedenog postupka Ocjene o potrebi strateške procjene utjecaja izmjena i dopuna Prostornog plana uređenja Grada Korčule na okoliš Nadležno tijelo će donijeti odgovarajući akt sukladno članku 31. Uredbe.

(3) Nositelj izrade izmjena i dopuna Prostornog plana uređenja Grada Korčule (Službeni glasnik Grada Korčule 2/03, 3/08, 3/11, 5/11, 10/15, 9/16) je Upravni odjel za prostorno uređenje, zaštitu okoliša, gradnju, komunalno gospodarstvo i promet Grada Korčule.

II. NAZIV STRATEGIJE, PLANA ODNOSNO PROGRAMA

Članak 2.

(1) Postupak ocjene o potrebi strateške procjene utjecaja strategije, plana odnosno programa na okoliš provodi se za izmjene i dopune (dalje ID) Prostornog plana uređenja Grada Korčule (Službeni glasnik Grada Korčule 2/03, 3/08, 3/11, 5/11, 10/15, 9/16; dalje: PPUG)

(2) Postupak Ocjene o potrebi strateške procjene utjecaja Plana na okoliš (dalje: Postupak) sukladno članku 33. Uredbe provodi se prije donošenja odluke o izradi Plana.

III. RAZLOZI ZA DONOŠENJE PLANA

Članak 3.

(1) Osnovni razlozi za izradu ID PPUG su:

(a) usklađenje s Prostornim planom Dubrovačko-neretvanske županije (Službeni glasnik Dubrovačko-neretvanske županije 6/03,3/05, 7/10,4/12, 9/13, 2/15, 7/16, 2/19 i NN 10/15 dalje: PPDNŽ), posebice u odnosu na planiranje izdvojenih građevinskih područja izvan naselja

(b) usklađenje PPUG s posebnim propisima donesenim od stupanja na snagu PPUG-a te sa zahtjevima javnopravnih tijela koji će se prikupiti u postupku izrade izmjena i dopuna PPUG

(c) osnovna usklađenja terminologije PPUG-a sa Zakonom i Zakonom o gradnji (NN 153/13, 20/17; dalje: ZG)

(d) izrada grafičkog dijela PPUG na katastarskim i topografskim podlogama u službenoj kartografskoj projekciji Republike Hrvatske HTRS96/TM sukladno Uredbi o informacijskom sustavu prostornog uređenja (NN 115/15)

(e) preispitivanje te moguće prihvaćanje zaprimljenih prijedloga odnosno inicijativa za izradu izmjena i dopuna PPUG temeljem Javnog poziva za iskaz interesa za izmjenu i/ili dopunu Prostornog plana uređenja Grada Korčule (klasa: 350-01/17-01/03, urbroj: 2138/01-02-18-15 od 6. veljače 2018.) i odgovarajuće stručne analize pristiglih zahtjeva od strane posebnog povjerenstva Grada Korčule za prostorni razvoj te kroz propisani postupak izrade i donošenja ID PPUG, prihvaćanje zaprimljenih prijedloga uključuje i točkasta proširenja te zamjene rubnih čestica građevinskih područja, u skladu sa ograničenjima koja proizlaze iz Zakona, PPDNŽ kao i prenamjenu isključivih namjena unutar građevinskih područja naselja

(f) poboljšanja određenih prostorno-planskih rješenja PPUG od interesa za razvoj Grada.

IV. CILJEVI I PROGRAMSKA POLAZIŠTA PLANA

Članak 4.

(1) Ciljevi i programska polazišta koji će se utvrditi donošenjem odluke o izradi ID PPUG prema odredbama ZPU-a su:

(a) izvršiti nužne izmjene i dopune radi usklađenja s PPDNŽ;

(b) izvršiti nužne izmjene i dopune provedbenih odredbi radi usklađenja sa Zakonom i ZG (ponajprije terminološke prirode te ostale čija se nužnost utvrdi u postupku izrade i donošenja ID PPUG);

(c) izvršiti nužne izmjene i dopune radi usklađenja s posebnim propisima, odnosno izvršiti

List: 16.

nužne izmjene i dopune koje mogu proizaći iz zahtjeva za izradu Plana koji će se dobiti od javnopravnih tijela određenih posebnim propisima;

(d) izraditi grafički dio PPUG na katastarskim i topografskim podlogama u službenoj kartografskoj projekciji Republike Hrvatske HTRS96/TM sukladno Uredbi o informacijskom sustavu prostornog uređenja (NN 115/15);

(e) točkasta revizija planiranih isključivih namjena, sukladno zaprimljenim zahtjevima i razvojnim potrebama Grada Korčule čime se neće planirati dodatne površine isključive namjene za zahvate koji bi imali značajan utjecaj na okoliš.

(f) izvršiti izmjene proizašle iz zaprimljenih prijedloga odnosno inicijativa za izradu ID PPUG, uključivo i točkaste izmjene granice građevinskih područja, a koji se ocijene opravdanima i utemeljenima; pritom će se razmatrati oni zahtjevi koji pristignu temeljem objavljenog javnog poziva; pri tom najveća Zakonom utvrđena mogućnost proširenja građevinskih područja iznosi okvirno 46 ha što čini 0,42 % kopnene površine Grada odnosno smatra se u smislu članka 64. Zakona o zaštiti okoliša *malom površinom*.

(g) izvršiti druge poboljšice određenih prostorno-planskih rješenja koji se pokazuju od interesa za razvoj Grada Korčule;

(h) izmjene i dopune čiji su razlozi navedeni u članku 3. ove Odluke, te ciljevi i programska polazišta navedeni u prethodnim podstavcima ovog stavka, jedine su izmjene i dopune koje će se izvršiti u ovom postupku, pa se zahtjevi i primjedbe izvan ovako utvrđenog opsega neće detaljnije razmatrati niti prihvaćati, niti će se mijenjati druga rješenja u tekstualnom i kartografskom dijelu PPUG.

V. OBUHVAT PLANA

Članak 5.

(1) Obuhvat ID PPUG istovjetan je obuhvatu PPUG tj. zakonom utvrđenim granicama Grada Korčule.

(2) Temeljem razloga navedenih u članku 3., a sukladno ciljevima i programskim polazištima utvrđenim u članku 4. ove Odluke, izmijenit će se i dopuniti kartografski prikazi i tekstualni dio PPUG u odgovarajućim dijelovima.

VI. PRETHODNA PROCJENA PRIHVATLJIVOSTI PLANA ZA EKOLOŠKU MREŽU IZ PODRUČJA ZAŠTITE PRIRODE

Članak 6.

Sukladno članku 26., stavku (1) Zakona o zaštiti prirode (NN 80/13, 15/18, 14/19) u okviru Postupka obaviti će se postupak Prethodne ocjene prihvatljivosti Plana za ekološku mrežu.

VII. REDOSLIJED RADNJI KOJE ĆE SE PROVESTI U POSTUPKU

Članak 7.

(1) Po stupanju na snagu ove odluke, a sukladno članku 29., stavcima (6), (7), (8) i (10) Uredbe, Nadležno tijelo će u suradnji s upravnim tijelom Dubrovačko-neretvanske županije nadležnim za poslove zaštite okoliša izraditi zahtjev za davanje mišljenja o potrebi strateške procjene Plana te ga uputiti javnopravnim tijelima određenim posebnim propisima i drugim tijelima navedenima u članku 8. ove odluke.

(2) Javnopravna tijela i druga tijela iz stavka (1) ovog članka svoja mišljenja o potrebi strateške procjene daju temeljem Kriterija za utvrđivanje vjerojatno značajnog utjecaja na okoliš za strategije, planove i programe iz Priloga III. Uredbe u roku od 30 dana od dana primitka zahtjeva sukladno članku 29., stavku (11) Uredbe.

(3) U okviru Postupka Nadležno tijelo će uputiti zahtjev upravnom tijelu Dubrovačko-neretvanske županije nadležnom za zaštitu prirode Zahtjev za prethodnom ocjenom prihvatljivosti Plana za ekološku mrežu sukladno članku 26., stavku (1) i članku 46., stavku (3) Zakona o zaštiti prirode (NN 80/13, 15/18 i 14/19) i članku 9. Pravilnika o ocjeni prihvatljivosti za ekološku mrežu (NN 146/14).

(4) Nakon pribavljanja mišljenja iz stavaka (1) i (3) ovog članka Nadležno tijelo će upravnom tijelu Dubrovačko-neretvanske županije nadležnom za zaštitu okoliša uputiti zahtjev za izdavanjem mišljenja o provedenom Postupku sukladno članku 30., stavcima (4) i (5) Uredbe.

(5) Nakon pribavljanja mišljenja iz stavaka (1), (3) i (4) ovog članka, Nadležno tijelo će donijeti odgovarajući akt sukladno članku 31. Uredbe.

VIII. POPIS JAVNOPRAVNIH TIJELA ODREĐENIH POSEBNNIM PROPISIMA I DRUGIH TIJELA OD KOJIH ĆE SE ZATRAŽITI MIŠLJENJA IZ ČLANKA 7. OVE ODLUKE

Članak 8.

(1) Utvrđuje se popis javnopravnih tijela iz članka 7., stavka (1) ove odluke od kojih će Nadležno tijelo zatražiti mišljenje kako slijedi:

1. MINISTARSTVO ZAŠTITE OKOLIŠA I ENERGETIKE, Uprava za zaštitu prirode, Radnička cesta 80, 10000 Zagreb
2. MINISTARSTVO ZAŠTITE OKOLIŠA I ENERGETIKE, Uprava za procjenu utjecaja na okoliš i održivo gospodarenje otpadom, Radnička cesta 80, 10000 Zagreb
3. MINISTARSTVO KULTURE, Uprava za zaštitu kulturne baštine, Konzervatorski odjel u Dubrovniku za područje Dubrovačko-neretvanske županije, Restićeva 7, 20000 Dubrovnik
4. DUBROVAČKO-NERETVANSKA ŽUPANIJA, Upravni odjel za prostorno uređenje i gradnju, Vukovarska 16, 20000 Dubrovnik;
5. DUBROVAČKO-NERETVANSKA ŽUPANIJA, Upravni odjel za komunalne poslove i zaštitu okoliša, Vukovarska 16, 20000 Dubrovnik

6. DUBROVAČKO-NERETVANSKA ŽUPANIJA, Upravni odjel za društvene djelatnosti,
Pred dvorom 1, 20000 Dubrovnik

7. DUBROVAČKO-NERETVANSKA ŽUPANIJA, Upravni odjel za gospodarstvo i more,
Pred dvorom 1, 20000 Dubrovnik

8. JAVNA USTANOVA ZA UPRAVLJANJE ZAŠTIĆENIM DIJELOVIMA PRIRODE
DUBROVAČKO-NERETVANSKE ŽUPANIJE, Branitelja Dubrovnika 41, 20000 Dubrovnik

(2) Konačni popis javnopravnih tijela iz stavka (1) ovog članka utvrdit će Nadležno tijelo u suradnji s upravnim tijelom Dubrovačko-neretvanske županije nadležnim za poslove zaštite okoliša pri izradi zahtjeva iz članka 7., stavka (1) ove odluke.

IX. INFORMIRANJE JAVNOSTI

Članak 9.

(1) U okviru Postupka obavijestit će se javnost i zainteresirana javnost, sukladno članku 160. Zakona i člancima 3. do 5. Uredbe o informiranju i sudjelovanju javnosti i zainteresirane javnosti u pitanjima zaštite okoliša (NN 64/08) o pokretanju Postupka, uključivo i pokretanje postupka iz članka 7., stavka 3., ove odluke te o odluci donesenoj u Postupku prema članku 31. Uredbe.

(2) Obavijesti iz stavka (1) ovog članka objavit će se sukladno članku 3. Uredbe o informiranju i sudjelovanju javnosti i zainteresirane javnosti u pitanjima zaštite okoliša (NN 64/08), kako slijedi:

(a) na mrežnim stranicama Grada Korčule;

(b) u dnevnom tisku;

(c) na oglasnoj ploči Grada Korčule.

(3) Obavijest o pokretanju Postupka, uključivo i pokretanje postupka iz članka 7., stavka 3. ove odluke te obavijest o odluci donesenoj u Postupku prema članku 31. Uredbe bit će objavljene na mrežnim stranicama u trajanju od 30 dana od dana objave, a sukladno članku 4. Uredbe o informiranju i sudjelovanju javnosti i zainteresirane javnosti u pitanjima zaštite okoliša (NN 64/08).

X. ZAVRŠNE ODREDBE

Članak 10.

(1) Ova odluka stupa na snagu osmog dana od objave u Službenom glasniku Grada Korčule.

GRADONAČELNIK
Andrija Fabris, ing.

List: 19.

PRILOG II.

OBRAZAC O OCJENI O POTREBI STRATEŠKE PROCJENE NA OKOLIŠ

A. Opći podaci o strategiji, planu ili programu (SPP)

A.1.	Naziv SPP	Izmjene i dopune (dalje: ID) Prostornog plana uređenja Grada Korčule (Službeni glasnik Grada Korčule 2/03, 3/08, 3/11, 5/11, 10/15, 9/16; dalje: PPUG).
A.2.	Nadležno tijelo za izradu SPP	Upravni odjel za prostorno uređenje, zaštitu okoliša, gradnju, komunalno gospodarstvo i promet Grada Korčule
A.3.	Naziv predstavničkog tijela koje donosi SPP	Gradsko vijeće Grada Korčule
A.4.	Obuhvat SPP	Obuhvat ID PPUG istovjetan je obuhvatu PPUG tj. zakonom utvrđenim granicama Grada Korčule. Temeljem razloga izrade Plana navedenih u nacrtu Odluke o izradi ID PPUG, a sukladno ciljevima i programskim polazištima utvrđenim tom odlukom, izmijenit će se i dopuniti kartografski prikazi i tekstualni dio PPUG u odgovarajućim dijelovima.
A.5.	Područje SPP	Prostorno planiranje
A.6.	Vrsta dokumenta: novi SPP ili izmjena i dopuna SPP-a	Izmjene i dopune SPP
A.7.	Navedite pravni okvir za donošenje SPP	Pravna osnova za izradu i donošenje ID PPUG određena je člancima 81.-113. te člancima 197. i 198. Zakona o prostornom uređenju (dalje u tekstu: ZPU). Sukladno članku 81. stavcima 1. i 2. Zakona, nositelj izrade ID PPUG je upravni odjel Grada Korčule nadležan za poslove prostornog uređenja (dalje u tekstu: Nositelj). Osoba odgovorna za provedbu postupka izrade i donošenja ID PPUG sukladno ovoj odluci ispred Nositelja je pročelnik upravnog odjela Grada Korčule nadležnog za poslove prostornog uređenja. Plan će se izraditi i donijeti u skladu sa ZPU-om, Pravilnikom o sadržaju, mjerilima kartografskih prikaza, obveznim prostornim pokazateljima i standardu elaborata prostornih planova (NN 106/98., 39/04., 45/04. - ispravak i 163/04.) i ostalim važećim propisima iz područja prostornog uređenja, kao i posebnim propisima. Sukladno članku 61. Zakona, temeljne polazne podatke i odrednice za rješenja, odnosno izradu i donošenje Plana predstavljaju Prostorni plan Dubrovačko-neretvanske županije (Službeni glasnik Dubrovačko-neretvanske županije 6/03, 3/05, 7/10, 4/12, 9/13, 2/15, 7/16 i NN 10/15; dalje: PPŽ)
A.8.	Predstavlja li SPP okvir za financiranje iz sredstava Europske Unije	NE
A.9.	Postoji li obveza provedbe strateške procjene prema Zakonu	NE
A.10.	Navedite SPP višeg reda ili sektorsku SPP	Prostorni plan Dubrovačko-neretvanske županije (Službeni glasnik Dubrovačko-neretvanske županije 6/03, 3/05, 7/10, 4/12, 9/13, 2/15, 7/16, 2/19 i NN 10/15; dalje PPŽ).
A.11.	Je li proveden postupak strateške procjene za SPP višeg reda (naveden u točki A.10.)	DA

A.12.	Planiraju li se SPP-om nove aktivnosti u odnosu na SPP višeg reda, a za koji je provedena strateška procjena?	NE
A.13.	Navedite razloge donošenja SPP, programska polazišta i ciljeve	<p>Osnovni razlozi za izradu ID PPUG su:</p> <p>a) usklađenje s Prostornim planom Dubrovačko-neretvanske županije (Službeni glasnik Dubrovačko-neretvanske županije 6/03,3/05, 7/10,4/12, 9/13, 2/15; 7/16; 2/19 i NN 10/15 dalje: PPDNŽ), posebice u odnosu na planiranje izdvojenih građevinskih područja izvan naselja</p> <p>b) usklađenje PPUG s posebnim propisima donesenim od stupanja na snagu PPUG-a te sa zahtjevima javnopravnih tijela koji će se prikupiti u postupku izrade izmjena i dopuna PPUG</p> <p>c) osnovna usklađenja terminologije PPUG-a sa ZPU i Zakonom o gradnji (NN 153/13, 20/17; dalje: ZG)</p> <p>d) izrada grafičkog dijela PPUG na katastarskim i topografskim podlogama u službenoj kartografskoj projekciji Republike Hrvatske HTRS96/TM sukladno Uredbi o informacijskom sustavu prostornog uređenja (NN 115/15)</p> <p>e) preispitivanje te moguće prihvatanje zaprimljenih prijedloga odnosno inicijativa za izradu ID PPUG temeljem javnog poziva i odgovarajuće stručne analize pristiglih zahtjeva od strane posebnog povjerenstva Grada Korčule za prostorni razvoj te kroz propisani postupak izrade i donošenja ID PPUG, prihvatanje zaprimljenih prijedloga uključuje i točkasta proširenja te zamjene rubnih čestica građevinskih područja, u skladu sa ograničenjima koja proizlaze iz Zakona, PPDNŽ kao i prenamjenu isključivih namjena unutar građevinskih područja naselja</p> <p>f) poboljšanja određenih prostorno-planskih rješenja PPUG od interesa za razvoj Grada.</p> <p>Ciljevi i programska polazišta koji će se utvrditi donošenjem odluke o izradi Plana prema odredbama ZPU-a su:</p> <p>a) izvršiti nužne izmjene i dopune radi usklađenja s PPDNŽ</p> <p>b) izvršiti nužne izmjene i dopune provedbenih odredbi radi usklađenja sa Zakonom i ZG (ponajprije terminološke prirode te ostale čija se nužnost utvrdi u postupku izrade i donošenja ID PPUG)</p> <p>c) izvršiti nužne izmjene i dopune radi usklađenja s posebnim propisima, odnosno izvršiti nužne izmjene i dopune koje mogu proizaći iz zahtjeva za izradu Plana koji će se dobiti od javnopravnih tijela određenih posebnim propisima</p> <p>d) izraditi grafički dio PPUG na katastarskim i topografskim podlogama u službenoj kartografskoj projekciji Republike Hrvatske HTRS96/TM sukladno Uredbi o informacijskom sustavu prostornog uređenja (NN 115/15)</p> <p>e) točkasta revizija planiranih isključivih namjena, sukladno zaprimljenim zahtjevima i razvojnim potrebama Grada Korčule čime se neće planirati dodatne površine isključive namjene za zahvate koji bi imali značajan utjecaj na okoliš</p>

		<p>f) izvršiti izmjene proizašle iz zaprimljenih prijedloga odnosno inicijativa za izradu ID PPUG, uključivo i točkaste izmjene granice građevinskih područja, a koji se ocijene opravdanima i utemeljenima; pritom će se razmatrati oni zahtjevi koji pristignu temeljem objavljenog javnog poziva; pri tom najveća Zakonom utvrđena mogućnost proširenja građevinskih područja iznosi okvirno 46 ha što čini 0,42 % kopnene površine Grada odnosno smatra se u smislu članka 64. Zakona o zaštiti okoliša <i>malom površinom</i></p> <p>g) izvršiti druge poboljšice određenih prostorno-planskih rješenja koji se pokazu od interesa za razvoj Grada Korčule</p> <p>h) izmjene i dopune čiji su razlozi navedeni u članku 3. ove Odluke, te ciljevi i programska polazišta navedeni u prethodnim podstavcima ovog stavka, jedine su izmjene i dopune koje će se izvršiti u ovom postupku, pa se zahtjevi i primjedbe izvan ovako utvrđenog opsega neće detaljnije razmatrati niti prihvaćati, niti će se mijenjati druga rješenja u tekstualnom i kartografskom dijelu PPUG.</p>
--	--	---

B. Procjena mogućih značajnih utjecaja strategije, plana ili programa (SPP) na okoliš

B.1.	Predstavlja li SPP okvir za provedbu zahvata koji podliježu ocjeni o potrebi procjene utjecaja na okoliš, odnosno procjeni utjecaja na okoliš sukladno propisu kojim se uređuju navedeni postupci?	NE (ID PPUG ne planira nove zahvate koji bi mogli podliježati navedenim postupcima u odnosu na važeći PPUG).
B.2.	Predstavlja li SPP okvir za razvoj drugih zahvata, osim gore navedenih, koji bi mogli imati značajne utjecaje na okoliš, pojedinačno ili kumulativno?	NE (ID PPUG ne planira nove zahvate koji bi mogli imati značajne utjecaje na okoliš u odnosu na važeći PPUG).
B.3.	Na koji način SPP utječe na ostale relevantne SPP	Sukladno članku 61. ZPU-a, PPUG mora biti usklađen s PPŽ kao planom više razine stoga PPUG ne može propisivati drugačije odredbe od onih zadanih PPŽ-om. PPUG daje smjernice za izradu urbanističkih planova uređenja za ona područja za koja je ZPU-om propisana njihova izrada. Međutim, kroz izmjene i dopune PPUG ne predviđa se donošenje drugačijih smjernica, od onih koje su sadržane važećim PPUG-om. Dodatno, urbanistički planovi uređenja kao planovi najniže razine koji se moraju donijeti u skladu s PPUG-om pri izradi i donošenju propisuju dodatne mjere sprječavanja nepovoljna utjecaja na okoliš. uključivo sve njegove sastavnice. Slijedom svega navedenog utjecaj izmjena i dopuna PPUG-a na ostale relevantne SPP-ove zanemariv.

B.4.	Navedite vjerojatno značajne utjecaje na okoliš koji mogu nastati provedbom SPP i na koji način će biti uzeti u obzir pri izradi SPP	<p>PPUG dijeli osnovne kategorije namjene površina na:</p> <ul style="list-style-type: none"> - površine unutar građevinskih područja naselja unutar kojih se ne predviđaju zahvati koji bi podliježali ocjeni o potrebi procjene utjecaja na okoliš odnosno procjeni utjecaja na okoliš sukladno posebnom propisu, stoga se ne očekuju značajni utjecaji na okoliš provedbom PPUG unutar ove kategorije namjene površina; - površine unutar izdvojenih građevinskih područja izvan naselja unutar kojih su mogući zahvati koji bi podliježali ocjeni o potrebi procjene utjecaja na okoliš odnosno procjene utjecaja na okoliš sukladno posebnom propisu, međutim, važno je istaknuti kako se takve površine samo evidentiraju u PPUG-u, dok se iste sukladno odredbama ZPU-a utvrđuju županijskim prostornim planom (za koji je u tijeku postupak strateške procjene), stoga se može zaključiti kako provedbom PPUG-a neće nastati novi značajni utjecaji na okoliš u odnosu na PPŽ - površine izvan građevinskih područja na kojima se temeljem ZPU-a i drugih posebnih propisa ograničava gradnja, izuzev gradnje infrastrukturnih građevina i drugih građevina koje su primjerene za smještaj izvan građevinskih područja, a koje nemaju značajan utjecaj na okoliš, s obzirom da kroz razloge i ciljeve izmjena i dopuna PPUG navedene u nacrtu odluke o izradi izmjena i dopuna PPUG-a nije predviđeno planiranje novih infrastrukturnih građevina, ne očekuje se značajan utjecaj na okoliš kroz provedbu PPUG-a. <p>Iako se isključuju značajni utjecaji na okoliš provedbom PPUG-a kroz PPUG će se utvrditi mjere sprečavanja nepovoljna utjecaja na okoliš koji se odnose na realizaciju svih zahvata unutar obuhvata Plana, i to svih njegovih sastavnica.</p> <p>U tu svrhu kroz izradu Plana predviđa se sudjelovanje javnopravnih tijela nadležnih za zaštitu okoliša koji će dati svoje smjernice u skladu s kojima će se izraditi planska rješenja.</p>
B.5.	Je li moguć značajni prekogranični utjecaj SPP?	NE

C. Ocjena mogućih značajnih utjecaja strategije, plana ili programa (SPP) na ekološku mrežu

C.1.	Je li SPP može imati značajan utjecaj na ekološku mrežu?	NE
------	--	----

D. Zaključci

1. Obrazloženje zašto za SPP ne treba provesti stratešku procjenu

Obuhvat ID PPUG istovjetan je obuhvatu PPUG tj. zakonom utvrđenim granicama Grada Korčule.

Temeljem razloga za izradu ID PPUG, a sukladno ciljevima i programskim polazištima utvrđenim u nacrtu Odluke o izradi ID PPUG, izmijenit će se i dopuniti kartografski prikazi i tekstualni dio PPUG u odgovarajućim dijelovima.

Osnovni razlozi za izradu ID PPUG su:

a) usklađenje s Prostornim planom Dubrovačko-neretvanske županije (Službeni glasnik Dubrovačko-neretvanske županije 6/03,3/05, 7/10,4/12, 9/13, 2/15, 7/16 i 2/19 i NN 10/15; dalje: PPDNŽ), posebice u odnosu na planiranje izdvojenih građevinskih područja izvan naselja

b) usklađenje PPUG s posebnim propisima donesenim od stupanja na snagu PPUG-a te sa zahtjevima javnopravnih tijela koji će se prikupiti u postupku izrade izmjena i dopuna PPUG

c) osnovna usklađenja terminologije PPUG-a sa ZPU i Zakonom o gradnji (NN 153/13, 20/17; dalje: ZG)

d) izrada grafičkog dijela PPUG na katastarskim i topografskim podlogama u službenoj kartografskoj projekciji Republike Hrvatske HTRS96/TM sukladno Uredbi o informacijskom sustavu prostornog uređenja (NN 115/15)

e) preispitivanje te moguće prihvaćanje zaprimljenih prijedloga odnosno inicijativa za izradu ID PPUG temeljem javnog poziva i odgovarajuće stručne analize pristiglih zahtjeva od strane posebnog povjerenstva Grada Korčule za prostorni razvoj te kroz propisani postupak izrade i donošenja ID PPUG, prihvaćanje zaprimljenih prijedloga uključuje i točkasta proširenja te zamjene rubnih čestica građevinskih područja, u skladu sa ograničenjima koja proizlaze iz Zakona, PPDNŽ kao i prenamjenu isključivih namjena unutar građevinskih područja naselja

f) poboljšanja određenih prostorno-planskih rješenja PPUG od interesa za razvoj Grada. Izmjenama i dopunama PPUG-a u odnosu na važeći Plan neće se planirati novi zahtjevi koji bi podlijevali postupku ocjene o potrebi procjene utjecaja zahvata na okoliš odnosno postupku procjene utjecaja zahvata na okoliš. Dodatno, važno je istaknuti kako PPUG dijeli osnovne kategorije namjene površina na:

- površine unutar građevinskih područja naselja unutar kojih se ne predviđaju zahvati koji bi podlijevali ocjeni o potrebi procjene utjecaja na okoliš odnosno procjeni utjecaja na okoliš sukladno posebnom propisu, stoga se ne očekuju značajni utjecaji na okoliš provedbom PPUG unutar ove kategorije namjene površina;

- površine unutar izdvojenih građevinskih područja izvan naselja unutar kojih su mogući zahvati koji bi podlijevali ocjeni o potrebi procjene utjecaja na okoliš odnosno procjene utjecaja na okoliš sukladno posebnom propisu, međutim, važno je istaknuti kako se takve površine samo evidentiraju u PPUG-u, dok se iste sukladno odredbama ZPU-a utvrđuju županijskim prostornim planom (za koji je proveden postupak strateške procjene), stoga se može zaključiti kako provedbom PPUG-a neće nastati novi značajni utjecaji na okoliš u odnosu na PPŽ

- površine izvan građevinskih područja na kojima se temeljem ZPU-a i drugih posebnih propisa ograničava gradnja, izuzev gradnje infrastrukturnih građevina i drugih građevina koje su primjerene za smještaj izvan građevinskih područja, a koje nemaju značajan utjecaj na okoliš, s obzirom da kroz razloge i ciljeve izmjena i dopuna PPUG navedene u nacrtu odluke o izradi izmjena i dopuna PPUG-a nije predviđeno planiranje novih infrastrukturnih građevina, ne očekuje se značajan utjecaj na okoliš kroz provedbu PPUG-a.

Iako se isključuju značajni utjecaji na okoliš provedbom PPUG-a kroz PPUG će se utvrditi mjere sprečavanja nepovoljna utjecaja na okoliš koji se odnose na realizaciju svih zahvata unutar obuhvata Plana, i to svih njegovih sastavnica.

U tu svrhu kroz izradu Plana predviđa se sudjelovanje javnopravnih tijela nadležnih za zaštitu okoliša koji će dati svoje smjernice u skladu s kojima će se izraditi planska rješenja.

Slijedom navedenog razvidno je da:

(a) stupanj do kojeg Plan određuje okvir za zahvate i druge aktivnosti, i to u odnosu na lokaciju, vrstu i veličinu i operativne uvjete može se smatrati s aspekta utjecaja na okoliš neznatnim s obzirom da:

- ID PPUG ne planira nova izdvojena građevinska područja izvan naselja koja nisu prethodno planirana kroz županijski prostorni plan, već daje detaljnije uvjete za provedbu zahvata u prostoru koju su prethodno planirani PPŽ-om;

- zahvati dopušteni PPUG-om unutar građevinskih područja naselja ne podliježu ocjeni o potrebi procjene utjecaja zahvata na okoliš odnosno procjene utjecaja zahvata na okoliš prema posebnom propisu, osim zahvata predviđenih za međunarodno financiranje, ali u tom slučaju PPUG nema strateškog utjecaja na okoliš;

(b) PPUG mora biti usklađen sa županijskim prostornim planom sukladno članku 61. ZPU-a, a ujedno daje smjernice za izradu urbanističkih planova uređenja za one predjele za koje je sukladno ZPU obvezna izrada i donošenje istih;

(c) sukladno Pravilniku o sadržaju, mjerilima kartografskih prikaza, obveznim prostornim pokazateljima i standardu elaborata prostornih planova (NN 106/98., 39/04., 45/04. - ispravak i 163/04.) i ostalim važećim propisima iz područja prostornog uređenja, kao i posebnim propisima PPUG propisuje mjere sprječavanja nepovoljnog utjecaja na okoliš uz suradnju s nadležnim javnopravnim tijelima kroz postupak izrade i donošenja PPUG; u odnosu na prethodno navedeno, kroz važeći PPUG su utvrđene opće mjere sprečavanja nepovoljnog utjecaja na okoliš s ciljem održivog razvoja a na koje su suglasnost dala sva javnopravna tijela određena posebnim propisima; kroz izradu ID PPUG mogu se, ukoliko se to pokaže potrebnim, dodatno revidirati mjere sprečavanja nepovoljnog utjecaja na okoliš sukladno uvjetima javnopravnih tijela, međutim s obzirom na razloge izrade i ciljeve izrade (radi se o ciljanim izmjenama i dopunama) ID PPUG ne očekuju se bitne promjene u pogledu utjecaja na okoliš;

(d) opće mjere sprečavanja nepovoljnog utjecaja na okoliš propisane su važećim PPUG-om, a kroz izradu ID PPUG moguća je eventualna točkasta revizija istih u skladu s novelacijama zakonske regulative od donošenja zadnjih izmjena i dopuna PPUG-a, međutim, kako su zadnje izmjene i dopune PPUG donesene potkraj 2016. godine izgledno je da su okolišni problemi u domeni PPUG-a već razriješeni te se ne očekuje značajnija revizija;

(e) ID PPUG nije od važnosti za primjenu propisa Zajednice u području zaštite okoliša s obzirom da ne predstavlja sektorsku strategiju ili plan (gospodarenja otpada, zaštite voda);

(f) s obzirom na vjerojatnost, trajanje, učestalost i povratnost utjecaja smatra se da ID PPUG ima neznatan utjecaj na okoliš iz razloga kako slijedi:

- smatra se da ID PPUG nema utjecaja na kvalitetu voda ni kvalitetu zraka s obzirom da se u odnosu na važeći PPUG ne predviđaju nove djelatnosti koje bi imale nepovoljne utjecaje na zrak i vodu, u obuhvatu PPUG-a nalaze se postojeće proizvodne zone s neznatnim utjecajem na okoliš, a nove nisu planirane; dodatno, unutar obuhvata PPUG-a ne nalaze izvorišta, a uvjeti odvodnje eventualnih otpadnih i oborinskih voda propisani su u skladu s uvjetima Hrvatskih voda važećim PPUG-om;

- zahvati predviđeni ID PPUG imat će privremen utjecaj u smislu pojačanog izvora buke uslijed realizacije predviđenih zahvata, međutim, posebnim aktima jedinice lokalne samouprave može se regulirati period kad je gradnja dopuštena uzimajući u obzir turistički karakter jedinice lokalne samouprave i druge potrebe lokalnog stanovništva kao i elemente zaštite prirode (područje očuvanja značajno za ptice odnosno migratorne periode zaštićenih vrsta);

- u smislu zauzimanja tla utjecaj PPUG-a je trajnog karaktera; u tu svrhu PPUG-om su propisane mjere ublažavanja odnosno propisan je najveći koeficijent izgrađenosti od 0,3, odnosno iznimno 0,4, i udio od 20 % površine građevinske čestice koji mora biti uređen kao zelena (vrtna) u potpunosti upojna površina, na kojoj te ispod i iznad koje se ne nalaze nikakve građevine (članak 17. PPUG-a), kroz izradu ID PPUG ne planira se revizija navedenih parametara.

(g) s obzirom da se kroz izradu ID PPUG ne tek sporadična točkasta prenamjena površina (pri tom najveća Zakonom utvrđena mogućnost proširenja građevinskih područja iznosi okvirno 46 ha što čini 0,42 % kopnene površine Grada odnosno smatra se u smislu članka 64. Zakona o zaštiti okoliša *malom površinom*; dodatno, valja napomenuti kako je temeljem javnog poziva za iskaz interesa za izmjenama i dopunama predmetnog plana (temeljem kojeg će se isključivo razmatrati zahtjevi za proširenjem građevinskih područja naselja) iskazan interes za proširenjem građevinskih

područja naselja u površini daleko manjoj od zakonski moguće.

(h) s obzirom na geografsku poziciju svog obuhvata, ID PPUG nema prekogranični utjecaj;

(i) rizici za zdravlje ljudi ili okoliš mogući su uslijed izvanrednih događaja poput ratnih opasnosti ili elementarnih nepogoda; u tu svrhu važećim PPUG-om su, uz suglasnost nadležnog javnog tijela, člancima 102a. do 102c. propisane mjere zaštite od ratnih opasnosti i elementarnih nepogoda, uključivo i mjere uzbunjivanja i zbrinjavanja stanovništva i materijalnih dobara, mjere evakuacije te mjere zaštite i spašavanja; stoga se utjecaj ID PPUG-a na rizike za zdravlje ljudi ili okoliš može smatrati zanemarivim;

(j) Obuhvat Plana ;

(k) Obuhvat Plana nema utjecaja na vrijednost i osjetljivost područja s obzirom da se obuhvat Plana:

- nalazi izvan područja zaštićenih prirodnih i kulturnih vrijednosti

- unutar građevinskog područja utvrđenim PPUG-om kao planom višeg reda;

- izvan područja krajobraza priznatog zaštićenog statusa na državnoj, međunarodnoj razini ili razini Zajednice.

2. Obrazloženje zašto za SPP ne treba provesti glavnu ocjenu prihvatljivosti SPP za ekološku mrežu

Obuhvat Plana utvrđen je PPUG-om kao neizgrađeni neuređeni dio građevinskog područja naselja. Pri izradi PPUG-a sudjelovalo je ministarstvo nadležno za poslove zaštite prirode sukladno člancima 21. Zakona o zaštiti prirode (Narodne novine broj 80/13) te je izdalo prethodnu suglasnost za donošenje PPUG-a sukladno članku 22. Zakona o zaštiti prirode.

Obuhvat Plana nalazi se unutar područja očuvanja značajnog za ptice (HR1000036, Srednjedalmatinski otoci i Pelješac) kao i unutar područja očuvanja značajnog za vrste i stanišne tipove (HR2001367, I dio Korčule). Imajući u vidu prostorno ograničen karakter obuhvata Plana te ekologiju ciljnih vrsta i stanišnih tipova, utjecaji Plana na druga područja nisu prepoznati.

Tijekom pripreme, izgradnje, korištenja i održavanja Planom planiranih građevina može doći do narušavanja kvalitete staništa, ali navedeni utjecaj ocijenjen je kao slab, a može se dodatno smanjiti propisivanjem planskih mjera za povećanjem opreza prilikom izvođenja radova i održavanjem zahvata, propisivanjem korištenja isključivo alohtonih vrsta prilikom uređenja čestice.

S obzirom na sve navedeno, a uzimajući u obzir rasprostranjenost utjecajnih ciljnih stanišnih tipova, odnosno povoljnih stanišnih tipova ciljnih vrsta unutar zone mogućih utjecaja, ali i na čitavom otoku Korčuli te navedenim područjima ekološke mreže, navedeni utjecaji na ciljne vrste i stanišne tipove ocijenjeni su kao prihvatljivi. Potencijalno negativan utjecaj može se dodatno umanjiti ili izbjeći planskim mjerama ili drugim odgovarajućim mjerama (aktom jedinice lokalne samouprave o zabrani građenja u određenom periodu) kako bi se reguliralo izvođenje radova izvan razdoblja proljetne i jesenske migracije te najveće aktivnosti i osjetljivosti ciljnih vrsta.

S obzirom na prethodno navedeno kao i na činjenicu da Plan ne planira dodatne zahvate u odnosu na PPUG Nadležno tijelo je stava da se može isključiti mogućnost značajnih negativnih utjecaja Plana za ekološku mrežu.

Sukladno člancima 26. i 46. Zakona o zaštiti prirode Nadležno tijelo će od ministarstva nadležnog za zaštitu prirode zatražiti Prethodnu ocjenu o prihvatljivosti zahvata za ekološku mrežu.

3. Navesti ključna pitanja vezana za okoliš.

Planom je potrebno utvrditi detaljnije mjere sprečavanja nepovoljna utjecaja na okoliš i to svih njegovih sastavnica sukladno Zakonu o zaštiti okoliša i posebnim propisima, a u odnosu na mjere koje su prethodno utvrđene PPUG-om kao planom višeg reda.

E. Informacije o postupku

I. Popis tijela i/ili osoba određenih posebnim propisima od kojih je zatraženo mišljenje:

1. MINISTARSTVO ZAŠTITE OKOLIŠA I ENERGETIKE, Uprava za zaštitu prirode, Radnička cesta 80, 10000 Zagreb
2. MINISTARSTVO ZAŠTITE OKOLIŠA I ENERGETIKE, Uprava za procjenu utjecaja na okoliš i održivo gospodarenje otpadom, Radnička cesta 80, 10000 Zagreb
3. MINISTARSTVO KULTURE, Uprava za zaštitu kulturne baštine, Konzervatorski odjel u Dubrovniku za područje Dubrovačko-neretvanske županije, Restićeva 7, 20000 Dubrovnik
4. DUBROVAČKO-NERETVANSKA ŽUPANIJA, Upravni odjel za prostorno uređenje i gradnju, Vukovarska 16, 20000 Dubrovnik;
5. DUBROVAČKO-NERETVANSKA ŽUPANIJA, Upravni odjel za komunalne poslove i zaštitu okoliša, Vukovarska 16, 20000 Dubrovnik
6. DUBROVAČKO-NERETVANSKA ŽUPANIJA, Upravni odjel za društvene djelatnosti, Pred dvorom 1, 20000 Dubrovnik
7. DUBROVAČKO-NERETVANSKA ŽUPANIJA, Upravni odjel za gospodarstvo i more, Pred dvorom 1, 20000 Dubrovnik
8. JAVNA USTANOVA ZA UPRAVLJANJE ZAŠTIĆENIM DIJELOVIMA PRIRODE DUBROVAČKO-NERETVANSKE ŽUPANIJE, Branitelja Dubrovnika 41, 20000 Dubrovnik

2. Popis tijela i/ili osoba određenih posebnim propisima koja su u propisanom roku dostavila mišljenja

Mišljenja tijela i/ili osoba određenih posebnim propisima zaprimat će se u postupku u roku predviđenim člankom 29. Uredbe o strateškoj procjeni utjecaja strategije, plana i programa na okoliš.

F. Prilozi

1. Mišljenja tijela i/ili osoba određenih posebnim propisima koja su u propisanom roku dostavila mišljenja:

Do dana izrade obrasca nisu zaprimljena mišljenja tijela/ili osoba određenih posebnim propisima.

2. Rezultati ocjene prihvatljivosti SPP za ekološku mrežu

Do dana izrade obrasca nisu zaprimljeni rezultati ocjene prihvatljivosti SPP za ekološku mrežu.

3. Ostala dokumentacija:

- nacrt Odluke o izradi Plana;

- Odluka započinjanju postupka Ocjene o potrebi strateške procjene utjecaja plana na okoliš

KLASA: 350-01/17-01/03
URBROJ: 2138/01-02-19-99

Korčula, 24. travnja 2019.

GRADONAČELNIK
Andrija Fabris, ing.





REPUBLIKA HRVATSKA
DUBROVAČKO - NERETVANSKA ŽUPANIJA
Upravni odjel za zaštitu okoliša i prirode
Vukovarska 16, Dubrovnik

KLASA: 351-01/18-01/20
URBROJ: 2117/1-09/2-19-04
Dubrovnik, 10. lipnja 2019.

Priloga: 12 06 2019
351-01/18-01/03
0114/1-09/410

GRAD KORČULA
n/p Gradonačelnika g. Andrije Fabrisa
Trg Antuna i Stjepana Radića 1, 20260 Korčula

PREDMET: Nacrt Odluke o izradi III. izmjena i dopuna Prostornog plana uređenja Grada Korčule, zahtjev za mišljenjem o potrebi provedbe ocjene, odnosno strateške procjene utjecaja na okoliš - mišljenje, daje se

Veza Vaša KLASA: 350-01/17-01/03
URBROJ: 2138/01-02-19-100, od 25. travnja 2019.

Poštovani,

dana 30. travnja 2019. zaprimljen je Vaš zahtjev za davanje mišljenja o potrebi provedbe ocjene, odnosno strateške procjene utjecaja na okoliš za III. izmjene i dopune Prostornog plana uređenja Grada Korčule, u daljnjem tekstu: Plan, sukladno članku 66. stavka 1., a u vezi s člankom 69. Zakona o zaštiti okoliša (Narodne novine, br. 80/13, 153/13, 78/15, 12/18 i 118/18), a po donošenju Izmjena i dopuna Prostornog plana Dubrovačko-neretvanske županije (Sl.gl. DNŽ, br. 6/03., 3/05.-uskl., 3/06.*, 7/10., 4/12.-isp., 9/13., 2/15.-uskl., 7/16., 2/19. i 6/19.-pročišćeni tekst; *-Presuda Visokog upravnog suda RH Br:Usoz-96/2012-8 od 28.11.2014., NN, br. 10/15.), u daljnjem tekstu: PPDNŽ. Uz zahtjev je dostavljen Nacrt Odluke o izradi III. izmjena i dopuna Prostornog plana uređenja Grada Korčule, Nacrt Odluke o započinjanju postupka ocjene o potrebi strateške procjene utjecaja Plana na okoliš te ispunjen prilog II. Uredbe o strateškoj procjeni utjecaja strategije, plana i programa na okoliš (Narodne novine, broj 3/17); u daljnjem tekstu: Uredbe, poglavlja A., B. i C.

Nacrtom Odluke o izradi III. izmjena i dopuna Prostornog plana uređenja Grada Korčule između ostalog je naznačeno da su ciljevi i programska polazišta Plana nužne izmjene radi usklađenja s PPDNŽ. Radi se o planiranju izdvojenih građevinskih područja izvan naselja, koji se preuzimaju iz PPDNŽ, unutar kojih su mogući zahvati koji podliježu potrebi procjene, odnosno ocjene o potrebi procjene utjecaja na okoliš. Međutim, s obzirom da je za PPDNŽ provedena strateška procjena utjecaja na okoliš, razrada mogućih utjecaja na okoliš je provedena kroz navedeni postupak.

U odnosu na površine unutar građevinskih područja naselja, u nacrtu Odluke o započinjanju postupka ocjene o potrebi strateške procjene utjecaja Plana na okoliš navedeno je da se planira revizija planiranih isključivih namjena te da se neće planirati dodatne površine isključive namjene za zahvate koji bi imali značajan utjecaj na okoliš. Međutim nije poznato na koje isključive namjene navod odnosi. Također je planirano proširenje građevinskog područja naselja, međutim nije definirano na kojim lokalitetima se očekuju proširenja, a koja će se uzeti u obzir sukladno iskazanim interesima temeljem Javnog poziva od 6. veljače 2019., a koji je okončan 30. travnja 2019.

Slijedom naprijed navedenih činjenica, ovo tijelo je mišljenja da je, s obzirom na to da se Plan ne odnosi isključivo na usklađenja s PPDNŽ te da se planom planira revizija planiranih isključivih namjena i proširenje građevinskih područja naselja, ne može primijeniti odredba članka 69. Zakona o zaštiti okoliša te donijeti mišljenje da za Plan nije potrebna provedba strateške procjene utjecaja na okoliš. U odnosu na navedene Planom planirane izmjene i dopune koje nisu razmatrane strateškom procjenom PPDNŽ, ovo tijelo daje

mišljenje

da je za Plan potrebno provesti Ocjenu o potrebi strateške procjene utjecaja Plana na okoliš.

U okviru postupka ocjene o potrebi strateške procjene, ovom tijelu je potrebno podnijeti zahtjev za provedbu prethodne ocjene prihvatljivosti Plana za ekološku mrežu.

Sukladno članku 48. stavku 11. Zakona o zaštiti prirode („Narodne novine“, br. 80/13, 15/18 i 14/19), akt donesen u postupku ocjene o potrebi strateške procjene utjecaja na okoliš sadrži i rezultate Prethodne ocjene prihvatljivosti, koji su obvezujući, sukladno članku 31. stavak 5. Uredbe o strateškoj procjeni utjecaja strategije, plana i programa na okoliš („Narodne novine“, br. 3/17).

Ukoliko se u postupku Ocjene o potrebi strateške procjene utjecaja Plana na okoliš, kao i u postupku prethodne ocjene Plana donese mišljenje o potrebi provedbe strateške procjene, bit će potrebno izmijeniti nacrt Odluke o izradi Plana na način da se u noj predvide sve radnje sukladno Zakonu o zaštiti okoliša i Uredbi o strateškoj procjeni utjecaja strategije, plana i programa na okoliš.

S poštovanjem,



Dostaviti:

1. Naslovu
2. Evidencija
3. Pismohrana



REPUBLIKA HRVATSKA
DUBROVAČKO-NERETVANSKA ŽUPANIJA
GRAD KORČULA
Gradonačelnik

KLASA: 350-01/17-01/03
 URBROJ: 2138/01-02-19-112
 Korčula, 1. srpnja 2019.

Na temelju članka 64. Zakona o zaštiti okoliša („Narodne novine“, broj 80/13, 153/13, 78/15, 12/18, 118/18), članka 29. i 5. Uredbe o strateškoj procjeni utjecaja strategije, plana i programa na okoliš („Narodne novine“, broj 3/17), članka 78. stavka 1. točke 22. i 141. stavka 2. Statuta Grada Korčula („Službeni glasnik Grada Korčula“, broj 3/18) te mišljenja Upravnog odjela za zaštitu okoliša i prirode Dubrovačko-neretvanske županije (KLASA: 351-01/18-01/20, URBROJ: 2117/1-09/2-19-04, od 10. lipnja 2019.), gradonačelnik Grada Korčule dana 1. srpnja 2019. godine donio je

ODLUKU

**o započinjanju postupka Ocjene o potrebi strateške procjene utjecaja III. izmjena i dopuna
 Prostornog plana uređenja Grada Korčule na okoliš**

I. NAZIV NADLEŽNOG TIJELA

Članak 1.

(1) Prema članku 29. stavcima 1. i 2. te članku 5. stavku 4. Uredbe o strateškoj procjeni utjecaja strategije, plana i programa na okoliš („Narodne novine“, broj 3/17; dalje: Uredba) ovu Odluku donosi gradonačelnik Grada Korčule (dalje: Nadležno tijelo).

(2) Nakon provedenog postupka Ocjene o potrebi strateške procjene utjecaja izmjena i dopuna Prostornog plana uređenja Grada Korčule na okoliš Nadležno tijelo će donijeti odgovarajući akt sukladno članku 31. Uredbe.

(3) Nositelj izrade III. izmjena i dopuna Prostornog plana uređenja Grada Korčule („Službeni glasnik Grada Korčule“, broj 2/03, 3/08, 3/11, 5/11, 10/15 i 9/16) je Upravni odjel za prostorno uređenje, zaštitu okoliša, gradnju, komunalno gospodarstvo i promet Grada Korčule.

II. NAZIV STRATEGIJE, PLANA ODNOSNO PROGRAMA

Članak 2.

(1) Postupak ocjene o potrebi strateške procjene utjecaja strategije, plana odnosno programa na okoliš provodi se za III. izmjene i dopune (dalje: ID) Prostornog plana uređenja Grada Korčule („Službeni glasnik Grada Korčule“, broj 2/03, 3/08, 3/11, 5/11, 10/15 i 9/16; dalje: PPUG).

(2) Postupak Ocjene o potrebi strateške procjene utjecaja Plana na okoliš (dalje: Postupak) sukladno članku 33. Uredbe provodi se prije donošenja odluke o izradi Plana.

III. RAZLOZI ZA DONOŠENJE PLANA

Članak 3.

(1) Osnovni razlozi za izradu ID PPUG su:

(a) Usklađenje s Prostornim planom Dubrovačko-neretvanske županije („Službeni glasnik

Dubrovačko-neretvanske županije“, broj 6/03,3/05, 7/10,4/12, 9/13, 2/15, 7/16, 2/19 i 6/19 i „Narodne novine“, broj 10/15; dalje: PPDNŽ), posebice u odnosu na planiranje izdvojenih građevinskih područja izvan naselja.

(b) Usklađenje PPUG s posebnim propisima donesenim od stupanja na snagu PPUG-a te sa zahtjevima javnopravnih tijela koji će se prikupiti u postupku izrade izmjena i dopuna PPUG.

(c) Osnovna usklađenja terminologije PPUG-a sa Zakonom o prostornom uređenju („Narodne novine“, broj 153/13, 65/17, 114/18 i 39/19; dalje: Zakon) i Zakonom o gradnji („Narodne novine“, broj 153/13, 20/17 i 39/19; dalje: ZoG)

(d) Izrada grafičkog dijela PPUG na katastarskim i topografskim podlogama u službenoj kartografskoj projekciji Republike Hrvatske HTRS96/TM sukladno Uredbi o informacijskom sustavu prostornog uređenja („Narodne novine“, broj 115/15).

(e) Preispitivanje te moguće prihvaćanje zaprimljenih prijedloga odnosno inicijativa za izradu izmjena i dopuna PPUG temeljem javnog poziva za iskaz interesa za izmjenu i/ili dopunu Prostornog plana uređenja Grada Korčule (KLASA: 350-01/17-01/03, URBROJ: 2138/01-02-18-15, od 6. veljače 2018.) i odgovarajuće stručne analize pristiglih zahtjeva od strane posebnog povjerenstva Grada Korčule za prostorni razvoj te kroz propisani postupak izrade i donošenja ID PPUG, prihvaćanje zaprimljenih prijedloga uključuje i točkasta proširenja te zamjene rubnih čestica građevinskih područja, u skladu sa ograničenjima koja proizlaze iz Zakona, PPDNŽ kao i prenamjenu isključivih namjena unutar građevinskih područja naselja

(f) Poboljšanja određenih prostorno-planskih rješenja PPUG od interesa za razvoj Grada Korčule.

IV. CILJEVI I PROGRAMSKA POLAZIŠTA PLANA

Članak 4.

(1) Ciljevi i programska polazišta koji će se utvrditi donošenjem odluke o izradi ID PPUG prema odredbama ZPU-a su:

(a) Izvršiti nužne izmjene i dopune radi usklađenja s PPDNŽ.

(b) Izvršiti nužne izmjene i dopune provedbenih odredbi radi usklađenja sa Zakonom i ZoG-om (ponajprije terminološke prirode te ostale čija se nužnost utvrdi u postupku izrade i donošenja ID PPUG).

(c) Izvršiti nužne izmjene i dopune radi usklađenja s posebnim propisima, odnosno izvršiti nužne izmjene i dopune koje mogu proizaći iz zahtjeva za izradu Plana koji će se dobiti od javnopravnih tijela određenih posebnim propisima.

(d) Izraditi grafički dio PPUG na katastarskim i topografskim podlogama u službenoj kartografskoj projekciji Republike Hrvatske HTRS96/TM sukladno Uredbi o informacijskom sustavu prostornog uređenja („Narodne novine“, broj 115/15).

(e) Točkasta revizija planiranih isključivih namjena, sukladno zaprimljenim zahtjevima i razvojnim potrebama Grada Korčule čime se neće planirati dodatne površine isključive namjene za zahvate koji bi imali značajan utjecaj na okoliš.

(f) Izvršiti izmjene proizašle iz zaprimljenih prijedloga odnosno inicijativa za izradu ID PPUG, uključivo i točkaste izmjene granice građevinskih područja, a koji se ocijene opravdanima i utemeljenima; pritom će se razmatrati oni zahtjevi koji pristignu temeljem objavljenog javnog poziva; pri tom najveća Zakonom utvrđena mogućnost proširenja građevinskih područja iznosi okvirno 46 ha što čini 0,42 % kopnene površine Grada Korčule dok zahtjevi koji će se razmatrati obuhvaćaju okvirnu površinu od 10 ha što čini približno manje od 0,1 % kopnene površine Grada Korčule odnosno smatra se u smislu članka 64. Zakona o zaštiti okoliša *malom površinom*.

(g) Izvršiti druge poboljšice određenih prostorno-planskih rješenja koji se pokazu od interesa za razvoj Grada Korčule.

(h) Izmjene i dopune čiji su razlozi navedeni u članku 3. ove Odluke te ciljevi i programska polazišta navedeni u prethodnim podstavcima ovog stavka, jedine su izmjene i dopune koje će se izvršiti u ovom postupku pa se zahtjevi i primjedbe izvan ovako utvrđenog opsega neće detaljnije razmatrati niti prihvaćati niti će se mijenjati druga rješenja u tekstualnom i kartografskom dijelu PPUG.

V. OBUHVAT PLANA

Članak 5.

(1) Obuhvat ID PPUG istovjetan je obuhvatu PPUG tj. zakonom utvrđenim granicama Grada

Korčule.

(2) Temeljem razloga navedenih u članku 3., a sukladno ciljevima i programskim polazištima utvrđenim u članku 4. ove Odluke, izmijenit će se i dopuniti kartografski prikazi i tekstualni dio PPUG u odgovarajućim dijelovima.

VI. PRETHODNA PROCJENA PRIHVATLJIVOSTI PLANA ZA EKOLOŠKU MREŽU IZ PODRUČJA ZAŠTITE PRIRODE

Članak 6.

Sukladno članku 26. stavku 1. Zakona o zaštiti prirode („Narodne novine“, broj 80/13, 15/18 i 14/19) u okviru Postupka obaviti će se postupak Prethodne ocjene prihvatljivosti Plana za ekološku mrežu.

VII. REDOSLIJED RADNJI KOJE ĆE SE PROVESTI U POSTUPKU

Članak 7.

(1) Po stupanju na snagu ove Odluke, a sukladno članku 29. stavcima 6., 7., 8. i 10. Uredbe, Nadležno tijelo će u suradnji s upravnim tijelom Dubrovačko-neretvanske županije nadležnim za poslove zaštite okoliša izraditi zahtjev za davanje mišljenja o potrebi strateške procjene Plana te ga uputiti javnopravnim tijelima određenim posebnim propisima i drugim tijelima navedenima u članku 8. ove Odluke.

(2) Javnopravna tijela i druga tijela iz stavka 1. ovog članka svoja mišljenja o potrebi strateške procjene daju temeljem Kriterija za utvrđivanje vjerojatno značajnog utjecaja na okoliš za strategije, planove i programe iz Priloga III. Uredbe u roku od 30 dana od dana primitka zahtjeva sukladno članku 29. stavku 11. Uredbe.

(3) U okviru Postupka Nadležno tijelo će uputiti zahtjev upravnom tijelu Dubrovačko-neretvanske županije nadležnom za zaštitu prirode zahtjev za prethodnom ocjenom prihvatljivosti Plana za ekološku mrežu sukladno članku 26. stavku 1. i članku 46. stavku 3. Zakona o zaštiti prirode („Narodne novine“, broj 80/13, 15/18 i 14/19) i članku 9. Pravilnika o ocjeni prihvatljivosti za ekološku mrežu („Narodne novine“, broj 146/14).

(4) Nakon pribavljanja mišljenja iz stavaka 1. i 3. ovog članka, Nadležno tijelo će upravnom tijelu Dubrovačko-neretvanske županije nadležnom za zaštitu okoliša uputiti zahtjev za izdavanjem mišljenja o provedenom Postupku sukladno članku 30. stavcima 4. i 5. Uredbe.

(5) Nakon pribavljanja mišljenja iz stavaka 1., 3. i 4. ovog članka, Nadležno tijelo će donijeti odgovarajući akt sukladno članku 31. Uredbe.

VIII. POPIS JAVNOPRAVNIH TIJELA ODREĐENIH POSEBNIM PROPISIMA I DRUGIH TIJELA OD KOJIH ĆE SE ZATRAŽITI MIŠLJENJA IZ ČLANKA 7. OVE ODLUKE

Članak 8.

(1) Utvrđuje se popis javnopravnih tijela iz članka 7. stavka 1. ove Odluke od kojih će Nadležno tijelo zatražiti mišljenje kako slijedi:

1. MINISTARSTVO ZAŠTITE OKOLIŠA I ENERGETIKE, Uprava za zaštitu prirode, Radnička cesta 80, 10000 Zagreb.

2. MINISTARSTVO ZAŠTITE OKOLIŠA I ENERGETIKE, Uprava za procjenu utjecaja na okoliš i održivo gospodarenje otpadom, Radnička cesta 80, 10000 Zagreb.

3. MINISTARSTVO KULTURE, Uprava za zaštitu kulturne baštine, Konzervatorski odjel u Dubrovniku za područje Dubrovačko-neretvanske županije, Restićeva 7, 20000 Dubrovnik.

4. DUBROVAČKO-NERETVANSKA ŽUPANIJA, Upravni odjel za prostorno uređenje i gradnju, Vukovarska 16, 20000 Dubrovnik.

5. DUBROVAČKO-NERETVANSKA ŽUPANIJA, Upravni odjel za komunalne poslove i zaštitu okoliša, Vukovarska 16, 20000 Dubrovnik.

6. DUBROVAČKO-NERETVANSKA ŽUPANIJA, Upravni odjel za društvene djelatnosti, Pred dvorom 1, 20000 Dubrovnik.

7. DUBROVAČKO-NERETVANSKA ŽUPANIJA, Upravni odjel za gospodarstvo i more, Pred

dvorom 1, 20000 Dubrovnik.

8. JAVNA USTANOVA ZA UPRAVLJANJE ZAŠTIĆENIM DIJELOVIMA PRIRODE
DUBROVAČKO-NERETVANSKE ŽUPANIJE, Branitelja Dubrovnika 41, 20000 Dubrovnik .

(2) Konačni popis javnopravnih tijela iz stavka 1. ovog članka utvrdit će Nadležno tijelo u suradnji s
upravnim tijelom Dubrovačko-neretvanske županije nadležnim za poslove zaštite okoliša pri izradi zahtjeva
iz članka 7. stavka 1. ove Odluke.

IX. INFORMIRANJE JAVNOSTI

Članak 9.

(1) U okviru Postupka obavijestit će se javnost i zainteresirana javnost, sukladno članku 160. Zakona
i člancima od 3. do 5. Uredbe o informiranju i sudjelovanju javnosti i zainteresirane javnosti u pitanjima
zaštite okoliša („Narodne novine“, broj 64/08), o pokretanju Postupka, uključivo i pokretanje postupka iz
članka 7. stavka 3. ove Odluke te o odluci donesenoj u Postupku prema članku 31. Uredbe.

(2) Obavijesti iz stavka 1. ovog članka objavit će se sukladno članku 3. Uredbe o informiranju i
sudjelovanju javnosti i zainteresirane javnosti u pitanjima zaštite okoliša („Narodne novine“, broj 64/08),
kako slijedi:

(a) na mrežnim stranicama Grada Korčule

(b) na oglasnoj ploči Grada Korčule

(c) u lokalnom odnosno područnom tisku.

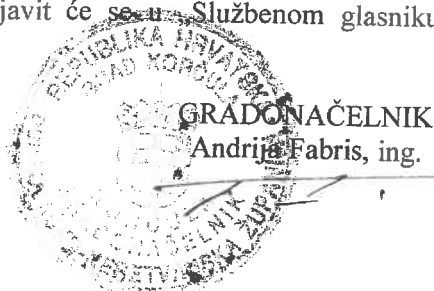
(3) Obavijest o pokretanju Postupka, uključivo i pokretanje postupka iz članka 7. stavka 3. ove
Odluke te obavijest o odluci donesenoj u Postupku prema članku 31. Uredbe bit će objavljene na mrežnim
stranicama u trajanju od 30 dana od dana objave, a sukladno člancima od 3. do 5. Uredbe o informiranju i
sudjelovanju javnosti i zainteresirane javnosti u pitanjima zaštite okoliša („Narodne novine“, broj 64/08).

X. ZAVRŠNE ODREDBE

Članak 10.

Ova Odluka stupa na snagu danom donošenja, a objavit će se u Službenom glasniku Grada
Korčule“.

GRADONAČELNIK
Andrija Fabris, ing.



SLUŽBENI GLASNIK

GRADA KORČULE

GODINA XXVI.

KORČULA, 3. srpnja 2019.

BROJ 7



SADRŽAJ

GRADONAČELNIK

1. Odluka o započinjanju postupka Ocjene o potrebi strateške procjene utjecaja III. izmjena i dopuna Prostornog plana uređenja Grada Korčule na okoliš.....2
2. Zaključak o nekorištenju prava prvokupa dijela čest. zem. 734 z.u. 519 k.o. Korčula4
3. Zaključak o nekorištenju prava prvokupa 1/8 dijela čest. zgr. 807 z.u. 589 k.o. Korčula.....4
4. Zaključak o nekorištenju prava prvokupa 1/8 dijela čest. zgr. 807 z.u. 589 k.o. Korčula.....5
5. Izvješće o izvršenju Programa gradnje objekata i uređaja komunalne infrastrukture na području Grada Korčule za 2018.5
6. Izvješće o izvršenju Programa održavanja objekata i uređaja komunalne infrastrukture na području Grada Korčule za 2018.6

UPRAVNI ODJEL ZA PROSTORNO UREĐENJE, ZAŠTITU OKOLIŠA, GRADNJU, KOMUNALNO GOSPODARSTVO I PROMET

1. Objava javne rasprave u postupku izrade Urbanističkog plana uređenja „Ekonomija“15

MANDATNI ODBOR

1. Izvješće o mirovanju mandata vijećnici Ivoni Kapor i početku vijećničkog mandata zamjeniku Antunu Borovini15

* * *

GRADONAČELNIK

Na temelju članka 64. Zakona o zaštiti okoliša («Narodne novine», broj 80/13, 153/13, 78/15, 12/18, 118/18), članka 29. i 5. Uredbe o strateškoj procjeni utjecaja strategije, plana i programa na okoliš («Narodne novine», broj 3/17), članka 78. stavka 1. točke 22. i 141. stavka 2. Statuta Grada Korčula («Službeni glasnik Grada Korčula», broj 3/18) te mišljenja Upravnog odjela za zaštitu okoliša i prirode Dubrovačko-neretvanske županije (KLASA: 351-01/18-01/20, URBROJ: 2117/1-09/2-19-04, od 10. lipnja 2019.), gradonačelnik Grada Korčule dana 1. srpnja 2019. godine donio je

O D L U K U

o započinjanju postupka Ocjene o potrebi strateške procjene utjecaja III. izmjena i dopuna Prostornog plana uređenja Grada Korčule na okoliš

I. NAZIV NADLEŽNOG TIJELA

Članak 1.

(1) Prema članku 29. stavcima 1. i 2. te članku 5. stavku 4. Uredbe o strateškoj procjeni utjecaja strategije, plana i programa na okoliš («Narodne novine», broj 3/17; dalje: Uredba) ovu Odluku donosi gradonačelnik Grada Korčule (dalje: Nadležno tijelo).

(2) Nakon provedenog postupka Ocjene o potrebi strateške procjene utjecaja izmjena i dopuna Prostornog plana uređenja Grada Korčule na okoliš Nadležno tijelo će donijeti odgovarajući akt sukladno članku 31. Uredbe.

(3) Nositelj izrade III. izmjena i dopuna Prostornog plana uređenja Grada Korčule («Službeni glasnik Grada Korčule», broj 2/03, 3/08, 3/11, 5/11, 10/15 i 9/16) je Upravni odjel za prostorno uređenje, zaštitu okoliša, gradnju, komunalno gospodarstvo i promet Grada Korčule.

II. NAZIV STRATEGIJE, PLANA ODNOSNO PROGRAMA

Članak 2.

(1) Postupak ocjene o potrebi strateške procjene utjecaja strategije, plana odnosno programa na okoliš provodi se za III. izmjene i dopune (dalje: ID) Prostornog plana uređenja Grada Korčule («Službeni glasnik Grada Korčule», broj 2/03, 3/08, 3/11, 5/11, 10/15 i 9/16; dalje: PPUG).

(2) Postupak Ocjene o potrebi strateške procjene utjecaja Plana na okoliš (dalje: Postupak) sukladno članku 33. Uredbe provodi se prije donošenja odluke o izradi Plana.

III. RAZLOZI ZA DONOŠENJE PLANA

Članak 3.

(1) Osnovni razlozi za izradu ID PPUG su:

(a) Usklađenje s Prostornim planom Dubrovačko-neretvanske županije («Službeni glasnik Dubrovačko-neretvanske županije», broj 6/03,3/05, 7/10,

4/12, 9/13, 2/15, 7/16, 2/19 i 6/19 i «Narodne novine», broj 10/15; dalje: PPDNŽ), posebice u odnosu na planiranje izdvojenih građevinskih područja izvan naselja.

(b) Usklađenje PPUG s posebnim propisima donesenim od stupanja na snagu PPUG-a te sa zahtjevima javnopravnih tijela koji će se prikupiti u postupku izrade izmjena i dopuna PPUG.

(c) Osnovna usklađenja terminologije PPUG-a sa Zakonom o prostornom uređenju («Narodne novine», broj 153/13, 65/17, 114/18 i 39/19; dalje: Zakon) i Zakonom o gradnji («Narodne novine», broj 153/13, 20/17 i 39/19; dalje: ZoG)

(d) Izrada grafičkog dijela PPUG na katastarskim i topografskim podlogama u službenoj kartografskoj projekciji Republike Hrvatske HTRS96/TM sukladno Uredbi o informacijskom sustavu prostornog uređenja («Narodne novine», broj 115/15).

(e) Preispitivanje te moguće prihvaćanje zaprimljenih prijedloga odnosno inicijativa za izradu izmjena i dopuna PPUG temeljem javnog poziva za iskaz interesa za izmjenu i/ili dopunu Prostornog plana uređenja Grada Korčule (KLASA: 350-01/17-01/03, URBROJ: 2138/01-02-18-15, od 6. veljače 2018.) i odgovarajuće stručne analize pristiglih zahtjeva od strane posebnog povjerenstva Grada Korčule za prostorni razvoj te kroz propisani postupak izrade i donošenja ID PPUG, prihvaćanje zaprimljenih prijedloga uključuje i točkasta proširenja te zamjene rubnih čestica građevinskih područja, u skladu sa ograničenjima koja proizlaze iz Zakona, PPDNŽ kao i prenamjenu isključivih namjena unutar građevinskih područja naselja

(f) Poboľšanja određenih prostorno-planskih rješenja PPUG od interesa za razvoj Grada Korčule.

IV. CILJEVI I PROGRAMSKA POLAZIŠTA PLANA

Članak 4.

(1) Ciljevi i programska polazišta koji će se utvrditi donošenjem odluke o izradi ID PPUG prema odredbama ZPU-a su:

(a) Izvršiti nužne izmjene i dopune radi usklađenja s PPDNŽ.

(b) Izvršiti nužne izmjene i dopune provedbenih odredbi radi usklađenja sa Zakonom i ZoG-om (ponajprije terminološke prirode te ostale čija se nužnost utvrdi u postupku izrade i donošenja ID PPUG).

(c) Izvršiti nužne izmjene i dopune radi usklađenja s posebnim propisima, odnosno izvršiti nužne izmjene i dopune koje mogu proizaći iz zahtjeva za izradu Plana koji će se dobiti od javnopravnih tijela određenih posebnim propisima.

(d) Izraditi grafički dio PPUG na katastarskim i topografskim podlogama u službenoj kartografskoj projekciji Republike Hrvatske HTRS96/TM sukla-

dno Uredbi o informacijskom sustavu prostornog uređenja («Narodne novine», broj 115/15).

(e) Točkasta revizija planiranih isključivih namjena, sukladno zaprimljenim zahtjevima i razvojnim potrebama Grada Korčule čime se neće planirati dodatne površine isključive namjene za zahvate koji bi imali značajan utjecaj na okoliš.

(f) Izvršiti izmjene proizašle iz zaprimljenih prijedloga odnosno inicijativa za izradu ID PPUG, uključivo i točkaste izmjene granice građevinskih područja, a koji se ocijene opravdanima i utemeljenima; pritom će se razmatrati oni zahtjevi koji pristignu temeljem objavljenog javnog poziva; pri tom najveća Zakonom utvrđena mogućnost proširenja građevinskih područja iznosi okvirno 46 ha što čini 0,42 % kopnene površine Grada Korčule dok zahtjevi koji će se razmatrati obuhvaćaju okvirnu površinu od 10 ha što čini približno manje od 0,1 % kopnene površine Grada Korčule odnosno smatra se u smislu članka 64. Zakona o zaštiti okoliša malom površinom.

(g) Izvršiti druge poboljšice određenih prostorno-planskih rješenja koji se pokazuju od interesa za razvoj Grada Korčule.

(h) Izmjene i dopune čiji su razlozi navedeni u članku 3. ove Odluke te ciljevi i programska polazišta navedeni u prethodnim podstavcima ovog stavka, jedine su izmjene i dopune koje će se izvršiti u ovom postupku pa se zahtjevi i primjedbe izvan ovako utvrđenog opsega neće detaljnije razmatrati niti prihvaćati niti će se mijenjati druga rješenja u tekstualnom i kartografskom dijelu PPUG.

V. OBUHVAT PLANA

Članak 5.

(1) Obuhvat ID PPUG istovjetan je obuhvatu PPUG tj. zakonom utvrđenim granicama Grada Korčule.

(2) Temeljem razloga navedenih u članku 3., a sukladno ciljevima i programskim polazištima utvrđenim u članku 4. ove Odluke, izmijenit će se i dopuniti kartografski prikazi i tekstualni dio PPUG u odgovarajućim dijelovima.

VI. PRETHODNA PROCJENA PRIHVATLJIVOSTI PLANA ZA EKOLOŠKU MREŽU IZ PODRUČJA ZAŠTITE PRIRODE

Članak 6.

Sukladno članku 26. stavku 1. Zakona o zaštiti prirode («Narodne novine», broj 80/13, 15/18 i 14/19) u okviru Postupka obaviti će se postupak Prethodne ocjene prihvatljivosti Plana za ekološku mrežu.

VII. REDOSLIJED RADNJI KOJE ĆE SE PROVESTI U POSTUPKU

Članak 7.

(1) Po stupanju na snagu ove Odluke, a sukladno članku 29. stavcima 6., 7., 8. i 10. Uredbe, Nadležno tijelo će u suradnji s upravnim tijelom

Dubrovačko-neretvanske županije nadležnim za poslove zaštite okoliša izraditi zahtjev za davanje mišljenja o potrebi strateške procjene Plana te ga uputiti javnopravnim tijelima određenim posebnim propisima i drugim tijelima navedenima u članku 8. ove Odluke.

(2) Javnopravna tijela i druga tijela iz stavka 1. ovog članka svoja mišljenja o potrebi strateške procjene daju temeljem Kriterija za utvrđivanje vjerojatno značajnog utjecaja na okoliš za strategije, planove i programe iz Priloga III. Uredbe u roku od 30 dana od dana primitka zahtjeva sukladno članku 29. stavku 11. Uredbe.

(3) U okviru Postupka Nadležno tijelo će uputiti zahtjev upravnom tijelu Dubrovačko-neretvanske županije nadležnom za zaštitu prirode zahtjev za prethodnom ocjenom prihvatljivosti Plana za ekološku mrežu sukladno članku 26. stavku 1. i članku 46. stavku 3. Zakona o zaštiti prirode («Narodne novine», broj 80/13, 15/18 i 14/19) i članku 9. Pravilnika o ocjeni prihvatljivosti za ekološku mrežu («Narodne novine», broj 146/14).

(4) Nakon pribavljanja mišljenja iz stavaka 1. i 3. ovog članka, Nadležno tijelo će upravnom tijelu Dubrovačko-neretvanske županije nadležnom za zaštitu okoliša uputiti zahtjev za izdavanjem mišljenja o provedenom Postupku sukladno članku 30. stavcima 4. i 5. Uredbe.

(5) Nakon pribavljanja mišljenja iz stavaka 1., 3. i 4. ovog članka, Nadležno tijelo će donijeti odgovarajući akt sukladno članku 31. Uredbe.

VIII. POPIS JAVNOPRAVNIH TIJELA ODREĐENIH POSEBNIM PROPISIMA I DRUGIH TIJELA OD KOJIH ĆE SE ZATRAŽITI MIŠLJENJA IZ ČLANKA 7. OVE ODLUKE

Članak 8.

(1) Utvrđuje se popis javnopravnih tijela iz članka 7. stavka 1. ove Odluke od kojih će Nadležno tijelo zatražiti mišljenje kako slijedi:

1. MINISTARSTVO ZAŠTITE OKOLIŠA I ENERGETIKE, Uprava za zaštitu prirode, Radnička cesta 80, 10000 Zagreb.
2. MINISTARSTVO ZAŠTITE OKOLIŠA I ENERGETIKE, Uprava za procjenu utjecaja na okoliš i održivo gospodarenje otpadom, Radnička cesta 80, 10000 Zagreb.
3. MINISTARSTVO KULTURE, Uprava za zaštitu kulturne baštine, Konzervatorski odjel u Dubrovniku za područje Dubrovačko-neretvanske županije, Restićeva 7, 20000 Dubrovnik.
4. DUBROVAČKO-NERETVANSKA ŽUPANIJA, Upravni odjel za prostorno uređenje i gradnju, Vukovarska 16, 20000 Dubrovnik.
5. DUBROVAČKO-NERETVANSKA ŽUPANIJA, Upravni odjel za komunalne

poslove i zaštitu okoliša, Vukovarska 16,
20000 Dubrovnik.

6. DUBROVAČKO-NERETVANSKA
ŽUPANIJA, Upravni odjel za društvene
djelatnosti, Pred dvorom 1, 20000
Dubrovnik.
7. DUBROVAČKO-NERETVANSKA
ŽUPANIJA, Upravni odjel za
gospodarstvo i more, Pred dvorom 1,
20000 Dubrovnik.
8. JAVNA USTANOVA ZA
UPRAVLJANJE ZAŠTIĆENIM
DIJELOVIMA PRIRODE
DUBROVAČKO-NERETVANSKE
ŽUPANIJE, Branitelja Dubrovnika 41,
20000 Dubrovnik .

(2) Konačni popis javnopravnih tijela iz stavka
1. ovog članka utvrdit će Nadležno tijelo u
suradnji s upravnim tijelom Dubrovačko-neretvanske
županije nadležnim za poslove zaštite okoliša pri
izradi zahtjeva iz članka 7. stavka 1. ove Odluke.

IX. INFORMIRANJE JAVNOSTI

Članak 9.

(1) U okviru Postupka obavijestit će se javnost
i zainteresirana javnost, sukladno članku 160.
Zakona i člancima od 3. do 5. Uredbe o
informiranju i sudjelovanju javnosti i zainteresirane
javnosti u pitanjima zaštite okoliša («Narodne
novine», broj 64/08), o pokretanju Postupka,
uključivo i pokretanje postupka iz članka 7. stavka
3. ove Odluke te o odluci donesenoj u Postupku
prema članku 31. Uredbe.

(2) Obavijesti iz stavka 1. ovog članka objavit
će se sukladno članku 3. Uredbe o informiranju i
sudjelovanju javnosti i zainteresirane javnosti u
pitanjima zaštite okoliša («Narodne novine», broj
64/08), kako slijedi:

- (a) na mrežnim stranicama Grada Korčule
- (b) na oglasnoj ploči Grada Korčule
- (c) u lokalnom odnosno područnom tisku.

(3) Obavijest o pokretanju Postupka, uključivo i
pokretanje postupka iz članka 7. stavka 3. ove
Odluke te obavijest o odluci donesenoj u Postupku
prema članku 31. Uredbe bit će objavljene na
mrežnim stranicama u trajanju od 30 dana od
dana objave, a sukladno člancima od 3. do 5.
Uredbe o informiranju i sudjelovanju javnosti i
zainteresirane javnosti u pitanjima zaštite okoliša
(«Narodne novine», broj 64/08).

X. ZAVRŠNE ODREDBE

Članak 10.

Ova Odluka stupa na snagu danom donošenja,
a objavit će se u «Službenom glasniku Grada
Korčule».

KLASA: 350-01/17-01/03

URBROJ: 2138/01-02-19-112

Korčula, 1. srpnja 2019.

GRADONAČELNIK
Andrija Fabris, ing., v.r.

..... o

Na temelju članka 43. Zakona o otocima
(«Narodne novine», broj 116/18), članka 78. stavka
1. točke 6. Statuta Grada Korčule («Službeni
glasnik Grada Korčule», broj 3/18), te članka 68.
Poslovnika Gradskog vijeća Grada Korčule («Slu-
žbeni glasnik Grada Korčule», broj 8/18), grado-
načelnik Grada Korčule je donio

ZAKLJUČAK

o nekorisćenju prava prvokupa dijela čest. zem.
734 z.u. 519, k.o. Korčula

1. Grad Korčula, sukladno Zakonu o otocima
(NN 116/18), neće koristiti pravo prvokupa ne-
kretnine u suvlasništvu Luize Marie Lodzinska i
Marcin Lodzinski, koji su vlasnici svaki po 1/6
dijela čest. zem. 734 z.u. 519 k.o. Korčula, ukupne
površine 70 m², u naravi vrt na otoku Vrniku,
po cijeni od 1000,00 EUR-a.

2. Ovaj Zaključak stupa na snagu danom dono-
šenja, a objavit će se u «Službenom glasniku
Grada Korčule».

KLASA: 944-03/19-01/02

URBROJ: 2138/01-02-19-2

Korčula, 22. svibnja 2019.

GRADONAČELNIK
Andrija Fabris, ing., v.r.

..... o

Na temelju članka 43. Zakona o otocima
(«Narodne novine», broj 116/18), članka 78. stavka
1. točke 6. Statuta Grada Korčule («Službeni
glasnik Grada Korčule», broj 3/18), te članka 68.
Poslovnika Gradskog vijeća Grada Korčule («Slu-
žbeni glasnik Grada Korčule», broj 8/18), grado-
načelnik Grada Korčule je donio

ZAKLJUČAK

o nekorisćenju prava prvokupa 1/8 dijela čest.
zgr. 807 z.u. 589, k.o. Korčula

1. Grad Korčula, sukladno Zakonu o otocima
(NN 116/18), neće koristiti pravo prvokupa za
kupnju 1/8 dijela čest. zgr. 807 z.u. 589 k.o.
Korčula, ukupne površine 101 m², u naravi dio
stojne kuće na otoku Vrniku, vlasnika Gorana
Fabrisa pok. Maria, iz Splita, Ruđera Boškovića
12, OIB: 97934094337, po cijeni od 10.000,00
EUR-a.

2. Ovaj Zaključak stupa na snagu danom dono-
šenja, a objavit će se u «Službenom glasniku
Grada Korčule».

List: 38.



REPUBLIKA HRVATSKA
DUBROVAČKO-NERETVANSKA ŽUPANIJA
GRAD KORČULA
Gradonačelnik

KLASA: 350-01/17-01/03
URBROJ: 2138/01-02-19-113
Korčula, 8. srpnja 2019.

Upravni odjel za komunalne poslove
i zaštitu okoliša
Vukovarska 16
20000 Dubrovnik

Poštovani,

Predmet: Zahtjev za Prethodnom ocjenom III. izmjena i dopuna
Prostornog plana uređenja Grada Korčule za ekološku mrežu

Poštovani,

Sukladno članku 26. stavku 1. i članku 46. Zakona o zaštiti prirode („Narodne novine“ broj 80/13, 15/18 i 14/19), članku 6. Odluke o započinjanju postupka Ocjene o potrebi strateške procjene III. izmjena i dopuna Prostornog plana uređenja Grada Korčule na okoliš (KLASA: 350-01/17-01/03, URBROJ: 2138/01-02-19-112) od 1. srpnja 2019., podnosimo Vam Zahtjev za Prethodnom ocjenom III. izmjena i dopuna Prostornog plana uređenja Grada Korčule za ekološku mrežu.

Sukladno članku 9. Pravilnika o ocjeni prihvatljivosti za ekološku mrežu („Narodne novine“ broj 146/2014) dostavljamo Vam podatke uz ovaj zahtjev kako slijedi:

1. Nositelj izrade III. izmjena i dopuna Prostornog plana uređenja Grada Korčule (dalje: Izmjene i dopune Plana) je Grad Korčula, Upravni odjel za prostorno uređenje, zaštitu okoliša, gradnju, komunalno gospodarstvo i promet, Trg Antuna i Stjepana Radića 1, 20276 Korčula;
2. Naziv Plana je III. izmjene i dopune Prostornog plana uređenja Grada Korčule;
3. Osnovni razlozi za pokretanje postupka izrade i donošenja Izmjena i dopuna Plana su:
 - (a) usklađenje s Prostornim planom Dubrovačko-neretvanske županije („Službeni glasnik Dubrovačko-neretvanske županije“, broj 6/03, 3/05, 7/10, 4/12, 9/13, 2/15, 7/16, 2/19, 6/19 i „Narodne novine“, broj 10/15 dalje: PPDNŽ), posebice u odnosu na planiranje izdvojenih građevinskih područja izvan naselja;
 - (b) usklađenje Plana s posebnim propisima donesenim od stupanja na snagu Plana te sa zahtjevima javnopravnih tijela koji će se prikupiti u postupku izrade izmjena i dopuna Izmjena i dopuna Plana;
 - (c) osnovna usklađenja terminologije Plana sa Zakonom o prostornom uređenju („Narodne novine“, broj 153/13, 65/17, 114/18 i 39/19; dalje: Zakon) i Zakonom o gradnji („Narodne novine“,

broj 153/13, 20/17 i 39/19; dalje: ZoG):

(d) izrada grafičkog dijela PPUG na katastarskim i topografskim podlogama u službenoj kartografskoj projekciji Republike Hrvatske HTRS96/TM sukladno Uredbi o informacijskom sustavu prostornog uređenja („Narodne novine“ broj 115/15);

(e) preispitivanje te moguće prihvaćanje zaprimljenih prijedloga odnosno inicijativa za izradu izmjena i dopuna PPUG temeljem Javnog poziva za iskaz interesa za izmjenu i/ili dopunu Prostornog plana uređenja Grada Korčule (KLASA: 350-01/17-01/03, URBROJ: 2138/01-02-18-15 od 6. veljače 2018.) i odgovarajuće stručne analize pristiglih zahtjeva od strane posebnog povjerenstva Grada Korčule za prostorni razvoj te kroz propisani postupak izrade i donošenja ID PPUG, prihvaćanje zaprimljenih prijedloga uključuje i točkasta proširenja te zamjene rubnih čestica građevinskih područja, u skladu sa ograničenjima koja proizlaze iz Zakona, PPDNŽ kao i prenamjenu isključivih namjena unutar građevinskih područja naselja.

4. Ciljevi i programska polazišta Plana:

Utvrdjuju se ciljevi i programska polazišta Izmjena i dopuna Plana, kako slijedi:

(a) izvršiti nužne izmjene i dopune radi usklađenja s PPDNŽ;

(b) izvršiti nužne izmjene i dopune provedbenih odredbi radi usklađenja sa Zakonom ZoG-om (ponajprije terminološke prirode te ostale čija se nužnost utvrdi u postupku izrade i donošenja Izmjena i dopuna Plana);

(c) izvršiti nužne izmjene i dopune radi usklađenja s posebnim propisima, odnosno izvršiti nužne izmjene i dopune koje mogu proizaći iz zahtjeva za izradu Plana koji će se dobiti od javnopravnih tijela određenih posebnim propisima;

(d) izraditi grafički dio Plana na katastarskim i topografskim podlogama u službenoj kartografskoj projekciji Republike Hrvatske HTRS96/TM sukladno Uredbi o informacijskom sustavu prostornog uređenja (NN 115/15);

(e) točkasta revizija planiranih isključivih namjena, sukladno zaprimljenim zahtjevima i razvojnim potrebama Grada Korčule čime se neće planirati dodatne površine isključive namjene za zahvate koji bi imali značajan utjecaj na okoliš.

(f) izvršiti izmjene proizašle iz zaprimljenih prijedloga odnosno inicijativa za izradu Izmjena i dopuna Plana, uključivo i točkaste izmjene granice građevinskih područja, a koji se ocijene opravdanima i utemeljenima; pritom će se razmatrati oni zahtjevi koji pristignu temeljem objavljenog javnog poziva; pri tom najveća Zakonom utvrđena mogućnost proširenja građevinskih područja iznosi okvirno 46 ha, što čini 0,42 % kopnene površine Grada dok zahtjevi koji će se razmatrati obuhvaćaju okvirnu površinu od 10 ha što čini približno manje od 0,1 % kopnene površine Grada odnosno smatra se u smislu članka 64. Zakona o zaštiti okoliša *malom površinom*.

(g) izvršiti druge poboljšice određenih prostorno-planskih rješenja koji se pokazu od interesa za razvoj Grada Korčule;

(h) izmjene i dopune čiji su razlozi navedeni u članku 3. ove Odluke, te ciljevi i programska polazišta navedeni u prethodnim podstavcima ovog stavka, jedine su izmjene i dopune koje će se izvršiti u ovom postupku, pa se zahtjevi i primjedbe izvan ovako utvrđenog opsega neće detaljnije razmatrati niti prihvaćati, niti će se mijenjati druga rješenja u tekstualnom i kartografskom dijelu PPUG.

5. Obuhvat Plana

Obuhvat Izmjena i dopuna Plana istovjetan je obuhvatu Plana tj. zakonom utvrđenim granicama Grada Korčule. Temeljem razloga izrade Izmjena i dopuna Plana, a sukladno ciljevima i programskim polazištima, izmijenit će se i dopuniti kartografski prikazi i tekstualni dio Plana u odgovarajućim dijelovima.

6. Zahvati i aktivnosti koji se Planom planiraju
 Kako Izmjene i dopune Plana obuhvaćaju ciljane izmjene tako se i planirane aktivnosti i zahvati podudaraju s ciljevima navedenima u točki 5.

U prilogu ovog zahtjeva Vam dostavljamo:

1. Odluku o započinjanju postupka Ocjene o potrebi strateške procjene III. izmjena i dopuna Prostornog plana uređenja Grada Korčule na okoliš (KLASA: 350-01/17-01/03, URBROJ: 2138/01-02-19-112 od 1. srpnja 2019.);

2. Obrazac o ocjeni o potrebi strateške procjene na okoliš iz Priloga II. Uredbe o strateškoj procjeni utjecaja strategije, plana i programa na okoliš („Narodne novine“, broj 3/17);

3. nacrt Odluke o izradi III. izmjena i dopuna Prostornog plana uređenja Grada Korčule

Prostorni plan uređenja Grada Korčule (Službeni glasnik Grada Korčule 2/03, 3/08, 3/11, 5/11, 10/15, 9/16) dostupan na poveznici: http://www.zzpudnz.hr/dokumenti_3/dok242.aspx.

S poštovanjem,

GRADONAČELNIK
 Andrija Fabris, ing.

Prilog: kao u dopisu.

Dostaviti:

1. Naslovu;
2. U spis

Hrvatska pošta Croatian Post Inc. / Republika Hrvatska		ADVANCE of receipt/of delivery/of payment ROVRATNICA — Obavijest o prijmu/uručenju/isplati		P-21/CN 07	
Office of posting Prijamni poštanski ured 2260 Korčula		Date Datum 2019. 07. 19. 20:10		On postal service Poštanska služba	
Addressee of the item Primatelj pošiljke Općinski odjel za komunalne DBK		Stamp of the office returning the advice Otsak žiga poštanskog ureda koji vraća obavijest 		Street and No Ulica i br.	
Nature of the item / vrsta pošiljke <input type="checkbox"/> Registered Letter / Prioritetna/Pismo <input type="checkbox"/> Postal parcel / Preporučena <input type="checkbox"/> Insured letter / Paket <input type="checkbox"/> Value Shipment / Vrijednosna pošiljka Amount / Iznos		No of item / Br. pošiljke		Locality and country / Mjesto i država Korčula	
<input type="checkbox"/> Money order / Uputnica Amount / Iznos		Meets on a destination / Ispunjava se na odredištu The item mentioned above has been duly Gore navedena pošiljka <input checked="" type="checkbox"/> delivered / uručena je <input type="checkbox"/> paid / isplaćena je Date / Datum 2019. 07. 19.		Signature* / Datum i potpis* 16.7.2019	
* The advice may be signed by the addressee or, if the regulations of the country of destination so provide, by another duly authorised person. * Ovu obavijest može potpisati primatelj, pak je moguće i drugo ovlašteno lice, druga ovlaštena osoba ili zaposlenik nadležnog poštanskog ureda.		To be filled in by the sender / Ispunjava pošiljatelj AR REF 33282177 9 HR 2138/01-02-19-113		Ozn. za narudžbu: 8/2017 Hrvatska pošta ©	
				List: 41.	



REPUBLIKA HRVATSKA
DUBROVAČKO-NERETVANSKA ŽUPANIJA
GRAD KORČULA
Gradonačelnik

KLASA: 350-01/17-01/03
URBROJ: 2138/01-02-19-114
Korčula, 8. srpnja 2019.

Predmet: Zahtjev za davanje mišljenja o potrebi strateške procjene

Poštovani,

Na temelju članka 64. Zakona o zaštiti okoliša („Narodne novine“, broj 80/13, 153/13, 78/15, 12/18 i 118/18), članka 29. stavaka 6., 7. i 8. Uredbe o strateškoj procjeni utjecaja strategije, plana i programa na okoliš („Narodne novine“, broj 3/17; dalje: Uredba), Odluke o započinjanju postupka Ocjene o potrebi strateške procjene utjecaja III. izmjena i dopuna Prostornog plana uređenja Grada Korčule na okoliš, KLASA: 350-01/17-01/03, URBROJ: 2138/01-02-19-112, od 1. srpnja 2019. molimo Vas za dostavu mišljenja o potrebi strateške procjene u postupku Ocjene o potrebi strateške procjene utjecaja III. izmjena i dopuna Prostornog plana uređenja Grada Korčule na okoliš.

Sukladno članku 29. stavku 8. Uredbe uz zahtjev Vam dostavljamo:

1. Nacrt odluke o izradi III. izmjena i dopuna Prostornog plana uređenja Grada Korčule;
2. Odluku o započinjanju postupka Ocjene o potrebi strateške procjene utjecaja III. izmjena i dopuna Prostornog plana uređenja Grada Korčule na okoliš;
3. Popunjen obrazac iz Priloga II. Uredbe;
4. Mišljenje Upravnog odjela za zaštitu okoliša i prirode DNŽ, KLASA:351-01/18-0120, URBROJ: 2117/1-09/2-19-04, od 10. lipnja 2019.

Rok za dostavu mišljenja sukladno članku 29., stavku 11. Uredbe (kao i članku 7., stavku 2. Odluke o započinjanju postupka Ocjene o potrebi strateške procjene utjecaja III. izmjena i dopuna Prostornog plana uređenja Grada Korčule na okoliš) je trideset dana od dana zaprimanja ovog zahtjeva.

Mišljenje je potrebno dostaviti na adresu: Grad Korčula, Upravni odjel za prostorno uređenje, zaštitu okoliša, gradnju, komunalno gospodarstvo i promet, Trg Antuna i Stjepana Radića 1, 20260 Korčula ili na adresu elektroničke pošte ivan.blitvic@korcula.hr.

Prostorni plan uređenja Grada Korčule (Službeni glasnik Grada Korčule 2/03, 3/08, 3/11, 5/11, 10/15, 9/16) dostupan na poveznici: http://www.zzpu.dnz.hr/dokumenti_3/dok242.aspx.

S poštovanjem,

GRADONAČELNIK
Andrija Fabris, ing.

List: -42.

Prilog: kao u dopisu.

Dostaviti:

1. Ministarstvo zaštite okoliša i energetike,
Uprava za zaštitu prirode, Radnička cesta 80, 10000 Zagreb,
2. Ministarstvo zaštite okoliša i energetike,
Uprava za procjenu utjecaja na okoliš i održivo gospodarenje otpadom,
Radnička cesta 80, 10000 Zagreb,
3. Ministarstvo kulture, Uprava za zaštitu kulturne baštine,
Konzervatorski odjel u Dubrovniku,
Cvijete Zuzorić 6, 20000 Dubrovnik,
4. Dubrovačko-neretvanska županija,
Upravni odjel za prostorno uređenje i gradnju,
Vukovarska 16, 20000 Dubrovnik,
5. Dubrovačko-neretvanska županija,
Upravni odjel za komunalne poslove i zaštitu okoliša,
Vukovarska 16, 20000 Dubrovnik,
6. Dubrovačko-neretvanska županija,
Upravni odjel za društvene djelatnosti,
Pred Dvorom 1, 20000 Dubrovnik,
7. Dubrovačko-neretvanska županija,
Upravni odjel za gospodarstvo i more,
Pred dvorom 1, 20000 Dubrovnik,
8. Javna ustanova za upravljanje zaštićenim dijelovima prirode
Dubrovačko-neretvanske županije,
Branitelja Dubrovnika 41, 20000 Dubrovnik,
9. U spis.

Office of posting
Prijamni poštanski ured
Korčula
Date
Datum
2:0

Addressee of the item
Primateelj pošiljke
KORČULA
KORČULA

Nature of the item/Vrsta pošiljke
Registered/Letter
Prioritna/Pismo
Postal parcel
Preporučena
Insured letter
Paket

Value Shipment
Vrijednosna pošiljka
Amount
Iznos

N° of item
Br. pošiljke

Money order
Uputnica
Amount
Iznos

Meets on a destination/ispunjava se na određištu
The item mentioned above has been duly
Gore navedena pošiljka
delivered
uručena je
paid
isplaćena je
Date
Datum
2:0

Signature*
Datum i potpis
15-07-2019

AR

Stamp of the office returning the advice
Otsak žiga poštanskog ureda
koji vraća obavijest

Return to
Vratiti

Name
Ime i prezime ili naziv tvrtke
KORČULA

Street and N°
Ulica i br.

Locality and country
Mjesto i država

PL 300-01170103
2018/02-19-115

AR REF 33 282 175 1 HR

zbu: 8/2017 Hrvatska pošta ©

Hrvatska pošta
Croatian Post Inc. / Republika Hrvatska

Office of posting
Prijamni poštanski ured
Korčula
Date
Datum
2:0

Addressee of the item
Primateelj pošiljke
DNE
Dubrovnik

Nature of the item/Vrsta pošiljke
Registered/Letter
Prioritna/Pismo
Postal parcel
Preporučena
Insured letter
Paket

Value Shipment
Vrijednosna pošiljka
Amount
Iznos

N° of item
Br. pošiljke

Money order
Uputnica
Amount
Iznos

Meets on a destination/ispunjava se na određištu
The item mentioned above has been duly
Gore navedena pošiljka
delivered
uručena je
paid
isplaćena je
Date
Datum
2:0

Signature*
Datum i potpis
16.7.2019

ADVICE of receipt/of delivery/of payment
POVRATNICA — Obavijest o prijmu/uručenju/isplati

On postal service
Poštanska služba

P-21/CN 07

DUBROVNIK

AR

Stamp of the office returning the advice
Otsak žiga poštanskog ureda
koji vraća obavijest

Return to
Vratiti

Name
Ime i prezime ili naziv tvrtke
KORČULA

Street and N°
Ulica i br.
20260 KORČULA

Locality and country
Mjesto i država
PL 300-01170103
2018/02-19-115

AR REF 33 282 171 7 HR

zbu: 8/2017 Hrvatska pošta ©

Hrvatska pošta
Croatian Post Inc. / Republika Hrvatska

Office of posting
Prijamni poštanski ured
Korčula
Date
Datum
2:0

Addressee of the item
Primateelj pošiljke
DNE
Dubrovnik

Nature of the item/Vrsta pošiljke
Registered/Letter
Prioritna/Pismo
Postal parcel
Preporučena
Insured letter
Paket

Value Shipment
Vrijednosna pošiljka
Amount
Iznos

N° of item
Br. pošiljke

Money order
Uputnica
Amount
Iznos

Meets on a destination/ispunjava se na određištu
The item mentioned above has been duly
Gore navedena pošiljka
delivered
uručena je
paid
isplaćena je
Date
Datum
2:0

Signature*
Datum i potpis
16.7.2019

ADVICE of receipt/of delivery/of payment
POVRATNICA — Obavijest o prijmu/uručenju/isplati

On postal service
Poštanska služba

P-21/CN 07

DUBROVNIK

AR

Stamp of the office returning the advice
Otsak žiga poštanskog ureda
koji vraća obavijest

Return to
Vratiti

Name
Ime i prezime ili naziv tvrtke
KORČULA

Street and N°
Ulica i br.
20260 Korčula

Locality and country
Mjesto i država
PL 300-01170103
2018/02-19-115

AR REF 33 282 169 4 HR

List: 44

zbu: 8/2017 Hrvatska pošta ©

Office of posting
Prijamni poštanski ured
Zagreb

Date
Datum
20. 7. 2019

Addressee of the item
Primatej pošiljke
Ministarstvo
Zagreb

Nature of the item/Vrsta pošiljke

Registered/Letter
Prioritetna/Pismo

Postal parcel
Preporučena
Paket

Insured letter
Paket

Value Shipment
Vrijednosna pošiljka

Amount
Iznos

N° of item
Br. pošiljke

Meets on a destination/Ispunjava se na određištju

The item mentioned above has been duly
Gore navedena pošiljka

delivered
uručena je

paid
isplaćena je

Date
Datum
20. 7. 2019

Signature*
Datum i potpis
15. 07. 2019

The advice may be signed by the addressee or, if the regulations of the country of destination so provide, by another authorized person.
Ovu obavijest može potpisati primatelj ili, ako to propisi određene države dopuštaju, druga ovlaštena osoba ili zaposlenik odgovarajućeg poštanskog ureda.

On postal service
Poštanska služba

Stamp of the office returning the advice
Otsak žiga poštanskog ureda koji vraća obavijest

AR

Return to
Vratiti

Name
Ime i prezime ili naziv tvrtke
GRAD KORČULA

Street and N°
Ulica i br.
Trg Antunija Gustava Radica

Locality and country
Mjesto i država
20260 KORČULA

To be filled in by the sender
Ispunjava pošiljatelj

AR RF 33 282 176 5 HR

narudžbu: 8/2017 Hrvatska pošta ©

Hrvatska pošta
Croatian Post Inc. / Republika Hrvatska

ADVICE of receipt/of delivery/of payment
POVRATNICA — Obavijest o prijemu/urućenju/isplati

P-21/CN 07

Office of posting
Prijamni poštanski ured
Zagreb

Date
Datum
20. 7. 2019

Addressee of the item
Primatej pošiljke
DNE
Dubrovnik

Nature of the item/Vrsta pošiljke

Registered/Letter
Prioritetna/Pismo

Postal parcel
Preporučena
Paket

Insured letter
Paket

Value Shipment
Vrijednosna pošiljka

Amount
Iznos

N° of item
Br. pošiljke

Meets on a destination/Ispunjava se na određištju

The item mentioned above has been duly
Gore navedena pošiljka

delivered
uručena je

paid
isplaćena je

Date
Datum
20. 7. 2019

Signature*
Datum i potpis
16. 7. 2019

The advice may be signed by the addressee or, if the regulations of the country of destination so provide, by another authorized person.
Ovu obavijest može potpisati primatelj ili, ako to propisi određene države dopuštaju, druga ovlaštena osoba ili zaposlenik odgovarajućeg poštanskog ureda.

DUBROVNIK
16. 07. 2019

AR

Return to
Vratiti

Name
Ime i prezime ili naziv tvrtke
GRAD KORČULA

Street and N°
Ulica i br.
Trg Antunija Gustava Radica

Locality and country
Mjesto i država
20260 KORČULA

To be filled in by the sender
Ispunjava pošiljatelj

AR RF 33 282 170 3 HR

8/2017 Hrvatska pošta ©

Hrvatska pošta
Croatian Post Inc. / Republika Hrvatska

ADVICE of receipt/of delivery/of payment
POVRATNICA — Obavijest o prijemu/urućenju/isplati

P-21/CN 07

Office of posting
Prijamni poštanski ured
Zagreb

Date
Datum
20. 7. 2019

Addressee of the item
Primatej pošiljke
Ministarstvo
Dubrovnik

Nature of the item/Vrsta pošiljke

Registered/Letter
Prioritetna/Pismo

Postal parcel
Preporučena
Paket

Insured letter
Paket

Value Shipment
Vrijednosna pošiljka

Amount
Iznos

N° of item
Br. pošiljke

Meets on a destination/Ispunjava se na određištju

The item mentioned above has been duly
Gore navedena pošiljka

delivered
uručena je

paid
isplaćena je

Date
Datum
20. 7. 2019

Signature*
Datum i potpis
19. 7. 2019

The advice may be signed by the addressee or, if the regulations of the country of destination so provide, by another authorized person.
Ovu obavijest može potpisati primatelj ili, ako to propisi određene države dopuštaju, druga ovlaštena osoba ili zaposlenik odgovarajućeg poštanskog ureda.

DUBROVNIK
16. 07. 2019

AR

Return to
Vratiti

Name
Ime i prezime ili naziv tvrtke
GRAD KORČULA

Street and N°
Ulica i br.
Trg Antunija Gustava Radica

Locality and country
Mjesto i država
20260 KORČULA

To be filled in by the sender
Ispunjava pošiljatelj

AR RF 33 282 174 0 HR

8/2017 Hrvatska pošta ©

List: 45.

Office of posting
Prijamni poštanski ured **KORDUA** D. Datum **12.07.19**

Addresses of the item
Primalatelj pošiljke **Upravnice JPK**

Nature of the item/Vrsta pošiljke
 Registered/Letter
 Postal parcel
 Insured letter
 Money order
 Value Shipment
 Amount
 Insured letter
 Amount

N° of item
Br. pošiljke

Meets on a destination/Ispunjava se na odredištu
 The item mentioned above has been duly
 Gore navedena pošiljka
 delivered
 paid
 uručena je isplaćena je
 Date Datum **2:0**

Signature*
Datum i potpis **12.7.19**

The advice may be signed by the addressee or, if the regulations of the country of destination so provide, by another authorized person.
Ovu obavijest može potpisati primaatelj ili, ako to propisi određene države dopuštaju, druga ovlaštena osoba ili zaposlenik određeno poštanskog ureda.

On postal service
Poštanska služba

AR

Stamp of the office returning the advice
Otsak žiga poštanskog ureda koji vraća obavijest

Return to
Vratiti

Name
Ime i prezime ili naziv tvrtke

Street and N°
Ulica i br.

Locality and country
Mjesto i država

KL 300-21/1701/03
12.07.19-114-1100

To be filled in by the sender
Ispunjava pošiljatelj

AR RF 33 282 172 5 HR
Ozn. za narudžbu: 8/2017

Office of posting
Prijamni poštanski ured **KORDUA** D. Datum **12.07.19**

Addresses of the item
Primalatelj pošiljke **Dubrovnik**

Nature of the item/Vrsta pošiljke
 Registered/Letter
 Postal parcel
 Insured letter
 Money order
 Value Shipment
 Amount
 Insured letter
 Amount

N° of item
Br. pošiljke

Meets on a destination/Ispunjava se na odredištu
 The item mentioned above has been duly
 Gore navedena pošiljka
 delivered
 paid
 uručena je isplaćena je
 Date Datum **2:0**

Signature*
Datum i potpis **16.7.2019**

The advice may be signed by the addressee or, if the regulations of the country of destination so provide, by another authorized person.
Ovu obavijest može potpisati primaatelj ili, ako to propisi određene države dopuštaju, druga ovlaštena osoba ili zaposlenik određeno poštanskog ureda.

On postal service
Poštanska služba

DUBROVNIK AR

Stamp of the office returning the advice
Otsak žiga poštanskog ureda koji vraća obavijest

Return to
Vratiti

Name
Ime i prezime ili naziv tvrtke **GRAD KORČULA**

Street and N°
Ulica i br. **Trg Antuna**

Locality and country
Mjesto i država **20000 Korčula**

KL 300-21/1701/03
12.07.19-114-1100

To be filled in by the sender
Ispunjava pošiljatelj

AR RF 33 282 173 4 HR
Ozn. za narudžbu: 8/2017

List: 46.

Odluka o izradi izmjena i dopuna Prostornog plana uređenja Grada Korčule | nacrt prijedloga | 1

NACRT
GRADONAČELNIK

PREDLAGATELJ:

Na temelju članka 86. Zakona o prostornom uređenju („Narodne novine“, broj 153/13, 65/17 i 114/18; dalje: Zakon), članka 47. stavka 1. točke 24. Statuta Grada Korčule („Službeni glasnik Grada Korčule“, broj 3/18), članka 61. Poslovnika Gradskog vijeća Grada Korčule („Službeni glasnik Grada Korčule“, broj 8/18), a u skladu s Odlukom o usvajanju Nacrta prijedloga odluke o izradi III. izmjena i dopuna Prostornog plana uređenja Grada Korčule („Službeni glasnik Grada Korčule“, broj 8/17) te donesenoj Odluci kojom se utvrđuje da za nije potrebno provesti stratešku studiju utjecaja III. izmjena i dopuna Prostornog plana uređenja Grada Korčule na okoliš („Službeni glasnik Grada Korčule“ ___/___) Gradsko vijeće Grada Korčule je na sjednici održanoj _____ 2019. godine donijelo je

ODLUKU

o izradi III. izmjena i dopuna Prostornog plana uređenja Grada Korčule

OPĆE ODREDBE I PRAVNA OSNOVA ZA IZRADU I DONOŠENJE

Članak 1.

(1) Donosi se odluka o izradi III. izmjena i dopuna Prostornog plana uređenja Grada Korčule (dalje u tekstu: Odluka).

(2) Za potrebe izrade i donošenja izmjena i dopuna (dalje u tekstu: ID) Prostornog plana uređenja Grada Korčule („Službeni glasnik Grada Korčule“, broj 2/03, 3/08, 3/11, 5/11, 10/15 i 9/16; dalje: PPUG), Odlukom se utvrđuju:

- (a) pravna osnova za izradu i donošenje;
- (b) razlozi za donošenje;
- (c) obuhvat;
- (d) sažeta ocjena stanja u obuhvatu;
- (e) ciljevi i programska polazišta;
- (f) popis sektorskih strategija, planova, studija i drugih dokumenata propisanih posebnim zakonima kojima, odnosno u skladu s kojima se utvrđuju zahtjevi za izradu plana;
- (g) način pribavljanja stručnih rješenja;
- (h) popis javnopravnih tijela određenih posebnim propisima koja daju zahtjeve za izradu plana te drugih sudionika korisnika prostora koji trebaju sudjelovati u izradi
- (i) planirani rok za izradu plana, odnosno njegovih pojedinih faza;
- (j) izvori financiranja izrade prostornog plana;
- (k) vrsta i način pribavljanja katastarskih planova i odgovarajućih geodetskih podloga;

(l) završne odredbe.

(3) Pravna osnova za izradu i donošenje ID PPUG određena je člancima 81.-113. te člancima 197. i 198. Zakona.

(4) Sukladno članku 81. stavcima 1. i 2. Zakona, nositelj izrade ID PPUG je upravni odjel Grada Korčule nadležan za poslove prostornog uređenja (dalje u tekstu: Nositelj).

(5) Osoba odgovorna za provedbu postupka izrade i donošenja ID PPUG sukladno ovoj Odluci ispred Nositelja je pročelnik upravnog odjela Grada Korčule nadležnog za poslove prostornog uređenja.

RAZLOZI ZA DONOŠENJE

Članak 2.

(1) Osnovni razlozi za donošenje ID PPUG su:

(a) Usklađenje s Prostornim planom Dubrovačko-neretvanske županije („Službeni glasnik Dubrovačko-neretvanske županije“, broj 6/03,3/05, 7/10,4/12, 9/13, 2/15, 7/16, 2/19 i NN 10/15; dalje: PPDNŽ), posebice u odnosu na planiranje izdvojenih građevinskih područja izvan naselja.

(b) Usklađenje PPUG s posebnim propisima donesenim od stupanja na snagu PPUG te sa zahtjevima javnopravnih tijela koji će se prikupiti u postupku izrade ID PPUG.

(c) Osnovna usklađenja terminologije PPUG sa Zakonom i Zakonom o gradnji („Narodne novine“, broj 153/13 i 20/17; dalje: ZG).

(d) Izrada grafičkog dijela PPUG na katastarskim i topografskim podlogama u službenoj kartografskoj projekciji Republike Hrvatske HTRS96/TM sukladno Uredbi o informacijskom sustavu prostornog uređenja („Narodne novine“, broj 115/15).

(e) Preispitivanje te moguće prihvaćanje zaprimljenih prijedloga odnosno inicijativa za izradu izmjena i dopuna PPUG temeljem javnog poziva za iskaz interesa za izmjenu i/ili dopunu Prostornog plana uređenja Grada Korčule (KLASA: 350-01/17-01/03, URBROJ: 2138/01-02-18-15, od 6. veljače 2018.) i odgovarajuće stručne analize pristiglih zahtjeva od strane posebnog povjerenstva Grada Korčule za prostorni razvoj te kroz propisani postupak izrade i donošenja ID PPUG, prihvaćanje zaprimljenih prijedloga uključuje i točkasta proširenja te zamjene rubnih čestica građevinskih područja, u skladu sa ograničenjima koja proizlaze iz Zakona, PPDNŽ kao i prenamjenu isključivih namjena unutar građevinskih područja naselja;

(f) Poboljšanja određenih prostorno-planskih rješenja PPUG od interesa za razvoj Grada Korčule.

(2) Donošenjem ID PPUG sukladno stavku 1. ovog članka trebaju se osigurati jasni i provedivi prostorno-planski preduvjeti za brži, kvalitetno upravljani, prostorni i opći razvoj, a s konačnim općim ciljem i svrhom - podizanjem kvalitete življenja na području Grada Korčule.

OBUHVAT

Članak 3.

(1) Obuhvat ID PPUG istovjetan je obuhvatu PPUG tj. zakonom utvrđenim granicama Grada Korčule.

(2) Temeljem razloga navedenih u članku 2., a sukladno ciljevima i programskim polazištima utvrđenim u članku 5. ove Odluke, izmijenit će se i dopuniti kartografski prikazi i tekstualni dio PPUG u odgovarajućim dijelovima.

SAŽETA OCJENA STANJA U OBUHVATU

Članak 4.

(1) Sažeta ocjena stanja u obuhvatu ID PPUG glasi kako slijedi:

List: 48.

(a) Stanje u obuhvatu ocjenjuje se razmjerno povoljnim u svjetlu činjenice da se ne uočavaju značajniji devastacijski, protuzakoniti ili slični negativni procesi odstupanja od rješenja i odredbi PPUG.

(b) Ukupni razvojni procesi na području Grada upućuju na dinamičan razvoj naselja te potrebu revizije granica građevinskih područja naselja u skladu s kriterijima utvrđenim Zakonom i PPDNŽ kao i reviziju izdvojenih građevinskih područja izvan naselja iz razloga usklađenja s PPDNŽ.

(c) Ocjenjuje se kako je unutar naselja Korčula potrebno revidirati opravdanost planiranih isključivih namjena, a u svrhu svrsishodnijeg i ekonomičnijeg razvoja naselja Korčula.

CILJEVI I PROGRAMSKA POLAZIŠTA

Članak 5.

(1) Utvrđuju se sljedeći ciljevi i programska polazišta ID PPUG:

(a) Izvršiti nužne izmjene i dopune radi usklađenja s PPDNŽ.

(b) Izvršiti nužne izmjene i dopune provedbenih odredbi radi usklađenja sa Zakonom i ZG (ponajprije terminološke prirode te ostale čija se nužnost utvrdi u postupku izrade i donošenja ID PPUG).

(c) Izvršiti nužne izmjene i dopune radi usklađenja s posebnim propisima, odnosno izvršiti nužne izmjene i dopune koje mogu proizaći iz zahtjeva za izradu Plana koji će se dobiti od javnopravnih tijela određenih posebnim propisima.

(d) Izraditi grafički dio PPUG na katastarskim i topografskim podlogama u službenoj kartografskoj projekciji Republike Hrvatske HTRS96/TM sukladno Uredbi o informacijskom sustavu prostornog uređenja („Narodne novine“, broj 115/15).

(e) Točkasta revizija planiranih isključivih namjena, sukladno zaprimljenim zahtjevima i razvojnim potrebama Grada Korčule.

(f) Izvršiti izmjene proizašle iz zaprimljenih prijedloga odnosno inicijativa za izradu ID PPUG, uključivo i točkaste izmjene granice građevinskih područja, a koji se ocijene opravdanima i utemeljenima; pritom će se razmatrati oni zahtjevi koji pristignu temeljem objavljenog javnog poziva.

(g) Izvršiti druge poboljšice određenih prostorno-planskih rješenja koji se pokažu od interesa za razvoj Grada Korčule.

(h) Izmjene i dopune čiji su razlozi navedeni u članku 2. ove odluke, te ciljevi i programska polazišta navedeni u prethodnim alinejama ovog stavka, jedine su izmjene i dopune koje će se izvršiti u ovom postupku, pa se zahtjevi i primjedbe izvan ovako utvrđenog opsega neće detaljnije razmatrati niti prihvaćati, niti će se mijenjati druga rješenja u tekstualnom i kartografskom dijelu PPUG.

(2) Odstupanje od ciljeva i programskih polazišta utvrđenih u prethodnom stavku ovog članka moguće je u slučaju da se u postupku izrade i donošenja ID PPUG utvrdi da su ista u dijelu ili potpuno u suprotnosti sa zahtjevima javnopravnih tijela iz članka 8. ove Odluke, zakonskim i/ili podzakonskim propisima.

POPIS SEKTORSKIH STRATEGIJA, PLANOVA, STUDIJA I DRUGIH
DOKUMENATA PROPISANIH POSEBNIM ZAKONIMA KOJIMA, ODNOSNO U
SKLADU S KOJIMA SE UTVRĐUJU ZAHTJEVI ZA IZRADU

Članak 6.

(1) Javnopravna tijela određena u članku 8. ove Odluke, svako iz područja svog djelokruga, trebaju dostaviti odgovarajuće raspoložive sektorske strategije, planove, studije i druge dokumente propisane posebnim zakonima, na kojima temelje svoje zahtjeve za izradu ID PPUG.

(2) Ako se tijekom izrade pokaže potreba za posebnim stručnim podlogama od značaja za moguća specifična prostorno-planska rješenja, odnosno dodatnom dokumentacijom, one će biti izrađene, odnosno dokumentacija pribavljena te će se dostaviti stručnom izrađivaču prostornog plana.

NAČIN PRIBAVLJANJA STRUČNIH RJEŠENJA

Članak 7.

Stručno rješenje pribavit će se od jednog stručnog izrađivača odabranog u skladu s propisima koji uređuju javnu nabavu.

POPIS JAVNOPRAVNIH TIJELA ODREĐENIH POSEBNIM PROPISIMA KOJA
DAJU ZAHTJEVE ZA IZRADU ID PPUG TE DRUGIH SUDIONIKA KORISNIKA
PROSTORA KOJI TREBAJU SUDJELOVATI U IZRADI ID PPUG

Članak 8.

(1) Popis javnopravnih tijela određenih posebnim propisima koja daju zahtjeve za izradu ID PPUG te drugih sudionika korisnika prostora koji trebaju sudjelovati u izradi ID PPUG glasi kako slijedi:

1. MINISTARSTVO KULTURE, Uprava za zaštitu kulturne baštine, Konzervatorski odjel u Dubrovniku za područje Dubrovačko-neretvanske županije, Restićeva 7, 20 000 Dubrovnik.
2. MINISTARSTVO ZAŠTITE OKOLIŠA I ENERGETIKE, Uprava za procjenu utjecaja na okoliš i održivo gospodarenje otpadom, Radnička cesta 80, 10 000 Zagreb.
3. MINISTARSTVO ZAŠTITE OKOLIŠA I ENERGETIKE, Uprava za zaštitu prirode, Radnička cesta 80, 10 000 Zagreb.
4. MINISTARSTVO POLJOPRIVREDE, Uprava šumarstva, lovstva i drvne industrije, Planinska 2a, 10 000 Zagreb.
5. URED DRŽAVNE UPRAVE U DNŽ, Služba za gospodarstvo, Vukovarska 16, 20 000 Dubrovnik.
6. MINISTARSTVO POLJOPRIVREDE, Uprava poljoprivrede i prehrambene industrije, Ulica grada Vukovara 78, 10 000 Zagreb.
7. MINISTARSTVO POLJOPRIVREDE, Uprava vodnog gospodarstva, Ulica grada Vukovara 220, 10 000 Zagreb.
8. HRVATSKE VODE, VGO za slivove Južnog Jadrana Split, Vukovarska 35, 21 000 Split.
9. HRVATSKE VODE, VGO Split - VGI Opuzen - "Neretva - Korčula", Trg Opuzenske bojne 5, 20 355 Opuzen.

10. MINISTARSTVO OBRANE, Uprava za materijalne resurse, Sektor za vojnu infrastrukturu, Služba za vojne nekretnine i zaštitu okoliša, Trg kralja Petra Krešimira IV, 10 000 Zagreb.
11. HRVATSKA REGULATORNA AGENCIJA ZA MREŽNE DJELATNOSTI, Ulica Roberta Frangeša Mihanovića 9, 10 110 Zagreb.
12. MUP – RAVNATELJSTVO CIVILNE ZAŠTITE, Služba civilne zaštite u Dubrovniku, Liechtensteinov put 31, 20 000 Dubrovnik.
13. MUP – POLICIJSKA UPRAVA DUBROVAČKO-NERETVANSKA, Odjel upravnih, inspekcijskih i poslova zaštite i spašavanja, Dr. Ante Starčevića 13, 20 000 Dubrovnik.
14. LUČKA UPRAVA DUBROVAČKO-NERETVANSKE ŽUPANIJE, Vukovarska 2, 20 000 Dubrovnik.
15. MINISTARSTVO POMORSTVA, PROMETA I INFRASTRUKTURE, Lučka kapetanija Dubrovnik, Obala Stjepana Radića 37, 20 000 Dubrovnik.
16. MINISTARSTVO POMORSTVA, PROMETA I INFRASTRUKTURE, Lučka kapetanija Dubrovnik - Ispostava Korčula, Obala Franje Tuđmana 1, 20 260 Korčula.
17. MINISTARSTVO DRŽAVNE IMOVINE, Ulica Ivana Dežmana 10, 10 000 Zagreb.
18. JAVNA USTANOVA ZA UPRAVLJANJE ZAŠTIĆENIM PRIRODNIH VRIJEDNOSTIMA NA PODRUČJU DUBROVAČKO NERETVANSKE ŽUPANIJE, Branitelja Dubrovnika 41, 20 000 Dubrovnik.
19. HRVATSKE ŠUME d.o.o., Uprava šuma Podružnica (UŠP) Split, Odjel za uređivanje šuma, Kralja Zvonimira 32/III, 21 000 Split.
20. NPKLM VODOVOD d.o.o., Put svetog Luke b.b., 20 260 Korčula.
21. HEP - OPERATOR DISTRIBUCIJSKOG SUSTAVA (HEP ODS) D.O.O., DP Elektrojug Dubrovnik, Nikole Tesle 3, 20 000 Dubrovnik.
22. HEP - OPERATOR DISTRIBUCIJSKOG SUSTAVA (HEP ODS) D.O.O., DP Elektrojug Dubrovnik - Pogonski ured Korčula, Strečica 16, 20260 Korčula.
23. HRVATSKI OPERATOR PRIJENOSNOG SUSTAVA D.O.O., Kupaska 4, 10000 Zagreb.
24. HRVATSKE CESTE D.O.O., Sektor za razvoj i strateško planiranje, Vončinina 3, 10 000 Zagreb.
25. HRVATSKE CESTE D.O.O., Sektor za održavanje i promet, Poslovna jedinica Split - Tehnička ispostava Dubrovnik, Vladimira Nazora 8, 20 000 Dubrovnik.
26. ŽUPANIJSKA UPRAVA ZA CESTE NA PODRUČJU DUBROVAČKO-NERETVANSKE ŽUPANIJE, Vladimira Nazora 8, 20 000 Dubrovnik.
27. KTD „HOBER“ d.o.o., Hrvatske bratske zajednice 69/II, 20 260 Korčula.
28. HRVATSKA AGENCIJA ZA CIVILNO ZRAKOPLOVSTVO, Sektor aerodroma i zaštite zračnog prometa, Ulica Grada Vukovara 284, 10 000 Zagreb.
29. ZAVOD ZA PROSTORNO UREĐENJE DUBROVAČKO-NERETVANSKE ŽUPANIJE, Petilovrijenci 2, 20 000 Dubrovnik.
30. DUBROVAČKO-NERETVANSKA ŽUPANIJA, Upravni odjel za prostorno uređenje i gradnju, Ispostava Korčula, Foša 1, 20 260 Korčula.
31. DUBROVAČKO-NERETVANSKA ŽUPANIJA, Upravni odjel za turizam, pomorstvo, poduzetništvo i energetiku, Pred Dvorom 1, 20 000 Dubrovnik.

32. DUBROVAČKO-NERETVANSKA ŽUPANIJA, Upravni odjel za zaštitu okoliša i prirode Vukovarska 16, 20 000 Dubrovnik.

33. DUBROVAČKO-NERETVANSKA ŽUPANIJA, Upravni odjel za ruralni razvoj i poljoprivredu, Ulica Zrinsko-Frankopanska 1, 20355 Opuzen.

34. TURISTIČKA ZAJEDNICA GRADA KORČULE, Obala Dr. Franje Tuđmana 4, 20 260 Korčula.

35. MJESNI ODBORI I GRADSKI KOTARI na području Grada Korčule.

(2) Javnopravna tijela određena posebnim propisima te drugi sudionici iz stavka 1. ovog članka bit će pisanim putem obaviješteni o izradi ID PPUG sukladno člancima 90. - 92. Zakona, odnosno članku 12. ove Odluke.

(3) Nositelj izrade će o izradi ID PPUG obavijestiti javnost na mrežnoj stranici Grada Korčule i kroz informacijski sustav putem Zavoda za prostorni razvoj (dalje u tekstu: Zavod), a pisanim putem bit će obaviještene susjedne jedinice lokalne samouprave: Općina Lumbarda, Općina Orebić, Općina Lastovo i Općina Smokvica.

PLANIRANI ROK ZA IZRADU IDPPUG, ODNOSNO NJEGOVIH POJEDINIH FAZA

Članak 9.

(1) Planiraju se sljedeće faze izrade i njihovo trajanje po donošenju odluke o izradi ID PPUG sukladno članku 86. stavku 3. Zakona:

(a) Nacrt prijedloga – izradit će stručni izrađivač u roku 60 radnih dana od dana dostave od strane Nositelja zaprimljenih zahtjeva javnopravnih tijela za izradu.

(b) Prijedlog – izradit će stručni izrađivač u roku 30 radnih dana od dana dostave od strane Nositelja zaključka o utvrđivanju prijedloga ID PPUG za javnu raspravu.

(c) Izvješće o javnoj raspravi o prijedlogu – izradit će stručni izrađivač u suradnji s Nositeljem izrade u roku 15 radnih dana od isteka roka za davanje pisanih primjedbi u javnoj raspravi.

(d) Nacrt konačnog prijedloga – izradit će stručni izrađivač u suradnji s Nositeljem u roku 30 radnih dana od završetka izrade izvješća o javnoj raspravi.

(e) Konačni prijedlog – izradit će stručni izrađivač u roku 15 radnih dana od dana dostave zaključka Nositelja o utvrđivanju konačnog prijedloga.

(f) Izrada izvornika – izradit će stručni izrađivač u vidu uvezanih i ovjerenih elaborata sukladno propisima te ih poslati Nositelju, u roku 15 radnih dana od dana dostave od strane Nositelja odluke o donošenju donesene na Gradskom vijeću.

(2) Ukupno vrijeme izrade po navedenim fazama iznosi 165 radnih dana. U navedene faze i rokove nije uračunato vrijeme verifikacije pojedinih faza od strane Nositelja, odnosno nadležnih tijela Grada Korčule, trajanje javne rasprave, moguće ponovne javne rasprave (i izrade odgovarajućih izvješća), kao i vrijeme potrebno za ishođenje potrebnih suglasnosti, mišljenja i očitovanja, na što se odnose zakonski utvrđeni rokovi.

(3) Rok za pripremu zahtjeva za izradu javnopravnih tijela i drugih sudionika navedenih u članku 8. ove Odluke iznosi 30 radnih dana.

IZVORI FINANCIRANJA IZRADE

List: 52.

Članak 10.

Izrada ID PPUG će se financirati iz proračuna Grada Korčule za 2019. i 2020. godinu.

VRSTA I NAČIN PRIBAVLJANJA KATASTARSKIH PLANOVA I
ODGOVARAJUĆIH GEODETSKIH PODLOGA

Članak 11.

Kartografski prikazi ID PPUG će se izraditi na službenim topografskim (TK25 - mjerilo 1:25000) i katastarskim planovima (mjerilo 1:5000), georeferenciranima u službenoj kartografskoj projekciji HTRS96/TM.

ZAVRŠNE ODREDBE

Članak 12.

(1) U roku od osam dana od objave ove Odluke, Nositelj izrade dužan je:

(a) Odluku dostaviti:

- Zavodu za prostorni razvoj, Ulica Republike Austrije 20, 10 000 Zagreb.
- Ministarstvu graditeljstva i prostornog uređenja, Upravi za prostorno uređenje i dozvole državnog značaja, Ulica Republike Austrije 20, 10 000 Zagreb.
- Zavodu za prostorno uređenje Dubrovačko-neretvanske županije, Petilovrijenci 2, 20 000 Dubrovnik.

(b) Obavijestiti javnost o izradi ID PPUG na mrežnoj stranici Grada Korčule i kroz informacijski sustav putem Zavoda.

(c) Pisanim putem obavijestiti susjedne jedinice lokalne samouprave o izradi ID PPUG.

(d) Dostaviti po jedan primjerak Odluke o izradi javnopravnim tijelima te drugim sudionicima u izradi ID PPUG utvrđenim u članku 8. ove Odluke, s pozivom da mu u roku od 30 dana dostave zahtjeve za izradu ID PPUG sukladno člancima 90.- 92. Zakona.

Članak 13.

Ova Odluka stupa na snagu osmog dana od dana objave u „Službenom glasniku Grada Korčule“.

KLASA: _____
URBROJ: _____
Korčula, _____

PREDSJEDNIK
GRADSKOG VIJEĆA

7
List: 53.

PRILOG II.

OBRAZAC O OCJENI O POTREBI STRATEŠKE PROCJENE NA OKOLIŠ

A. Opći podaci o strategiji, planu ili programu (SPP)

A.1.	Naziv SPP	Izmjene i dopune (dalje: ID) Prostornog plana uređenja Grada Korčule („Službeni glasnik Grada Korčule“, broj 2/03, 3/08, 3/11, 5/11, 10/15, 9/16; dalje: PPUG).
A.2.	Nadležno tijelo za izradu SPP	Upravni odjel za prostorno uređenje, zaštitu okoliša, gradnju, komunalno gospodarstvo i promet Grada Korčule
A.3.	Naziv predstavničkog tijela koje donosi SPP	Gradsko vijeće Grada Korčule
A.4.	Obuhvat SPP	Obuhvat ID PPUG istovjetan je obuhvatu PPUG tj. zakonom utvrđenim granicama Grada Korčule. Temeljem razloga izrade Plana navedenih u nacrtu Odluke o izradi ID PPUG, a sukladno ciljevima i programskim polazištima utvrđenim tom odlukom, izmijenit će se i dopuniti kartografski prikazi i tekstualni dio PPUG u odgovarajućim dijelovima.
A.5.	Područje SPP	Prostorno planiranje
A.6.	Vrsta dokumenta: novi SPP ili izmjena i dopuna SPP-a	Izmjene i dopune SPP
A.7.	Navedite pravni okvir za donošenje SPP	Pravna osnova za izradu i donošenje ID PPUG određena je člancima 81.-113. te člancima 197. i 198. Zakona o prostornom uređenju („Narodne novine“, broj 153/13, 65/17, 114/18 i 39/19; dalje u tekstu: ZPU). Sukladno članku 81. stavcima 1. i 2. Zakona, nositelj izrade ID PPUG je upravni odjel Grada Korčule nadležan za poslove prostornog uređenja (dalje u tekstu: Nositelj). Osoba odgovorna za provedbu postupka izrade i donošenja ID PPUG sukladno ovoj odluci ispred Nositelja je pročelnik upravnog odjela Grada Korčule nadležnog za poslove prostornog uređenja. Plan će se izraditi i donijeti u skladu sa ZPU-om, Pravilnikom o sadržaju, mjerilima kartografskih prikaza, obveznim prostornim pokazateljima i standardu elaborata prostornih planova („Narodne novine“, broj 106/98., 39/04., 45/04. - ispravak i 163/04.) i ostalim važećim propisima iz područja prostornog uređenja, kao i posebnim propisima. Sukladno članku 61. Zakona, temeljne polazne podatke i odrednice za rješenja, odnosno izradu i donošenje Plana predstavljaju Prostorni plan Dubrovačko-neretvanske županije („Službeni glasnik Dubrovačko-neretvanske županije“, broj 6/03, 3/05, 7/10, 4/12, 9/13, 2/15, 7/16 i NN 10/15; dalje: PPŽ).
A.8.	Predstavlja li SPP okvir za financiranje iz sredstava Europske Unije	NE
A.9.	Postoji li obveza provedbe strateške procjene prema Zakonu	NE
A.10.	Navedite SPP višeg reda ili sektorsku SPP	Prostorni plan Dubrovačko-neretvanske županije („Službeni glasnik Dubrovačko-neretvanske županije“, broj 6/03, 3/05, 7/10, 4/12, 9/13, 2/15, 7/16, 2/19, 6/19 i NN 10/15; dalje PPŽ).
A.11.	Je li proveden postupak strateške procjene za SPP višeg reda (naveden u točki A.10.)	DA

A.12.	Planiraju li se SPP-om nove aktivnosti u odnosu na SPP višeg reda, a za koji je provedena strateška procjena?	NE
A.13.	Navedite razloge donošenja SPP, programska polazišta i ciljeve	<p>Osnovni razlozi za izradu ID PPUG su:</p> <p>a) usklađenje s Prostornim planom Dubrovačko-neretvanske županije („Službeni glasnik Dubrovačko-neretvanske županije“, broj 6/03,3/05, 7/10,4/12, 9/13, 2/15; 7/16; 2/19 i „Narodne novine“, broj 10/15 dalje: PPDNŽ), posebice u odnosu na planiranje izdvojenih građevinskih područja izvan naselja</p> <p>b) usklađenje PPUG s posebnim propisima donesenim od stupanja na snagu PPUG-a te sa zahtjevima javnopravnih tijela koji će se prikupiti u postupku izrade izmjena i dopuna PPUG</p> <p>c) osnovna usklađenja terminologije PPUG-a sa ZPU i Zakonom o gradnji („Narodne novine“, broj 153/13, 20/17, 39/19; dalje: ZoG)</p> <p>d) izrada grafičkog dijela PPUG na katastarskim i topografskim podlogama u službenoj kartografskoj projekciji Republike Hrvatske HTRS96/TM sukladno Uredbi o informacijskom sustavu prostornog uređenja (NN 115/15)</p> <p>e) preispitivanje te moguće prihvaćanje zaprimljenih prijedloga odnosno inicijativa za izradu ID PPUG temeljem javnog poziva i odgovarajuće stručne analize pristiglih zahtjeva od strane posebnog povjerenstva Grada Korčule za prostorni razvoj te kroz propisani postupak izrade i donošenja ID PPUG, prihvaćanje zaprimljenih prijedloga uključuje i točkasta proširenja te zamjene rubnih čestica građevinskih područja, u skladu sa ograničenjima koja proizlaze iz Zakona, PPDNŽ kao i prenamjenu isključivih namjena unutar građevinskih područja naselja</p> <p>f) poboljšanja određenih prostorno-planskih rješenja PPUG od interesa za razvoj Grada.</p> <p>Ciljevi i programska polazišta koji će se utvrditi donošenjem odluke o izradi Plana prema odredbama ZPU-a su:</p> <p>a) izvršiti nužne izmjene i dopune radi usklađenja s PPDNŽ</p> <p>b) izvršiti nužne izmjene i dopune provedbenih odredbi radi usklađenja sa Zakonom i ZoG-om (ponajprije terminološke prirode te ostale čija se nužnost utvrdi u postupku izrade i donošenja ID PPUG)</p> <p>c) izvršiti nužne izmjene i dopune radi usklađenja s posebnim propisima, odnosno izvršiti nužne izmjene i dopune koje mogu proizaći iz zahtjeva za izradu Plana koji će se dobiti od javnopravnih tijela određenih posebnim propisima</p> <p>d) izraditi grafički dio PPUG na katastarskim i topografskim podlogama u službenoj kartografskoj projekciji Republike Hrvatske HTRS96/TM sukladno Uredbi o informacijskom sustavu prostornog uređenja (NN 115/15)</p> <p>e) točkasta revizija planiranih isključivih namjena, sukladno zaprimljenim zahtjevima i razvojnim potrebama Grada Korčule čime se neće planirati dodatne površine isključive namjene za zahvate koji bi imali značajan</p>

		<p>utjecaj na okoliš</p> <p>f) izvršiti izmjene proizašle iz zaprimljenih prijedloga odnosno inicijativa za izradu ID PPUG, uključivo i točkaste izmjene granice građevinskih područja, a koji se ocijene opravdanima i utemeljenima; pritom će se razmatrati oni zahtjevi koji pristignu temeljem objavljenog javnog poziva; pri tom najveća Zakonom utvrđena mogućnost proširenja građevinskih područja iznosi okvirno 46 ha što čini 0,42 % kopnene površine Grada dok zahtjevi koji će se razmatrati obuhvaćaju okvirnu površinu od 10 ha što čini približno manje od 0,1 % kopnene površine Grada odnosno smatra se u smislu članka 64. Zakona o zaštiti okoliša <i>malom površinom</i></p> <p>g) izvršiti druge poboljšice određenih prostorno-planskih rješenja koji se pokazu od interesa za razvoj Grada Korčule</p> <p>h) izmjene i dopune čiji su razlozi navedeni u članku 3. ove Odluke, te ciljevi i programska polazišta navedeni u prethodnim podstavcima ovog stavka, jedine su izmjene i dopune koje će se izvršiti u ovom postupku, pa se zahtjevi i primjedbe izvan ovako utvrđenog opsega neće detaljnije razmatrati niti prihvaćati, niti će se mijenjati druga rješenja u tekstualnom i kartografskom dijelu PPUG.</p>
--	--	---

B. Procjena mogućih značajnih utjecaja strategije, plana ili programa (SPP) na okoliš

B.1.	Predstavlja li SPP okvir za provedbu zahvata koji podliježu ocjeni o potrebi procjene utjecaja na okoliš, odnosno procjeni utjecaja na okoliš sukladno propisu kojim se uređuju navedeni postupci?	NE (ID PPUG ne planira nove zahvate koji bi mogli podlijezati navedenim postupcima u odnosu na važeći PPUG).
B.2.	Predstavlja li SPP okvir za razvoj drugih zahvata, osim gore navedenih, koji bi mogli imati značajne utjecaje na okoliš, pojedinačno ili kumulativno?	NE (ID PPUG ne planira nove zahvate koji bi mogli imati značajne utjecaje na okoliš u odnosu na važeći PPUG).
B.3.	Na koji način SPP utječe na ostale relevantne SPP	Sukladno članku 61. ZPU-a, PPUG mora biti usklađen s PPŽ kao planom više razine stoga PPUG ne može propisivati drugačije odredbe od onih zadanih PPŽ-om. PPUG daje smjernice za izradu urbanističkih planova uređenja za ona područja za koja je ZPU-om propisana njihova izrada. Međutim, kroz izmjene i dopune PPUG ne predviđa se donošenje drugačijih smjernica od onih koje su sadržane važećim PPUG-om. Dodatno, urbanistički planovi uređenja kao planovi najniže razine koji se moraju donijeti u skladu s PPUG-om pri izradi i donošenju propisuju dodatne mjere sprječavanja nepovoljna utjecaja na okoliš. uključivo sve njegove sastavnice. Slijedom svega navedenog utjecaj izmjena i dopuna PPUG-a na ostale relevantne SPP-ove zanemariv.

B.4.	Navedite vjerojatno značajne utjecaje na okoliš koji mogu nastati provedbom SPP i na koji način će biti uzeti u obzir pri izradi SPP	<p>PPUG dijeli osnovne kategorije namjene površina na:</p> <ul style="list-style-type: none"> - površine unutar građevinskih područja naselja unutar kojih se ne predviđaju zahvati koji bi podliježali ocjeni o potrebi procjene utjecaja na okoliš odnosno procjeni utjecaja na okoliš sukladno posebnom propisu, stoga se ne očekuju značajni utjecaji na okoliš provedbom PPUG unutar ove kategorije namjene površina; - površine unutar izdvojenih građevinskih područja izvan naselja unutar kojih su mogući zahvati koji bi podliježali ocjeni o potrebi procjene utjecaja na okoliš odnosno procjene utjecaja na okoliš sukladno posebnom propisu, međutim, važno je istaknuti kako se takve površine samo evidentiraju u PPUG-u, dok se iste sukladno odredbama ZPU-a utvrđuju županijskim prostornim planom (za koji je u tijeku postupak strateške procjene), stoga se može zaključiti kako provedbom PPUG-a neće nastati novi značajni utjecaji na okoliš u odnosu na PPŽ - površine izvan građevinskih područja na kojima se temeljem ZPU-a i drugih posebnih propisa ograničava gradnja, izuzev gradnje infrastrukturnih građevina i drugih građevina koje su primjerene za smještaj izvan građevinskih područja, a koje nemaju značajan utjecaj na okoliš, s obzirom da kroz razloge i ciljeve izmjena i dopuna PPUG navedene u nacrtu odluke o izradi izmjena i dopuna PPUG-a nije predviđeno planiranje novih infrastrukturnih građevina, ne očekuje se značajan utjecaj na okoliš kroz provedbu PPUG-a. <p>Iako se isključuju značajni utjecaji na okoliš provedbom PPUG-a kroz PPUG će se utvrditi mjere sprečavanja nepovoljna utjecaja na okoliš koji se odnose na realizaciju svih zahvata unutar obuhvata Plana, i to svih njegovih sastavnica.</p> <p>U tu svrhu kroz izradu Plana predviđa se sudjelovanje javnopravnih tijela nadležnih za zaštitu okoliša koji će dati svoje smjernice u skladu s kojima će se izraditi planska rješenja.</p>
B.5.	Je li moguć značajni prekogranični utjecaj SPP?	NE

C. Ocjena mogućih značajnih utjecaja strategije, plana ili programa (SPP) na ekološku mrežu

C.1.	Je li SPP može imati značajan utjecaj na ekološku mrežu?	NE
------	--	----

D. Zaključci

1. Obrazloženje zašto za SPP ne treba provesti stratešku procjenu

Obuhvat ID PPUG istovjetan je obuhvatu PPUG tj. zakonom utvrđenim granicama Grada Korčule.

Temeljem razloga za izradu ID PPUG, a sukladno ciljevima i programskim polazištima utvrđenim u nacrtu Odluke o izradi ID PPUG, izmijenit će se i dopuniti kartografski prikazi i tekstualni dio PPUG u odgovarajućim dijelovima.

Osnovni razlozi za izradu ID PPUG su:

a) usklađenje s Prostornim planom Dubrovačko-neretvanske županije („Službeni glasnik Dubrovačko-neretvanske županije“, broj 6/03,3/05, 7/10,4/12, 9/13, 2/15, 7/16 i 2/19 i NN 10/15; dalje: PPDNŽ), posebice u odnosu na planiranje izdvojenih građevinskih područja izvan naselja

b) usklađenje PPUG s posebnim propisima donesenim od stupanja na snagu PPUG-a te sa zahtjevima javnopravnih tijela koji će se prikupiti u postupku izrade izmjena i dopuna PPUG

c) osnovna usklađenja terminologije PPUG-a sa ZPU i Zakonom o gradnji („Narodne novine“, broj 153/13, 20/17; dalje: ZG)

d) izrada grafičkog dijela PPUG na katastarskim i topografskim podlogama u službenoj kartografskoj projekciji Republike Hrvatske HTRS96/TM sukladno Uredbi o informacijskom sustavu prostornog uređenja (NN 115/15)

e) preispitivanje te moguće prihvaćanje zaprimljenih prijedloga odnosno inicijativa za izradu ID PPUG temeljem javnog poziva i odgovarajuće stručne analize pristiglih zahtjeva od strane posebnog povjerenstva Grada Korčule za prostorni razvoj te kroz propisani postupak izrade i donošenja ID PPUG, prihvaćanje zaprimljenih prijedloga uključuje i točkasta proširenja te zamjene rubnih čestica građevinskih područja, u skladu sa ograničenjima koja proizlaze iz Zakona, PPDNŽ kao i prenamjenu isključivih namjena unutar građevinskih područja naselja

f) poboljšanja određenih prostorno-planskih rješenja PPUG od interesa za razvoj Grada. Izmjenama i dopunama PPUG-a u odnosu na važeći Plan neće se planirati novi zahtjevi koji bi podlijegali postupku ocjene o potrebi procjene utjecaja zahvata na okoliš odnosno postupku procjene utjecaja zahvata na okoliš. Dodatno, važno je istaknuti kako PPUG dijeli osnovne kategorije namjene površina na:

- površine unutar građevinskih područja naselja unutar kojih se ne predviđaju zahvati koji bi podlijegali ocjeni o potrebi procjene utjecaja na okoliš odnosno procjeni utjecaja na okoliš sukladno posebnom propisu, stoga se ne očekuju značajni utjecaji na okoliš provedbom PPUG unutar ove kategorije namjene površina;

- površine unutar izdvojenih građevinskih područja izvan naselja unutar kojih su mogući zahvati koji bi podlijegali ocjeni o potrebi procjene utjecaja na okoliš odnosno procjene utjecaja na okoliš sukladno posebnom propisu, međutim, važno je istaknuti kako se takve površine samo evidentiraju u PPUG-u, dok se iste sukladno odredbama ZPU-a utvrđuju županijskim prostornim planom (za koji je proveden postupak strateške procjene), stoga se može zaključiti kako provedbom PPUG-a neće nastati novi značajni utjecaji na okoliš u odnosu na PPŽ

- površine izvan građevinskih područja na kojima se temeljem ZPU-a i drugih posebnih propisa ograničava gradnja, izuzev gradnje infrastrukturnih građevina i drugih građevina koje su primjerene za smještaj izvan građevinskih područja, a koje nemaju značajan utjecaj na okoliš, s obzirom da kroz razloge i ciljeve izmjena i dopuna PPUG navedene u nacrtu odluke o izradi izmjena i dopuna PPUG-a nije predviđeno planiranje novih infrastrukturnih građevina, ne očekuje se značajan utjecaj na okoliš kroz provedbu PPUG-a.

Iako se isključuju značajni utjecaji na okoliš provedbom PPUG-a kroz PPUG će se utvrditi mjere sprečavanja nepovoljna utjecaja na okoliš koji se odnose na realizaciju svih zahvata unutar obuhvata Plana, i to svih njegovih sastavnica.

U tu svrhu kroz izradu Plana predviđa se sudjelovanje javnopravnih tijela nadležnih za zaštitu okoliša koji će dati svoje smjernice u skladu s kojima će se izraditi planska rješenja.

Slijedom navedenog razvidno je da:

(a) stupanj do kojeg Plan određuje okvir za zahvate i druge aktivnosti, i to u odnosu na lokaciju, vrstu i veličinu i operativne uvjete može se smatrati s aspekta utjecaja na okoliš neznatnim s obzirom da:

- ID PPUG ne planira nova izdvojena građevinska područja izvan naselja koja nisu prethodno planirana kroz županijski prostorni plan, već daje detaljnije uvjete za provedbu zahvata u

prostoru koju su prethodno planirani PPŽ-om;

- zahvati dopušteni PPUG-om unutar građevinskih područja naselja ne podliježu ocjeni o potrebi procjene utjecaja zahvata na okoliš odnosno procjene utjecaja zahvata na okoliš prema posebnom propisu, osim zahvata predviđenih za međunarodno financiranje, ali u tom slučaju PPUG nema strateškog utjecaja na okoliš;

(b) PPUG mora biti usklađen sa županijskim prostornim planom sukladno članku 61. ZPU-a, a ujedno daje smjernice za izradu urbanističkih planova uređenja za one predjele za koje je sukladno ZPU obvezna izrada i donošenje istih;

(c) sukladno Pravilniku o sadržaju, mjerilima kartografskih prikaza, obveznim prostornim pokazateljima i standardu elaborata prostornih planova („Narodne novine“, broj 106/98., 39/04., 45/04. - ispravak i 163/04.) i ostalim važećim propisima iz područja prostornog uređenja, kao i posebnim propisima PPUG propisuje mjere sprječavanja nepovoljnog utjecaja na okoliš uz suradnju s nadležnim javnopravnim tijelima kroz postupak izrade i donošenja PPUG; u odnosu na prethodno navedeno, kroz važeći PPUG su utvrđene opće mjere sprečavanja nepovoljnog utjecaja na okoliš s ciljem održivog razvoja a na koje su suglasnost dala sva javnopravna tijela određena posebnim propisima; kroz izradu ID PPUG mogu se, ukoliko se to pokaže potrebnim, dodatno revidirati mjere sprečavanja nepovoljnog utjecaja na okoliš sukladno uvjetima javnopravnih tijela, međutim s obzirom na razloge izrade i ciljeve izrade (radi se o ciljanim izmjenama i dopunama) ID PPUG ne očekuju se bitne promjene u pogledu utjecaja na okoliš;

(d) opće mjere sprečavanja nepovoljnog utjecaja na okoliš propisane su važećim PPUG-om, a kroz izradu ID PPUG moguća je eventualna točkasta revizija istih u skladu s novelacijama zakonske regulative od donošenja zadnjih izmjena i dopuna PPUG-a, međutim, kako su zadnje izmjene i dopune PPUG donesene potkraj 2016. godine izgledno je da su okolišni problemi u domeni PPUG-a već razriješeni te se ne očekuje značajnija revizija;

(e) ID PPUG nije od važnosti za primjenu propisa Zajednice u području zaštite okoliša s obzirom da ne predstavlja sektorsku strategiju ili plan (gospodarenja otpada, zaštite voda);

(f) s obzirom na vjerojatnost, trajanje, učestalost i povratnost utjecaja smatra se da ID PPUG ima neznatan utjecaj na okoliš iz razloga kako slijedi:

- smatra se da ID PPUG nema utjecaja na kvalitetu voda ni kvalitetu zraka s obzirom da se u odnosu na važeći PPUG ne predviđaju nove djelatnosti koje bi imale nepovoljne utjecaje na zrak i vodu, u obuhvatu PPUG-a nalaze se postojeće proizvodne zone s neznatnim utjecajem na okoliš, a nove nisu planirane; dodatno, unutar obuhvata PPUG-a ne nalaze izvorišta, a uvjeti odvodnje eventualnih otpadnih i oborinskih voda propisani su u skladu s uvjetima Hrvatskih voda važećim PPUG-om;

- zahvati predviđeni ID PPUG imat će privremen utjecaj u smislu pojačanog izvora buke uslijed realizacije predviđenih zahvata, međutim, posebnim aktima jedinice lokalne samouprave može se regulirati period kad je gradnja dopuštena uzimajući u obzir turistički karakter jedinice lokalne samouprave i druge potrebe lokalnog stanovništva kao i elemente zaštite prirode (područje očuvanja značajno za ptice odnosno migratorne periode zaštićenih vrsta);

- u smislu zauzimanja tla utjecaj PPUG-a je trajnog karaktera; u tu svrhu PPUG-om su propisane mjere ublažavanja odnosno propisan je najveći koeficijent izgrađenosti od 0,3, odnosno iznimno 0,4, i udio od 20 % površine građevinske čestice koji mora biti uređen kao zelena (vrtna) u potpunosti upojna površina, na kojoj te ispod i iznad koje se ne nalaze nikakve građevine (članak 17. PPUG-a), kroz izradu ID PPUG ne planira se revizija navedenih parametara.

(g) s obzirom da se kroz izradu ID PPUG ne tek sporadična točkasta prenamjena površina (pri tom najveća Zakonom utvrđena mogućnost proširenja građevinskih područja iznosi okvirno 46 ha što čini 0,42 % kopnene površine Grada odnosno smatra se u smislu članka 64. Zakona o zaštiti okoliša *malom površinom*; dodatno, valja napomenuti kako je temeljem javnog poziva za iskaz interesa za izmjenama i dopunama predmetnog plana (temeljem kojeg će se isključivo razmatrati

zahtjevi za proširenjem građevinskih područja naselja) iskazan interes za proširenjem građevinskih područja naselja u površini daleko manjoj od zakonski moguće odnosno isti obuhvaćaju okvirnu površinu od 10 ha što čini približno manje od 0,1 % kopnene površine Grada.

(h) s obzirom na geografsku poziciju svog obuhvata, ID PPUG nema prekogranični utjecaj;

(i) rizici za zdravlje ljudi ili okoliš mogući su uslijed izvanrednih događaja poput ratnih opasnosti ili elementarnih nepogoda; u tu svrhu važećim PPUG-om su, uz suglasnost nadležnog javnopravnog tijela, člancima 102a. do 102c. propisane mjere zaštite od ratnih opasnosti i elementarnih nepogoda, uključivo i mjere uzbunjivanja i zbrinjavanja stanovništva i materijalnih dobara, mjere evakuacije te mjere zaštite i spašavanja; stoga se utjecaj ID PPUG-a na rizike za zdravlje ljudi ili okoliš može smatrati zanemarivim;

(j) Obuhvat Plana;

(k) Obuhvat Plana nema utjecaja na vrijednost i osjetljivost područja s obzirom da se obuhvat Plana:

- nalazi izvan područja zaštićenih prirodnih i kulturnih vrijednosti
- unutar građevinskog područja utvrđenim PPUG-om kao planom višeg reda;
- izvan područja krajobraza priznatog zaštićenog statusa na državnoj, međunarodnoj razini ili razini Zajednice.

2. Obrazloženje zašto za SPP ne treba provesti glavnu ocjenu prihvatljivosti SPP za ekološku mrežu

Obuhvat Plana utvrđen je PPUG-om kao neizgrađeni neuređeni dio građevinskog područja naselja. Pri izradi PPUG-a sudjelovalo je ministarstvo nadležno za poslove zaštite prirode sukladno člancima 21. Zakona o zaštiti prirode (Narodne novine broj 80/13) te je izdalo prethodnu suglasnost za donošenje PPUG-a sukladno članku 22. Zakona o zaštiti prirode.

Obuhvat Plana nalazi se unutar područja očuvanja značajnog za ptice (HR1000036, Srednjedalmatinski otoci i Pelješac) kao i unutar područja očuvanja značajnog za vrste i stanišne tipove (HR2001367, I dio Korčule). Imajući u vidu prostorno ograničen karakter obuhvata Plana te ekologiju ciljnih vrsta i stanišnih tipova, utjecaji Plana na druga područja nisu prepoznati.

Tijekom pripreme, izgradnje, korištenja i održavanja Planom planiranih građevina može doći do narušavanja kvalitete staništa, ali navedeni utjecaj ocijenjen je kao slab, a može se dodatno smanjiti propisivanjem planskih mjera za povećanjem opreza prilikom izvođenja radova i održavanjem zahvata, propisivanjem korištenja isključivo alohtonih vrsta prilikom uređenja čestice.

S obzirom na sve navedeno, a uzimajući u obzir rasprostranjenost utjecajnih ciljnih stanišnih tipova, odnosno povoljnih stanišnih tipova ciljnih vrsta unutar zone mogućih utjecaja, ali i na čitavom otoku Korčuli te navedenim područjima ekološke mreže, navedeni utjecaji na ciljne vrste i stanišne tipove ocijenjeni su kao prihvatljivi. Potencijalno negativan utjecaj može se dodatno umanjiti ili izbjeći planskim mjerama ili drugim odgovarajućim mjerama (aktom jedinice lokalne samouprave o zabrani građenja u određenom periodu) kako bi se reguliralo izvođenje radova izvan razdoblja proljetne i jesenske migracije te najveće aktivnosti i osjetljivosti ciljnih vrsta.

S obzirom na prethodno navedeno kao i na činjenicu da Plan ne planira dodatne zahvate u odnosu na PPUG Nadležno tijelo je stava da se može isključiti mogućnost značajnih negativnih utjecaja Plana za ekološku mrežu.

Sukladno člancima 26. i 46. Zakona o zaštiti prirode Nadležno tijelo će od ministarstva nadležnog za zaštitu prirode zatražiti Prethodnu ocjenu o prihvatljivosti zahvata za ekološku mrežu.

3. Navesti ključna pitanja vezana za okoliš.

Planom je potrebno utvrditi detaljnije mjere sprečavanja nepovoljna utjecaja na okoliš i to svih njegovih sastavnica sukladno Zakonu o zaštiti okoliša i posebnim propisima, a u odnosu na mjere koje su prethodno utvrđene PPUG-om kao planom višeg reda.

E. Informacije o postupku

I. Popis tijela i/ili osoba određenih posebnim propisima od kojih je zatraženo mišljenje:

1. MINISTARSTVO ZAŠTITE OKOLIŠA I ENERGETIKE, Uprava za zaštitu prirode, Radnička cesta 80, 10000 Zagreb
2. MINISTARSTVO ZAŠTITE OKOLIŠA I ENERGETIKE, Uprava za procjenu utjecaja na okoliš i održivo gospodarenje otpadom, Radnička cesta 80, 10000 Zagreb
3. MINISTARSTVO KULTURE, Uprava za zaštitu kulturne baštine, Konzervatorski odjel u Dubrovniku za područje Dubrovačko-neretvanske županije, Restićeva 7, 20000 Dubrovnik
4. DUBROVAČKO-NERETVANSKA ŽUPANIJA, Upravni odjel za prostorno uređenje i gradnju, Vukovarska 16, 20000 Dubrovnik
5. DUBROVAČKO-NERETVANSKA ŽUPANIJA, Upravni odjel za komunalne poslove i zaštitu okoliša, Petilovrijenci 2, 20000 Dubrovnik
6. DUBROVAČKO-NERETVANSKA ŽUPANIJA, Upravni odjel za društvene djelatnosti, Pred dvorom 1, 20000 Dubrovnik
7. DUBROVAČKO-NERETVANSKA ŽUPANIJA, Upravni odjel za gospodarstvo i more, Pred dvorom 1, 20000 Dubrovnik
8. JAVNA USTANOVA ZA UPRAVLJANJE ZAŠTIĆENIM DIJELOVIMA PRIRODE DUBROVAČKO-NERETVANSKE ŽUPANIJE, Branitelja Dubrovnika 41, 20000 Dubrovnik

2. Popis tijela i/ili osoba određenih posebnim propisima koja su u propisanom roku dostavila mišljenja

Mišljenja tijela i/ili osoba određenih posebnim propisima zaprimat će se u postupku u roku predviđenim člankom 29. Uredbe o strateškoj procjeni utjecaja strategije, plana i programa na okoliš.

F. Prilozi

1. Mišljenja tijela i/ili osoba određenih posebnim propisima koja su u propisanom roku dostavila mišljenja:

Do dana izrade obrasca nisu zaprimljena mišljenja tijela/ili osoba određenih posebnim propisima.

2. Rezultati ocjene prihvatljivosti SPP za ekološku mrežu
Do dana izrade obrasca nisu zaprimljeni rezultati ocjene prihvatljivosti SPP za ekološku mrežu.

3. Ostala dokumentacija:

- nacrt Odluke o izradi Plana;
- Odluka započinjanju postupka Ocjene o potrebi strateške procjene utjecaja plana na okoliš

KLASA: 350-01/17-01/03

URBROJ: 2138/01-02-19-115

Korčula, 1. srpnja 2019.



GRADONAČELNIK
Andrija Fabris, ing.



REPUBLIKA HRVATSKA
DUBROVAČKO-NERETVANSKA ŽUPANIJA
GRAD KORČULA

Upravni odjel za opće poslove
i mjesnu samoupravu

KLASA: 350-01/17-01/03
URBROJ: 2138/01-03/1-19-118
Korčula, 10. srpnja 2019.

SLUŽBENA BILJEŠKA

sačinjena povodom objave Obavijesti javnosti o započinjanju postupka Ocjene o potrebi strateške procjene utjecaja III. izmjena i dopuna Prostornog plana uređenja Grada Korčule na okoliš

I.

Gradonačelnik Grada Korčule je dana 1. srpnja 2019. objavio Obavijest javnosti o započinjanju postupka Ocjene o potrebi strateške procjene utjecaja III. izmjena i dopuna Prostornog plana uređenja Grada Korčule na okoliš, KLASA: 350-01/17-01/03, URBROJ: 2138/01-02-19-116.

II.

Predmetna Obavijest objavljena je:

1. na mrežnoj stranici Grada Korčula www.korcula.hr, dana 9. srpnja 2019.
2. u dnevnoj tiskovini „Slobodna Dalmacija“, dana 9. srpnja 2019.
3. na Radio Korčuli, dana 9. srpnja 2019. (do 15. srpnja 2019.)
4. na oglasnoj ploči Grada Korčule, dana 9. srpnja 2019., i to na oglasnoj ploči u sjedištu gradske uprave (Korčula, Trg A. i S. Radića 1) i u Korčuli, na Plokati.

Službenu bilješku sastavio:

Srdan Mrše, dipl. iur.,
v.d. pročelnika



SLUŽBENE WEB STRANICE

Grad Korčula

UNESCO Tentative List

(<http://www.korcu>)

KONTAKT INFORMACIJE

GRAD KORČULA

Trg Antuna i Stjepana

Radića 1,

20260 Korčula

E-mail: info@korcula.hr

(<mailto:info@korcula.hr>)

Tel: +385 20 711 143

+385 20 711 184

Fax: +385 20 711 706

PRETRAŽIVANJE

Upišite ključnu riječ ...

Obavijest javnosti o započinjanju postupka Ocjene o potrebi strateške procjene utjecaja III. izmjena i dopuna Prostornog plana uređenja Grada Korčule na okoliš

09.07.2019

Komentirajte (<http://www.korcula.hr/obavijest-javnosti-o-zapocinjanju-postupka-ocjene-o-potrebi-strateske-procjene-utjecaja-iii-izmjena-i-dopuna-prostornog-plana-uredenja-grada-korcule-na-okolis/>)

KATEGORIJA KLASA: 350-01/17-01/03

Akti Gradonačelnika URBROJ: 2138/01-02-19-116

(<http://www.korcula.hr/kategorija-ko>)

gradonacelnika/),

Izdvojeno

(<http://www.korcula.hr/kategorija-ko>)

PODIJELI



(<http://www.korcula.hr/obavijest-javnosti-o-zapocinjanju-postupka-ocjene-o-potrebi-strateske-procjene-utjecaja-iii-izmjena-i-dopuna-prostornog-plana-uredenja-grada-korcule-na-okolis/?share=twitter&n=1>)



(<http://www.korcula.hr/obavijest-javnosti-o-zapocinjanju-postupka-ocjene-o-potrebi-strateske-procjene-utjecaja-iii-izmjena-i-dopuna-prostornog-plana-uredenja-grada-korcule-na-okolis/?share=facebook&n=1>)

G+

(<http://www.korcula.hr/obavijest-javnosti-o-zapocinjanju-postupka-ocjene-o-potrebi-strateske-procjene-utjecaja-iii-izmjena-i-dopuna-prostornog-plana-uredenja-grada-korcule-na-okolis/?share=google-plus-1&n=1>)

LAJKAJ OVO:

Sviđa mi se

Bit će prvi koji sa ovaj

Na temelju članka 160. Zakona o zaštiti okoliša („Narodne novine“, broj 80/13, 153/13, 78/15, 12/18 i 118/18), članka 3., 4. i 5. Uredbe o informiranju i sudjelovanju javnosti i zainteresirane javnosti u pitanjima zaštite okoliša („Narodne novine“, broj 64/08), te Odluke o započinjanju postupka Ocjene o potrebi strateške procjene utjecaja III. izmjena i dopuna Prostornog plana uređenja Grada Korčule na okoliš, KLASA:350-03/17-01/03, URBROJ: 2138/01-02-19-112, od 1. srpnja 2019., gradonačelnik Grada Korčule objavljuje

O B A V I J E S T

javnosti o započinjanju postupka Ocjene o potrebi strateške procjene utjecaja

III. izmjena i dopuna Prostornog plana uređenja Grada Korčule na okoliš

Potencijalno zainteresirane osobe mogu podnositi mišljenja i prijedloge u svezi navedenog postupka. Mišljenja i prijedlozi mogu se podnositi u roku od 30 dana od dana objave obavijesti na službenim stranicama Grada www.korcula.hr (<http://www.korcula.hr>)

II.

Mišljenja i prijedlozi dostavljaju se na adresu: Grad Korčula, Upravni odjel za prostorno uređenje, zaštitu okoliša, gradnju, komunalno gospodarstvo i promet, Trg Antuna i Stjepana Radića 1, Korčula. Podnositeljima zahtjeva i prijedloga neće se dostavljati pisani odgovori.

DOGAĐANJA

SRP.
09

KONCERT 21:00h
([HTTP://WWW.KORCULA.HR/VRSTADOGADAJA/KONCERT/](http://www.korcula.hr/VRSTADOGADAJA/KONCERT/))

Katedrala sv. Marka
(<http://www.korcula.hr/lokacija-dogadaja/katedrala-sv-marka/>)
Koncert: Dječji zbor VOENA
(<http://www.korcula.hr/koncert-djecji-zbor-voena/>)

SRP.
10

PREDSTAVA 21:00h
([HTTP://WWW.KORCULA.HR/VRSTADOGADAJA/PREDSTAVA/](http://www.korcula.hr/VRSTADOGADAJA/PREDSTAVA/))

Dom kulture Korčula
(<http://www.korcula.hr/lokacija-dogadaja/dom-kulture-korcula/>)
Kazališna predstava "Nevjerojatan događaj", Teatar EXIT
(<http://www.korcula.hr/kazalisna-predstava-nevjerojatan-dogadaj-teatar-exit/>)

VELJ.
16

KINO 19:00h
([HTTP://WWW.KORCULA.HR/VRSTADOGADAJA/KINO/](http://www.korcula.hr/VRSTADOGADAJA/KINO/))

Dom kulture Korčula
(<http://www.korcula.hr/lokacija-dogadaja/dom-kulture-korcula/>)
Kino: Crna pantera (+12)
(<http://www.korcula.hr/kino-crna-pantera-12/>)

VELJ.
20

PREDSTAVA 19:00h
([HTTP://WWW.KORCULA.HR/VRSTADOGADAJA/PREDSTAVA/](http://www.korcula.hr/VRSTADOGADAJA/PREDSTAVA/))

Dom kulture Korčula
(<http://www.korcula.hr/lokacija-dogadaja/dom-kulture-korcula/>)
Hit komedija "Dame biraju" (<http://www.korcula.hr/hit-komedija-dame-biraju-2/>)

VELJ.
22

KINO 20:00h
([HTTP://WWW.KORCULA.HR/VRSTADOGADAJA/KINO/](http://www.korcula.hr/VRSTADOGADAJA/KINO/))

Dom kulture Korčula
(<http://www.korcula.hr/lokacija-dogadaja/dom-kulture-korcula/>)
Kino: Tri plakata izvan grada (+15)
(<http://www.korcula.hr/kino-tri-plakata-grada-15/>)

List: 64.

III.

Detaljnije obavijesti svi zainteresirani mogu dobiti u Upravnom odjelu za prostorno uređenje, zaštitu okoliša, gradnju, komunalno gospodarstvo i promet Grada Korčule, Trg Antuna i Stjepana Radića 1, Korčula, svakim radnim danom ili na telefon 020/711-184.

GRADONAČELNIK
Andrija Fabris ing.

Obavijest možete pročitati na poveznici (<http://www.korcula.hr/wp-content/uploads/2019/07/116-obavijest.pdf>).

Trebate se prijaviti (http://www.korcula.hr/wp-login.php?redirect_to=http%3A%2F%2Fwww.korcula.hr%2Fobavijest-javnosti-o-zapocinjanju-postupka-ocjene-o-potrebi-strateske-procjene-utjecaja-iii-izmjena-i-dopuna-prostornog-plana-uredjenja-grada-korcule-na-okolis%2F%23respond) za objavu komentara.

POSljednje NOVOSTI

Javni poziv za dodjelu potpora otočnim poslodavcima za očuvanje radnih mjesta (<http://www.korcula.hr/javni-poziv-za-dodjelu-potpora-otocnim-poslodavcima-za-ocuvanje-radnih-mjesta/>)
u Vijesti (<http://www.korcula.hr/kategorija/>)

Ministarstvo gospodarstva objavilo natječaj vrijedan 634 milijuna kuna (<http://www.korcula.hr/ministarstvo-gospodarstva-objavilo-natjecaj-vrijedan-634-milijuna-kuna/>)
u Vijesti (<http://www.korcula.hr/kategorija/>)

Javna rasprava u postupku izrade Urbanističkog plana uređenja (<http://www.korcula.hr/javna-rasprava-u-postupku-izrade-urbanistickog-plana-uredjenja-ekonomija/>)
u Najave (<http://www.korcula.hr/kategorija/>)
Vijesti (<http://www.korcula.hr/kategorija/>)

Zaklada "Kultura nova" je u okviru programa podrške 2019. objavila Javne pozive na predlaganje programa i projekata (<http://www.korcula.hr/zaklada-kultura-nova-je-u-okviru-programa-podrske-2019-objavila-javne-pozive-na-predlaganje-programa-i-projekata/>)
u Vijesti (<http://www.korcula.hr/kategorija/>)



(<http://www.korcula.hr/kategorija/>)
nagrada
i
prizn
uspje
uceni
osno
skole
petra
kana

gline, rješenja, materijale
 ledano u brojkama riječ je o
 atelja.



REPUBLIKA HRVATSKA
 DUBROVAČKO-NERETVANSKA ŽUPANIJA
 GRAD KORČULA
 Gradonačelnik

KLASA: 350-01/17-01/03
 URBROJ: 2138/01-02-19-116
 Korčula, 2. srpnja 2019.

Na temelju članka 160. Zakona o zaštiti okoliša („Narodne novine“, broj 80/13, 153/13, 78/15, 12/18 i 118/18), članaka 3., 4. i 5. Uredbe o informiranju i sudjelovanju javnosti i zainteresirane javnosti u pitanjima zaštite okoliša („Narodne novine“, broj 64/08), te Odluke o započinjanju postupka Ocjene o potrebi strateške procjene utjecaja III. izmjena i dopuna Prostornog plana uređenja Grada Korčule na okoliš, KLASA:350-03/17-01/03, URBROJ: 2138/01-02-19-112, od 1. srpnja 2019., gradonačelnik Grada Korčule objavljuje

OBAVIJEST

javnosti o započinjanju postupka Ocjene o potrebi strateške procjene utjecaja III. izmjena i dopuna Prostornog plana uređenja Grada Korčule na okoliš

I.
 Potencijalno zainteresirane osobe mogu podnositi mišljenja i prijedloge u svezi navedenog postupka. Mišljenja i prijedlozi mogu se podnositi u roku od 30 dana od dana objave obavijesti na službenim stranicama Grada Korčule www.korcula.hr.

II.
 Mišljenja i prijedlozi dostavljaju se na adresu: Grad Korčula, Upravni odjel za prostorno uređenje, zaštitu okoliša, gradnju, komunalno gospodarstvo i promet, Trg Antuna i Stjepana Radića 1, Korčula. Podnositeljima zahtjeva i prijedloga neće se dostavljati pisani odgovori.

III.
 Detaljnije obavijesti svi zainteresirani mogu dobiti u Upravnom odjelu za prostorno uređenje, zaštitu okoliša, gradnju, komunalno gospodarstvo i promet Grada Korčule, Trg Antuna i Stjepana Radića 1, Korčula, svakim radnim danom ili na telefon 020/711-184.

GRADONAČELNIK
 Andrija Fabris ing.

online

Zadarski.hr

sve o Zadru i zadarskoj regiji na jednom mjestu

9.7.2019

[Handwritten signature]



REPUBLIKA HRVATSKA
MINISTARSTVO ZAŠTITE OKOLIŠA
I ENERGETIKE
10000 Zagreb, Radnička cesta 80
tel: +385 1 3717 111, faks: +385 1 3717 135

31. 07 2019.
350-01/17-01/03
517-03-1-1-19-2

Uprava za procjenu utjecaja na okoliš i održivo gospodarenje otpadom
KLASA: 351-03/19-01/1036
URBROJ: 517-03-1-1-19-2
Zagreb, 22. srpnja 2019.

GRAD KORČULA
Trg Antuna i Stjepana Radića 1
20260 Korčula

PREDMET: **Zahtjev za davanje mišljenja o potrebi strateške procjene utjecaja na okoliš za III. Izmjene i dopune Prostornog plana uređenja Grada Korčule**
- očitovanje, daje se

U Ministarstvu zaštite okoliša i energetike je 15. srpnja 2019. godine zaprimljen zahtjev (KLASA: 350-01/17-01/03; URBROJ: 2138/01-02-19-114 od 8. srpnja 2019. godine) kojim je u postupku ocjene o potrebi strateške procjene zatraženo mišljenje o potrebi strateške procjene utjecaja na okoliš za III. Izmjene i dopune Prostornog plana uređenja Grada Korčule (dalje u tekstu: Izmjene i dopune Plana). U prilogu zahtjeva dostavljena je Odluka o započinjanju postupka ocjene o potrebi strateške procjene utjecaja na okoliš Izmjena i dopuna Plana (KLASA: 350-01/17-01/03; URBROJ: 2138/01-02-19-112 od 1. srpnja 2019. godine), Nacrt Odluke o izradi Izmjena i dopuna Plana u kojima su navedeni ciljevi i programska polazišta Izmjena i dopuna Plana te Obrazac o ocjeni o potrebi strateške procjene utjecaja na okoliš.

Temeljem članka 66. Zakona o zaštiti okoliša („Narodne novine“, broj 80/13, 153/13, 78/15, 12/18 i 118/18) za plan koji se donosi na lokalnoj razini postupke ocjene o potrebi strateške procjene provodi nadležno tijelo za područje za koje se plan donosi u suradnji s nadležnim upravnim tijelom za zaštitu okoliša u županiji, odnosno za predmetni Plan nadležno tijelo surađuje s Upravnim odjelom za zaštitu okoliša i prirode Dubrovačko-neretvanske županije.

Uprava za procjenu utjecaja na okoliš i održivo gospodarenje otpadom, Sektor za procjenu utjecaja na okoliš Ministarstva zaštite okoliša i energetike ne sudjeluje u postupcima ocjene odnosno strateške procjene na lokalnoj razini.





REPUBLIKA HRVATSKA
MINISTARSTVO ZAŠTITE OKOLIŠA
I ENERGETIKE

10000 Zagreb, Radnička cesta 80
Tel: 01/ 3717 111 fax: 01/ 3717 149

KLASA: 612-07/19-35/48
URBROJ: 517-05-2-3-19-2
Zagreb, 26. srpnja 2019.

PRILOG: 16.

Imjono: 7-08-2019 W		
Klasifikačni znak	Usl. jedinica	
300-01/17-01/03		
Šifra broja	Prilog	Vrijeme
SM-02-03/125		

DUBROVAČKO-NERETVANSKA ŽUPANIJA
Upravni odjel za komunalne poslove i
zaštitu okoliša
Gundulićeva poljana 1
HR-20 000 Dubrovnik

PREDMET: III. izmjene i dopune Prostornog plana uređenja Grada Korčule
- zahtjev za ocjenu o potrebi strateške procjene utjecaja na okoliš
- u nadležno postupanje, dostavlja se

Ministarstvo zaštite okoliša i energetike, Uprava za zaštitu prirode zaprimila je zahtjev Grada Korčule (KLASA: 350-01/17-01/03, URBROJ: 2138/01-02-19-114) za davanje mišljenja o potrebi provedbe postupka strateške procjene utjecaja na okoliš za III. izmjene i dopune Prostornog plana uređenja Grada Korčule.

Ministarstvo zaštite okoliša i energetike, Uprava za zaštitu prirode sukladno odredbama Zakona o zaštiti prirode (Narodne novine, br. 80/13, 15/18, 14/19) nema zakonsku pretpostavku za izdavanje mišljenja u postupku ocjene o potrebi strateške procjene utjecaja na okoliš za predmetne izmjene i dopune plana.

Sukladno članku 26. stavku 1. Zakona o zaštiti prirode, za strategije, planove i programe, za koje je posebnim propisom kojim se uređuje zaštita okoliša određena ocjena o potrebi strateške procjene, prethodna ocjena obavlja u okviru postupka ocjene o potrebi strateške procjene dok je člankom 46. Zakona o zaštiti prirode propisana nadležnost za provedbu postupka ocjene prihvatljivosti strategija, planova i programa za ekološku mrežu. Slijedom navedenog prosljeđujemo vam zahtjev Grada Splita u nadležno postupanje.



List: 68. 1/2

Privitak: Zahtjev

Dostaviti:

1. Naslovu

2. U spis predmeta

O tome obavijest: Dubrovačko-neretvanska županija, Grad Korčula, Upravi odjel za prostorno uređenje, zaštitu okoliša , gradnju, komunalno gospodarstvo i promet, Trg Antuna i Stjepana Radića 1, HR-20 260 Korčula



REPUBLIKA HRVATSKA
MINISTARSTVO KULTURE

Uprava za zaštitu kulturne baštine
Konzervatorski odjel u Dubrovniku

KLASA: 612-08/19-10/0302
URBROJ: 532-04-02-17/8-19-2

Dubrovnik, 19. kolovoz 2019.

23 08 2019

370-01/17-01/03

532-04-17/30

GRAD KORČULA
Gradonačelnik
Trg Antuna i Stjepana Radića 1
20260 Korčula

Predmet: Zahtjev za davanje mišljenja o potrebi strateške procjene utjecaja III. Izmjena i dopuna Prostornog plana uređenja Grada Korčule na okoliš, mišljenje, daje se

Temeljem dostavljene Odluke o započinjanju postupka Ocjene o potrebi strateške procjene utjecaja III. Izmjena i dopuna Prostornog plana uređenja Grada Korčule na okoliš, Konzervatorski odjel u Dubrovniku mišljenja je da s gledišta zaštite kulturne baštine sve mjere zaštite moguće provesti kroz važeće zakonske procedure te nema potrebe za izradom Strateške procjene utjecaja na okoliš.

Pročelnica:
Zana Bača, prof.