

REPUBLIKA HRVATSKA
DUBROVAČKO-NERETVANSKA ŽUPANIJA
GRAD KORČULA

Katastarska općina: KORČULA, MBR 314650

Broj katastarskog plana: 1

Investitor : GRAD KORČULA, TRG BRAĆE ANTUNA I STJEPANA RADIĆA 1, KORČULA, 20260 KORČULA, OIB: 92770362982

Broj elaborata iz
Zbirke GE:

ZA KATASTAR

GEODETSKI ELABORAT

za potrebe provođenje promjena u katastru zemljišta izrađen u svrhu:

- evidentiranje izvedenog stanja komunalne infrastrukture

na k.č. 331/1, 334/1, 334/5 u K.O. KORČULA

Naziv komunalne infrastrukture: ZEMLJIŠTE ZA SPORT I REKREACIJU (OŠ PETRA KANAVELIĆA)

REPUBLIKA HRVATSKA
DRŽAVNA GEODETSKA UPRAVA
PODRUČNI URED ZA KATASTAR DUBROVNIK
ODJEL ZA KATASTAR NEKRETNINA KORČULA

Klasa:
Ur. broj:

Potvrdio:

Izradio:
Nazifovski Ivo

Odgovorna osoba za obavljanje stručnih
geodetskih poslova:
Nazifovski Ivo

Direktor
Nazifovski Martina

Zabok, 31. 10. 2019.

Broj elaborata: 147-10/2019

ISKAZ POVRŠINA

(katastarsko stanje)

STARO STANJE					NOVO STANJE				
K.č.	Pk m ²	Pt m ²	Izmjera	Mjerilo	K.č.	Način rač.	Izrač. pov. m ²	Pk nova m ²	Mjerilo
331/1	1 00	131.000	GI	2880	PONIŠTAVA SE I SPAJA U K.Č. 334/1				
	1 00	131.000			D334/1	M.KOORD.	90.325	90	1
							90.325	90	
		Δ Pk-Pt		Δ dopkt					Δ dop Izmjera
		-31.000		20.1600					20.00
334/1	5 43	513.000	GI	2880	334/1	M.KOORD.	1330.178	13 30	1
					D334/1	M.KOORD.	481.575	4 82	1
	5 43	513.000					1330.178	13 30	
		Δ Pk-Pt		Δ dopkt					Δ dop Izmjera
		30.000		46.9776					108.60
334/5	7 84	766.000	GI	2880	334/5	DOPUNA	26.404	26	2880
					D334/1	M.KOORD.	757.596	7 58	1
	7 84	766.000					784.000	7 84	
		Δ Pk-Pt		Δ dopkt					Δ dop Izmjera
		18.000		56.4480					156.80
						PMP (M.KOORD.):	1330.178		
$\Sigma(\Sigma) =$	14 27	1410.000				$\Sigma(\Sigma) =$	1356.583	13 56	
$\Delta\Sigma+ - =$	71	53.418							

ISKAZ POVRŠINA

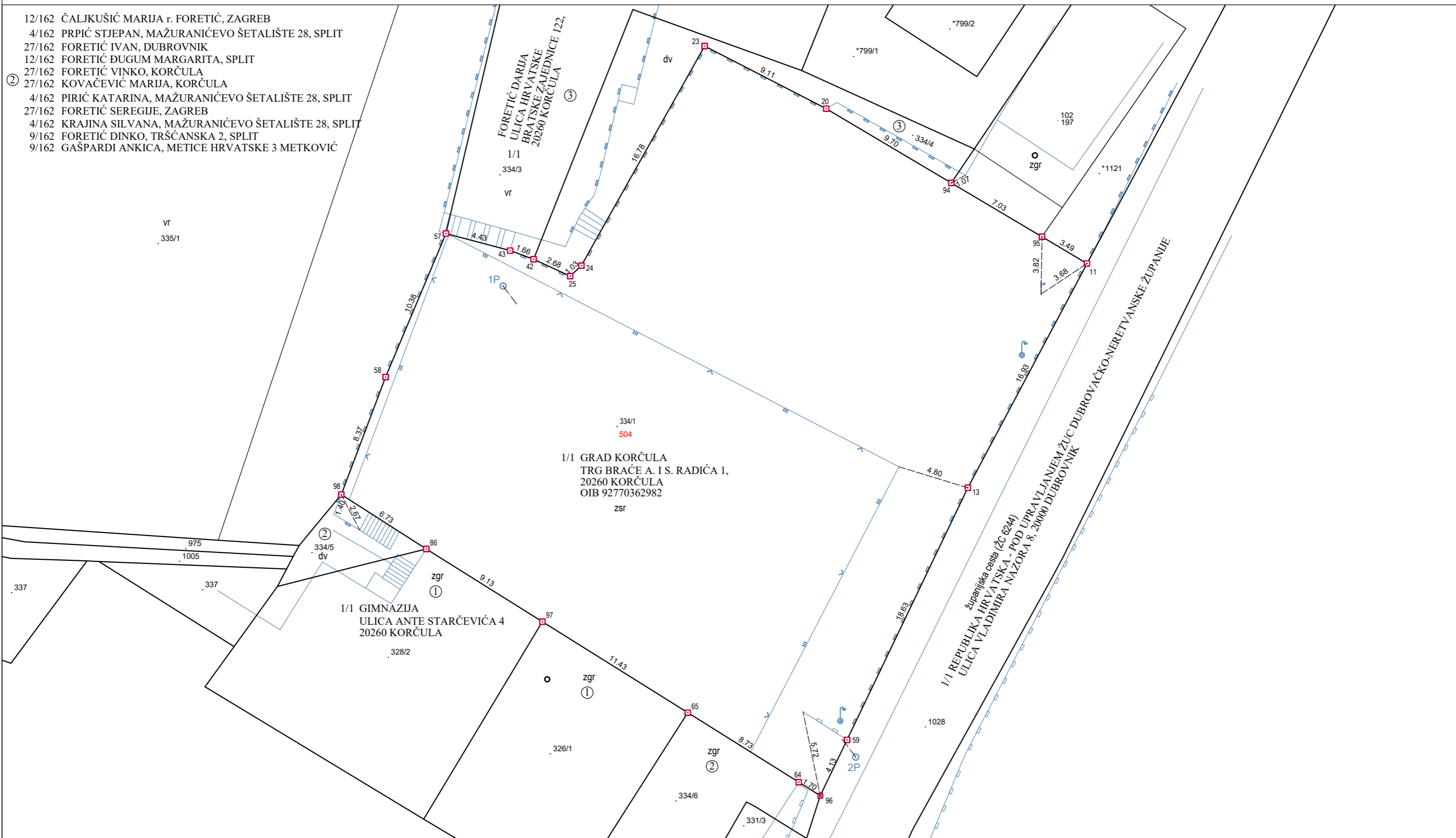
(katastarsko stanje)

STARO STANJE					NOVO STANJE				
K.č.	Pk m ²	Pt m ²	Izmjera	Mjerilo	K.č.	Način rač.	Izrač. pov. m ²	Pk nova m ²	Mjerilo
<p>Površine katastarskih čestica koje se postupno prilagođavaju katastru nekretnina u novom stanju izračunate su iz izvornih podataka (koordinata lomnih točaka međa) dobivenih na temelju terenskih mjerenja (čl. 35. Pravilnika o katastru zemljišta, NN 84/2007) kada je uz katastarskih čestica naveden način računanja M.KOORD, a izvorno mjerilo ima vrijednost "1". Navedeno se odnosi na k.č.: 334/1.</p> <p>Kada katastarske čestice iz dosadašnjeg stanja cijele prelaze u katastar nekretnina i kada je razlika u površini između površine Pk upisane u knjižni dio katastarskog operata i Pm površine izračunate iz mjerenih koordinata unutar razlike dozvoljene u čl. 93. Zakona o državnoj izmjeri i katastru nekretnina (NN 112/18) te se promjene ne smatraju promjenom sastava zemljišnoknjižnog tijela. Katastarske čestice koje cijele prelaze u katastar nekretnina su k.č.:334/1.</p> <p>Razlika između površine Pk upisane u knjižni dio katastarskog operata i površine Pt izračunate iz DKP-a veća od Δ dopkt (dopuštenog odstupanja za dvostruka mjerenja) u dosadašnjem stanju, nastala je prilikom provođenja katastarske izmjere odnosno tehničke reambulacije, izrade katastarskog operata ili u okviru izrade i provođenja pojedinih elaborata. Uvidom u arhivu katastarskog ureda nije utvrđen uzrok pogreške te se ona prenosi na katastarsku česticu u novom stanju koja ostaje izvan područja mjerenih podataka i čija površina je izračunata dopunom. Ova razlika će se ispraviti kada katastarske čestice budu obuhvaćene terenskim mjerenjima. Razlika Pk-Pt je veća od Δ dopkt za k.č.: <i>///</i>, a k.č. koje sadrže pogrešku su: <i>///</i>.</p>									

Investitor:
 GRAD KORČULA
 Trg braće Antuna i Stjepana Radića 1, 20260 Korčula
 OIB 92770362982

SKICA IZMJERE

Mjerilo 1:250



Izradio/la:
 Ivo Nazifovski, dipl. ing. geodezije
 Korčula, studeni 2019. godine
 Broj elaborata: 147-10/2019

Odgovorna osoba za obavljanje stručnih
 geodetskih poslova:
 Ivo Nazifovski, dipl. ing. geodezije

Broj: _____

Općinski sud u Dubrovniku
Zemljišnoknjižni odjel Korčula

Katastarska općina: Korčula

Područni ured za katastar: **Dubrovnik**
Odjel/Ispostava za katastar nekretnina: **Korčula**

Prijavni list sastavljen: listopad 2019.

PRIJAVNI LIST

ZA KATASTAR

evidentiranje izvedenog stanja komunalne infrastrukture

Investitor: GRAD KORČULA
Trg braće Antuna i Stjepana Radića 1, 20260 Korčula
OIB 92770362982

Izradio: Ivo Nazifovski, dipl. ing. geodezije

Odgovorna osoba za obavljanje stručnih
geodetskih poslova
Ivo Nazifovski, dipl. ing. geodezije

DOSADAŠNJE STANJE										
Redni broj	Broj posjedovnog lista	Dio ili udio dijela	Prezime i ime odnosno tvrtka ili naziv upisane osobe Prebivalište odnosno sjedište, ulica i kućni broj upisane osobe OIB	Suvlas. dio na dijelu	Broj katastar. čestice	Adresa katastarske čestice (naziv rudine, ulice, trga i sl.)	Način uporabe katastarske čestice Način uporabe zgrade, Adresa zgrade Naziv zgrade Pravo građenja	Površina katastarske čestice ha a m ²	Z.K. podaci	
									Broj katastarske čestice	Broj ZK uloška
1	2	3	4	5	6	7	8	9	19	20
1	703	1/1	GIMNAZIJA , R. GIMNAZIJA, ULICA ANTE STARČEVIĆA 4, KORČULA, HRVATSKA		331/1	BETLEM	IGRALIŠTE	1 00		
								1 00		
	1404	1/1	GRAD KORČULA, TRG ANTUNA I STJEPANA RADIĆA 1, 20260 KORČULA, HRVATSKA (VLASNIK), OIB 92770362982		334/1	BETLEM	DVORIŠTE	5 43		
								5 43		
	60	12/162	ČALJKUŠIĆ MARIJA, R. FORETIĆ, ZAGREB I DRUGI		334/5	BETLEM	IGRALIŠTE	7 84		
								7 84		
								Σ(Σ) =	14 27	
								ΔΣ+ -- =	71	

NOVO STANJE										
Broj posjedovnog lista	Dio ili udio dijela	Prezime i ime odnosno tvrtka ili naziv upisane osobe Prebivalište odnosno sjedište, ulica i kućni broj upisane osobe OIB	Suvl. dio na dijelu	Broj katastar. čestice	Broj detalj. lista	Adresa katastarske čestice (naziv rudine, ulice, trga i sl.)	Način uporabe katastarske čestice Način uporabe zgrade, Adresa zgrade Naziv zgrade Pravo građenja	Površina katastarske čestice ha a m ²	Z.K. podaci	
									Broj katastarske čestice	Broj ZK uloška
10	11	12	13	14	15	16	17	18	19	20
				331/1	1	poništava se i spaja u k.č. 334/1				
1440	1/1	JAVNO DOBRO U OPĆOJ UPORABI U NEOTUĐIVOM VLASNIŠTVU: GRAD KORČULA, TRG BRAĆE ANTUNA I STJEPANA RADIĆA 1, 20260 KORČULA, HRVATSKA, OIB: 92770362982		334/1	1	BETLEM	ZEMLJIŠTE ZA SPORT I REKREACIJU	13 30	KD	
								13 30		
60		DOSADAŠNJI		334/5	1	BETLEM	IGRALIŠTE	26	KD	
								26		
								Σ(Σ) =	13 56	

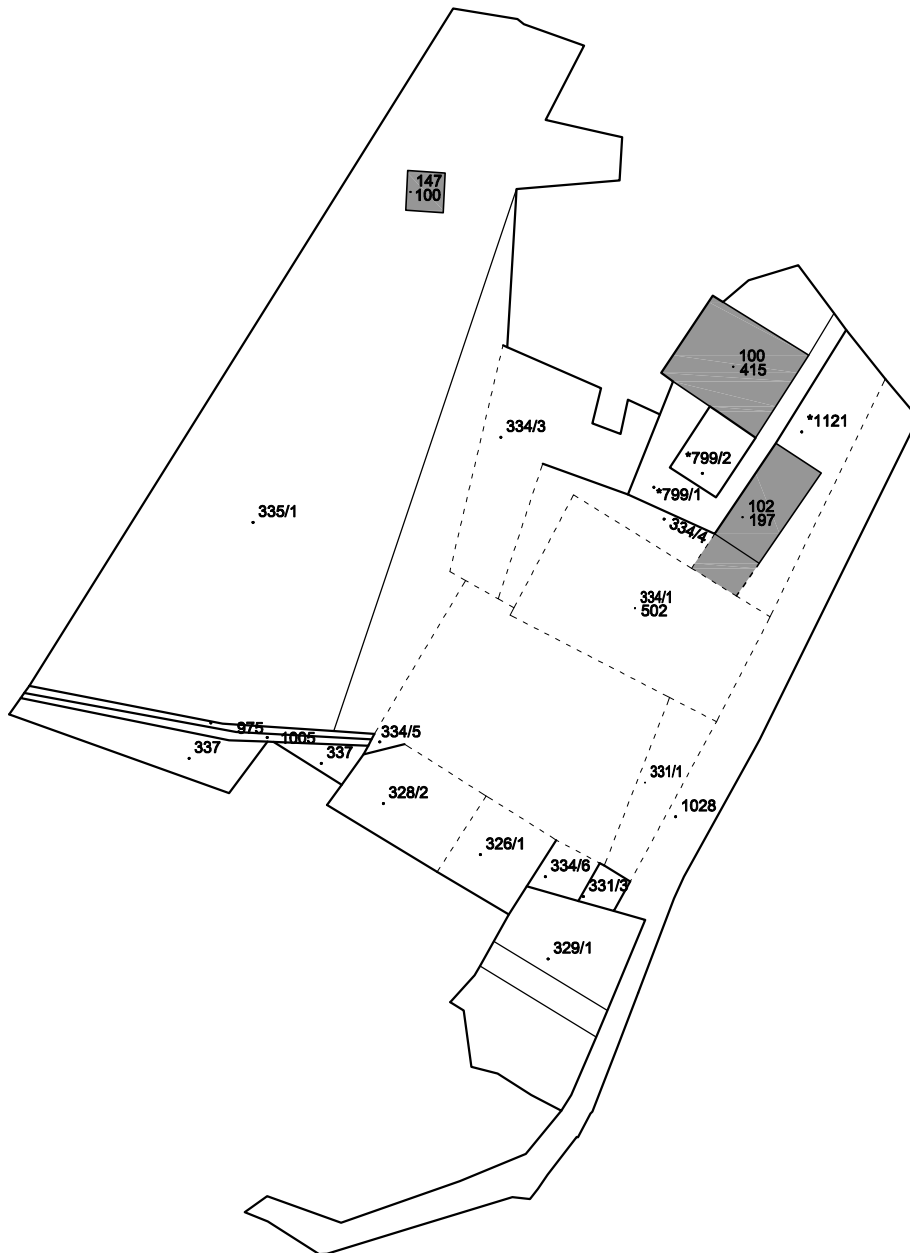

Investitor:
GRAD KORČULA
Trg braće Antuna i Stjepana Radića 1, 20260 Korčula
OIB 92770362982

Katastarska općina: KORČULA
MBR: 314641
Detaljni list: 1

KOPIJA KATASTARSKOG PLANA

- stanje prije promjene -
- evidentiranje izvedenog stanja komunalne infrastrukture -

Mjerilo 1:1000
Izvorno mjerilo 1:2880



Izradio/la:
Ivo Nazifovski, dipl. ing. geodezije
Korčula, studeni 2019. godine
Broj elaborata: 147-10/2019

Odgovorna osoba za obavljanje stručnih
geodetskih poslova:
Ivo Nazifovski, dipl. ing. geodezije

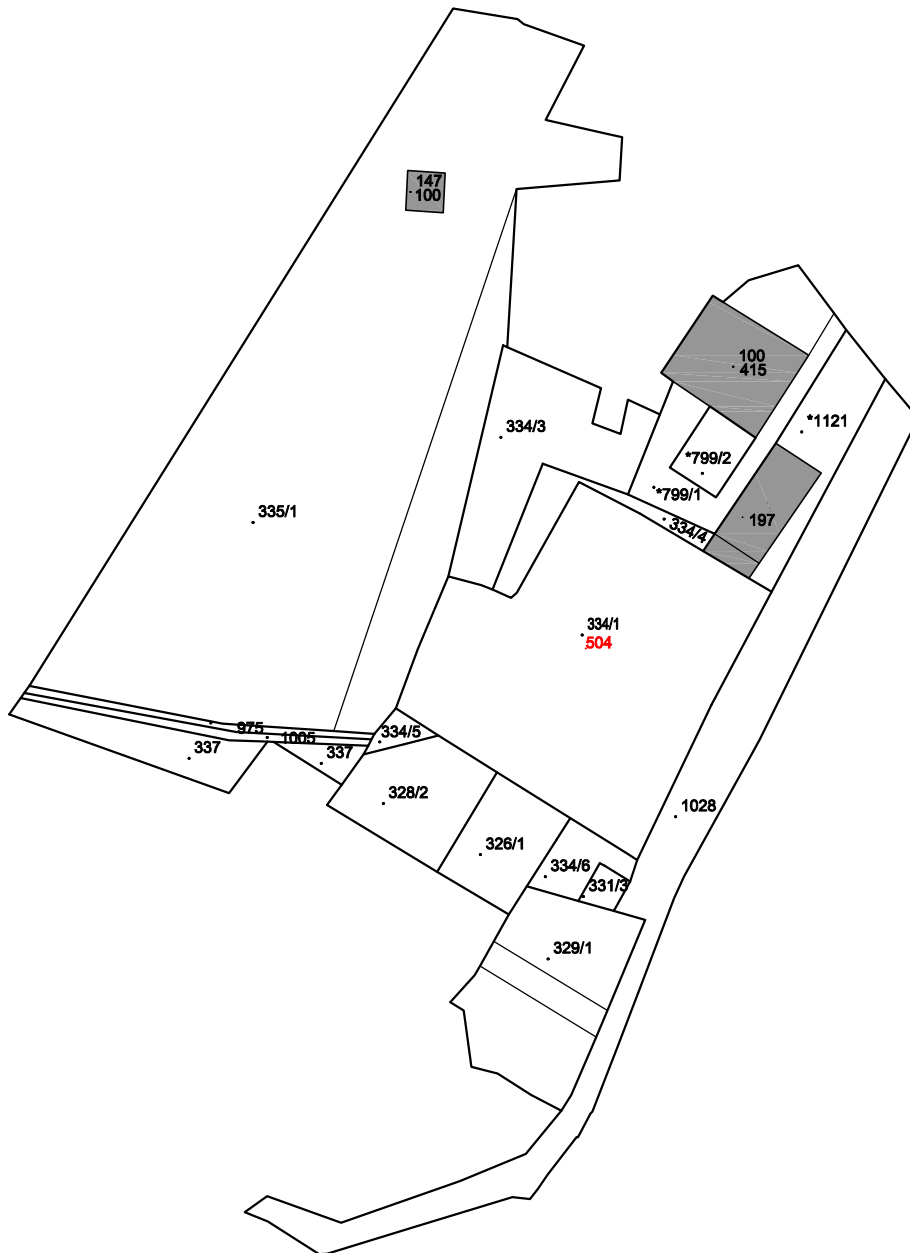

Investitor:
GRAD KORČULA
Trg braće Antuna i Stjepana Radića 1, 20260 Korčula
OIB 92770362982

Katastarska općina: KORČULA
MBR: 314641
Detaljni list: 1

KOPIJA KATASTARSKOG PLANA

- predloženo novo stanje -
- evidentiranje izvedenog stanja komunalne infrastrukture -

Mjerilo 1:1000
Izvorno mjerilo 1:2880



Izradio/la:
Ivo Nazifovski, dipl. ing. geodezije
Korčula, studeni 2019. godine
Broj elaborata: 147-10/2019

Odgovorna osoba za obavljanje stručnih
geodetskih poslova:
Ivo Nazifovski, dipl. ing. geodezije

Broj: _____

Općinski sud u Dubrovniku
Zemljišnoknjižni odjel Korčula

Katastarska općina: Korčula

Područni ured za katastar: **Dubrovnik**
Odjel/Ispostava za katastar nekretnina: **Korčula**

Prijavni list sastavljen: listopad 2019.

PRIJAVNI LIST

ZA ZEMLJIŠNU KNJIGU

evidentiranje izvedenog stanja komunalne infrastrukture

Investitor: GRAD KORČULA
Trg braće Antuna i Stjepana Radića 1, 20260 Korčula
OIB 92770362982

Izradio: Ivo Nazifovski, dipl. ing. geodezije

Odgovorna osoba za obavljanje stručnih
geodetskih poslova
Ivo Nazifovski, dipl. ing. geodezije

DOSADAŠNJE STANJE										
Redni broj	Broj ZK uložka	Dio ili udio dijela	Prezime i ime odnosno tvrtka ili naziv upisane osobe Prebivalište odnosno sjedište, ulica i kućni broj upisane osobe OIB	Suvlas. dio na dijelu Etažni udio	Broj katastar. čestice	Adresa katastarske čestice (naziv rudine, ulice, trga i sl.)	Oznaka zemljišta (Način uporabe katastarske čestice Način uporabe zgrade, Adresa zgrade, Naziv zgrade, Pravo građenja)	Ukupna površina katastarske čestice		
								Površina dijelova katastarske čestice	j	hv
1	2	3	4	5	6	7	8	9		
1	33	11/120	BONVARDO VINCENZO GM. VINCENZO, KORČULA BONVARDO MARIO POK. MARKA		331/1		IGRALIŠTE II			1 00
		109/120								1 00
	215	1/1	GRAD KORČULA, OIB: 92770362982, TRG ANTUNA I STJEPANA RADIĆA 1, 20260 KORČULA, HRVATSKA		334/1	BETLEM	DVORIŠTE			5 43
	215	54/432	FORETIC MERI UD. IVA I DRUGI		334/5	BETLEM	PARK			7 84
									7 84	
								$\Sigma(\Sigma) =$		14 27
								$\Delta\Sigma+ - =$		71

NOVO STANJE								
Broj ZK uložka	Dio ili udio dijela	Prezime i ime tvrtka ili naziv Prebivalište odnosno sjedište, ulica i kućni broj upisane osobe OIB	Suvlas. dio na dijelu Etažni udio	Broj katastar. čestice	Adresa katastarske čestice (naziv rudine, ulice, trga i sl.)	Oznaka zemljišta (Način uporabe katastarske čestice Način uporabe zgrade, Adresa zgrade, Naziv zgrade, Pravo građenja)	Površina katastarske čestice	
							ha	a m ²
10	11	12	13	14	15	16	17	
NOVI	1/1	JAVNO DOBRO U OPĆOJ UPORABI U NEOTUĐIVOM VLASNIŠTVU: GRAD KORČULA, TRG BRAČE ANTUNA I STJEPANA RADIĆA 1, 20260 KORČULA, HRVATSKA, OIB: 92770362982		331/1	poništava se i spaja u k.č. 334/1			
				334/1	BETLEM	ZEMLJIŠTE ZA SPORT I REKREACIJU		13 30
								13 30
215		DOSADAŠNJI		334/5	BETLEM	PARK		26
								26
						$\Sigma(\Sigma) =$		13 56