

REPUBLIKA HRVATSKA  
DUBROVAČKO-NERETVANSKA ŽUPANIJA  
GRAD KORČULA

Katastarska općina: PUPNAT, MBR 314714

Broj katastarskog plana: 3

Broj elaborata iz  
Zbirke GE:

**Investitor** : GRAD KORČULA, TRG BRAĆE ANTUNA I STJEPANA RADIĆA 1, KORČULA, 20260 KORČULA, OIB: 92770362982

ZA ARHIVU GRAD KORČULA  
**GEODETSKI ELABORAT**

za potrebe provođenje promjena u katastru zemljišta izrađen u svrhu:  
- evidentiranje izvedenog stanja komunalne infrastrukture

na k.č. 2816/4 u K.O. PUPNAT

Naziv komunalne infrastrukture: Mjesno groblje Kneže

REPUBLIKA HRVATSKA  
DRŽAVNA GEODETSKA UPRAVA  
PODRUČNI URED ZA KATASTAR DUBROVNIK  
ODJEL ZA KATASTAR NEKRETNINA KORČULA

Klasa:  
Ur. broj:

Potvrdio:

Izradio:  
Nazifovski Ivo

Odgovorna osoba za obavljanje stručnih  
geodetskih poslova:  
Nazifovski Ivo

Direktor  
Nazifovski Martina

Zabok, 18. 10. 2019.

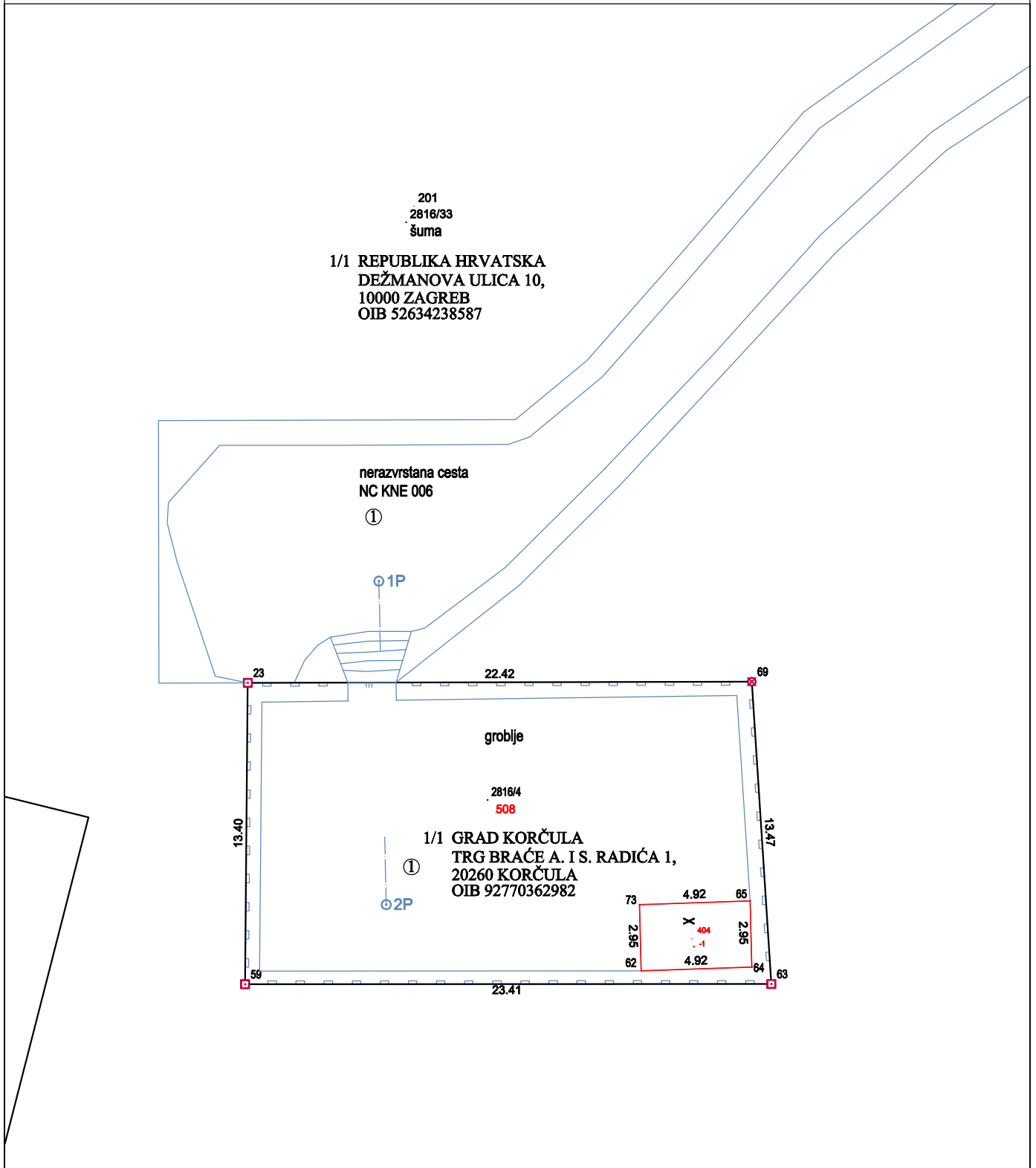
Broj elaborata: 153-10/2019

Investitor:  
GRAD KORČULA  
Trg braće Antuna i Stjepana Radića 1, 20260 Korčula  
OIB 92770362982

Katastarska općina: PUPNAT  
MBR: 314714  
Detaljni list: 3

## SKICA IZMJERE

Mjerilo 1:250



Izradio/la:  
Ivo Nazifovski, dipl. ing. geodezije  
Korčula, listopad 2019. godine  
Broj elaborata: 153-10/2019

Odgovorna osoba za obavljanje stručnih  
geodetskih poslova:  
Ivo Nazifovski, dipl. ing. geodezije

## ISKAZ POVRŠINA

(katastarsko stanje)

STARO STANJE					NOVO STANJE				
K.č.	Pk m <sup>2</sup>	Pt m <sup>2</sup>	Izmjera	Mjerilo	K.č.	Način rač.	Izrač. pov. m <sup>2</sup>	Pk nova m <sup>2</sup>	Mjerilo
2816/4	3 08	313,0000	GI	2880	2816/4	M.KOORD.	307.5306	3 08	1
						DIO KI	307.5306	3 08	
	3 08	313,0000	GI				307,5306	3 08	
		$\Delta$ Pk-Pt		$\Delta$ dopkt					$\Delta$ dop Izmjera
		-5,0000		35,3807					61,60
						Razlika Pk-Pm:	0,4694		61,60
					$\Sigma$ k.č. u PMP (M.KOORD.):		307,5306		
					PMP (M.KOORD.):		307,5306		
					$\Delta \Sigma+- =$		0,0000		
$\Sigma(\Sigma) =$	3 08	313,0000				$\Sigma(\Sigma) =$	307,5306	3 08	
$\Delta \Sigma+- =$	00	5,4694							

STARO STANJE					NOVO STANJE				
K.č.	Pk m <sup>2</sup>	Pt m <sup>2</sup>	Izmjera	Mjerilo	K.č.	Način rač.	Izrač. pov. m <sup>2</sup>	Pk nova m <sup>2</sup>	Mjerilo
<p>Površine katastarskih čestica koje se postupno prilagođavaju katastru nekretnina u novom stanju izračunate su iz izvornih podataka (koordinata lomnih točaka međa) dobivenih na temelju terenskih mjerenja (čl.35. Pravilnika o katastru zemljišta, NN 84/2007) kada je uz katastarske čestice naveden način računanja M.KOORD, a izvorno mjerilo ima vrijednost "1". Navedeno se odnosi na k.č.: <b>2816/4</b> .</p> <p>Kada katastarske čestice iz dosadašnjeg stanja cijela prelazi u katastar nekretnina i kada je razlika u površini između površine Pk upisane u knjižni dio katastarskog operata i Pm površine izračunate iz mjerenih koordinata unutar razlike dozvoljene u čl. 93. <i>Zakona o državnoj izmjeri i katastru nekretnina</i> (NN 112/2018) te se promjene ne smatraju promjenom sastava zemljišnoknjižnog tijela. Katastarske čestice koje cijele prelaze u katastar nekretnina su: <b>2816/4</b> .</p> <p>Razlika između površine Pk upisane u knjižni dio katastarskog operata i površine Pt izračunate iz DKP-a veća od <math>\Delta</math> dopkt (dopuštenog odstupanja za dvostruka mjerenja) u dosadašnjem stanju, nastala je prilikom provođenja katastarske izmjere odnosno tehničke reambulacije, izrade katastarskog operata ili u okviru izrade i provođenja pojedinih elaborata. Uvidom u arhivu katastarskog ureda nije utvrđen uzrok pogreške te se ona prenosi na katastarsku česticu u novom stanju koja ostaje izvan područja mjerenih podataka i čija površina je izračunata dopunom. Ova razlika će se ispraviti kada katastarske čestice budu obuhvaćene terenskim mjerenjima. Razlika Pk-Pt je veća od <math>\Delta</math> dopkt za k.č.: <i>III</i>, a katastarske čestice koje sadrže pogrešku su: <i>III</i> .</p> <p>Kada katastarske čestice iz dosadašnjeg stanja cijele prelaze u katastar nekretnina i kada je razlika u površini između površine Pk upisane u knjižni dio katastarskog operata i Pm površine izračunate iz mjerenih koordinata izvan razlike dozvoljene u čl. 93. <i>Zakona o državnoj izmjeri i katastru nekretnina</i> (NN 112/2018) te kada uvidom u arhivu katastarskog ureda nije utvrđen uzrok razlike, smatra se da se radi o gruboj pogrešci u osnivanju i održavanju katastra iz stavka 3. čl. 93. <i>Zakona o državnoj izmjeri i katastru nekretnina</i> (NN 112/2018) koja se ovim elaboratom ispravlja prema stanju utvrđenom terenskim mjerenjima. Grube pogreške ispravljaju se za k.č.: <i>III</i> .</p>									

**ISKAZ POVRŠINA**  
(zemljišnoknjižno stanje)

STARO STANJE				NOVO STANJE			
K.č.	Pk	Izmjera	Mjerilo	K.č.	Način rač.	Pk nova	Mjerilo
2816/4	3 08	GI	2880	2816/4	M.KOORD. DIO KI	3 08 3 08	1
	3 08	GI				3 08	
							Δ dop Izmjera
							61,60
					Δ Pk-Pm:	0,00	61,60
					Σ k.č. u PMP (M.KOORD.):	308	
					PMP (M.KOORD.):	307,5306	
					ΔΣ+- =	-0,4694	
Σ(Σ) =	3 08				Σ(Σ) =	3 08	
ΔΣ+- =	00						

Broj: .....

OPĆINSKI SUD U DUBROVNIKU  
ZEMLJIŠNOKNJIŽNI ODJEL KORČULA

Katastarska općina: **PUPNAT**

PODRUČNI URED ZA KATASTAR DUBROVNIK  
ODJEL ZA KATASTAR NEKRETNINA KORČULA

Prijavni list sastavljen: listopad 2019

## **PRIJAVNI LIST**

### **ZA KATASTAR**

Investitor: GRAD KORČULA  
TRG BRAĆE ANTUNA I STJEPANA RADIĆA 1, KORČULA, 20260 KORČULA  
OIB: 92770362982

Izradio/la:  
Nazifovski Ivo

Odgovorna osoba za obavljanje stručnih geodetskih poslova:  
Nazifovski Ivo

## DOSADAŠNJE STANJE

Redni broj	Broj posjedovnog lista	Dio ili udio dijela	Prezime i ime odnosno tvrtka ili naziv upisane osobe Prebivalište odnosno sjedište, ulica i kućni broj upisane osobe  OIB	Suvlas. dio na dijelu	Broj katastar. čestice	Adresa katastarske čestice (naziv rudine, ulice, trga i sl.)	Način uporabe katastarske čestice Način uporabe zgrade, adresa zgrade Naziv zgrade Pravo građenja	Površina katastarske čestice	Posebni pravni režimi
								ha a m <sup>2</sup>	
1	2	3	4	5	6	7	8	9	
1	318	1/1	OPĆE NARODNA IMOVINA , R. OPĆE NARODNA IMOVINA, KORČULA, TRG ANT.I STJEP.RADIĆA 1 (POSJEDNIK)		2816/4	KNEŽA	GROBLJE	3 08	
								3 08	
								Σ(Σ)=	3 08
								Δ(Σ)+=-	00

## NOVO STANJE

Broj posjedovnog lista	Dio ili udio dijela	Prezime i ime odnosno tvrtka ili naziv upisane osobe Prebivalište odnosno sjedište, ulica i kućni broj upisane osobe  OIB	Suvlas. dio na dijelu	Broj katastar. čestice	Broj detalj. lista	Adresa katastarske čestice (naziv rudine, ulice, trga i sl.)	Način uporabe katastarske čestice Način uporabe zgrade, adresa zgrade Naziv zgrade Pravo građenja	Površina katastarske čestice  ha a m <sup>2</sup>	Posebni pravni režimi	Z.K. podaci		
										Broj katastarske čestice	Broj ZK uloška	
10	11	12	13	14	15	16	17	18		19	20	
NOVI -1	1/1	JAVNO DOBRO U OPĆOJ UPORABI U NEOTUĐIVOM VLASNIŠTVU: GRAD KORČULA, KORČULA, TRG BRAĆE ANTUNA I STJEPANA RADIĆA 1 (VLASNIK) OIB: 92770362982		2816/4	3	KNEŽE	SPREMIŠTE        GROBLJE	15        2 93 3 08		2816/4	NOVI -1	
								Σ(Σ)=		3 08		




Investitor:  
GRAD KORČULA  
Trg braće Antuna i Stjepana Radića 1, 20260 Korčula  
OIB 92770362982

Katastarska općina: PUPNAT  
MBR: 314714  
Detaljni list: 3

## KOPIJA KATASTARSKOG PLANA

- stanje prije promjene -  
- evidentiranje izvedenog stanja komunalne infrastrukture -

Mjerilo 1:250  
Izvorno mjerilo 1:2880



201  
2816/33

2816/4

Izradio/la:  
Ivo Nazifovski, dipl. ing. geodezije  
Korčula, listopad 2019. godine  
Broj elaborata: 153-10/2019

Odgovorna osoba za obavljanje stručnih  
geodetskih poslova:  
Ivo Nazifovski, dipl. ing. geodezije


Investitor:  
GRAD KORČULA  
Trg braće Antuna i Stjepana Radića 1, 20260 Korčula  
OIB 92770362982

Katastarska općina: PUPNAT  
MBR: 314714  
Detaljni list: 3

## KOPIJA KATASTARSKOG PLANA

- predloženo novo stanje -  
- evidentiranje izvedenog stanja komunalne infrastrukture -

Mjerilo 1:250  
Izorno mjerilo 1:2880



201  
2816/33

2816/4  
508

404  
. -1

Izradio/la:  
Ivo Nazifovski, dipl. ing. geodezije  
Korčula, listopad 2019. godine  
Broj elaborata: 153-10/2019

Odgovorna osoba za obavljanje stručnih  
geodetskih poslova:  
Ivo Nazifovski, dipl. ing. geodezije

Broj: .....

OPĆINSKI SUD U DUBROVNIKU  
ZEMLJIŠNOKNJIŽNI ODJEL KORČULA

PODRUČNI URED ZA KATASTAR DUBROVNIK  
ODJEL ZA KATASTAR NEKRETNINA KORČULA

Katastarska općina: **PUPNAT**

Prijavni list sastavljen: listopad 2019

## **PRIJAVNI LIST**

### **ZA ZEMLJIŠNU KNJIGU**

Investitor: GRAD KORČULA  
TRG BRAĆE ANTUNA I STJEPANA RADIĆA 1, KORČULA, 20260 KORČULA  
OIB: 92770362982

Izradio/la:  
Nazifovski Ivo

Odgovorna osoba za obavljanje stručnih geodetskih poslova:  
Nazifovski Ivo

## DOSADAŠNJE STANJE

Redni broj	Broj ZK uložka	Dio ili udio dijela	Prezime i ime odnosno tvrtka ili naziv upisane osobe Prebivalište odnosno sjedište, ulica i kućni broj upisane osobe  OIB	Suvlas. dio na dijelu Etažni udio	Broj katastar. čestice	Oznaka zemljišta (Način uporabe katastarske čestice Način uporabe zgrade, kućni broj, Naziv zgrade, Pravo građenja)	Ukupna površina katastarske čestice Površina dijelova katastarske čestice		
							jutro	čhv	ha a m <sup>2</sup>
1	2	3	4	5	6	7	8		
1	56 ZKt 16	1/1	OPĆE NARODNA IMOVINA		2816/4	VRT U KORITO			3 08
							$\Sigma(\Sigma)=$		3 08
							$\Delta(\Sigma)+- =$		00

NOVO STANJE							
Broj ZK uloška	Dio ili udio dijela	Prezime i ime odnosno tvrka ili naziv upisane osobe Prebivalište odnosno sjedište, ulica i kućni broj upisane osobe  OIB	Suvlas. dio na dijelu Etažni udio	Broj katastar. čestice	Adresa katastarske čestice (naziv rudine, ulice, trga i sl.)	Način uporabe katastarske čestice Način uporabe zgrade, Adresa zgrade Naziv zgrade Pravo građenja	Površina katastarske čestice  ha a m <sup>2</sup>
9	10	11	12	13	14	15	16
NOVI -1	1/1	JAVNO DOBRO U OPĆOJ UPORABI U NEOTUĐIVOM VLASNIŠTVU: GRAD KORČULA, KORČULA, TRG BRAĆE ANTUNA I STJEPANA RADIĆA OIB: 92770362982		2816/4	KNEŽE	SPREMIŠTE	15
						GROBLJE	2 93
							3 08
$\Sigma(\Sigma)=$							3 08